



REGIONE PUGLIA
PIANO URBANISTICO TERRITORIALE TEMATICO PER IL PAESAGGIO ED I BENI AMBIENTALI

PUGLIA

PROVINCIA DI LECCE

**Boschi - Macchia - Biotopi
Parchi**

SERIE N. 4

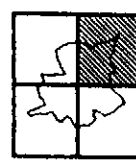
ATLANTI DELLA DOCUMENTAZIONE CARTOGRAFICA

scala 1:25.000








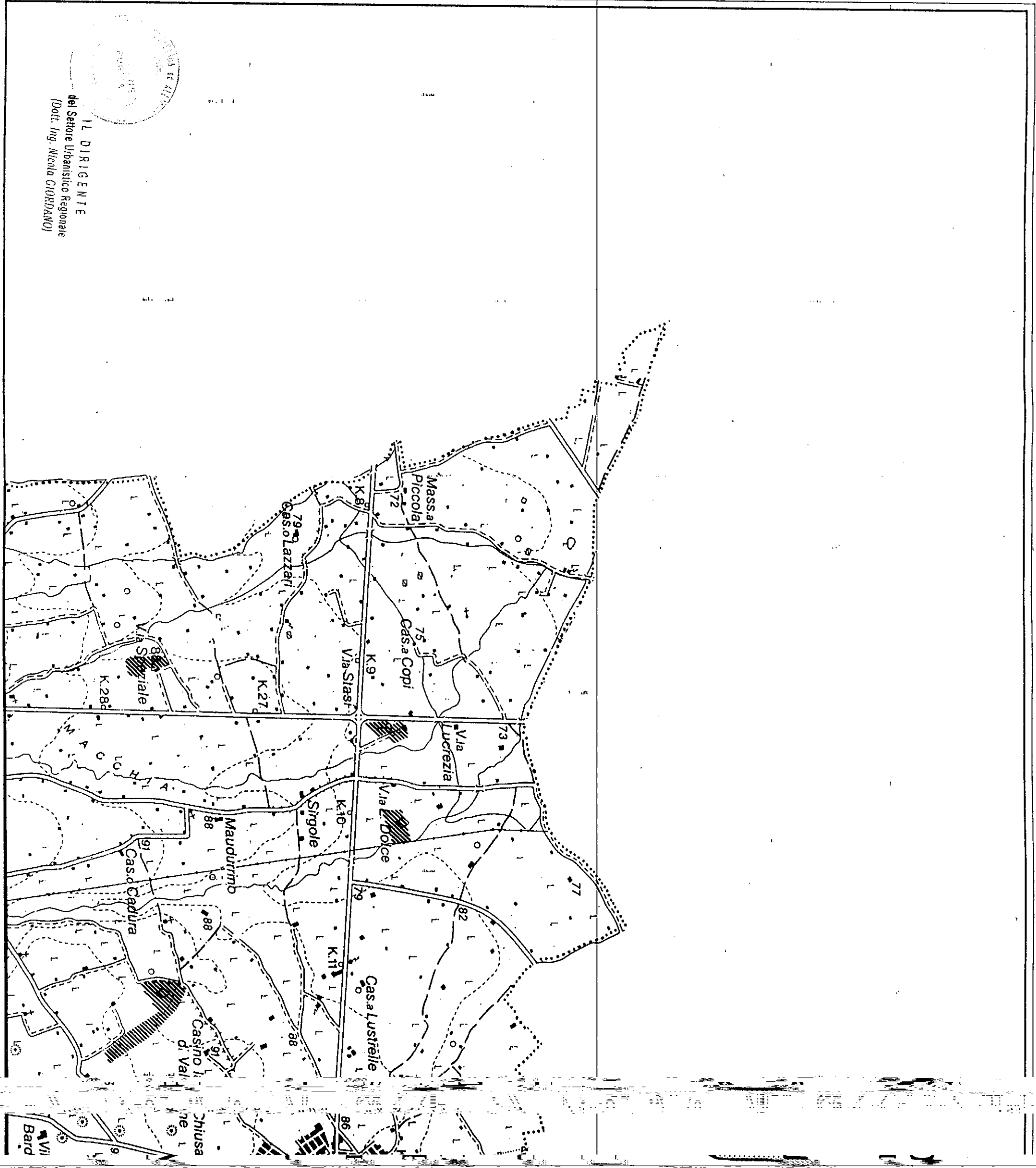
IL DIRIGENTE
del Settore Urbanistico Regionale
(Dott. Ing. Nicola GIORDANO)

dicembre 1993



BENI NATURALISTICI

	BOSCHI	(a)
	MACCHIE	(b)
	PARCHI	(c)
	BIOTOPO E/O SITO D'INTERESSE NATURALISTICO	(d)
	AREE CONNESSE CON	(a) (b) (c) (d)



IL DIRIGENTE
 del Settore Urbanistico Regionale
 (Dott. Ing. Nicola GIORDANO)

2 P
10 P



NI NATURA

ISTICI

BOSCH

(a)

MACCH

(b)

PARCH

(c)

BIOTOP
TO D'I
NATURA

(d)

AREE CO
(a) (b)

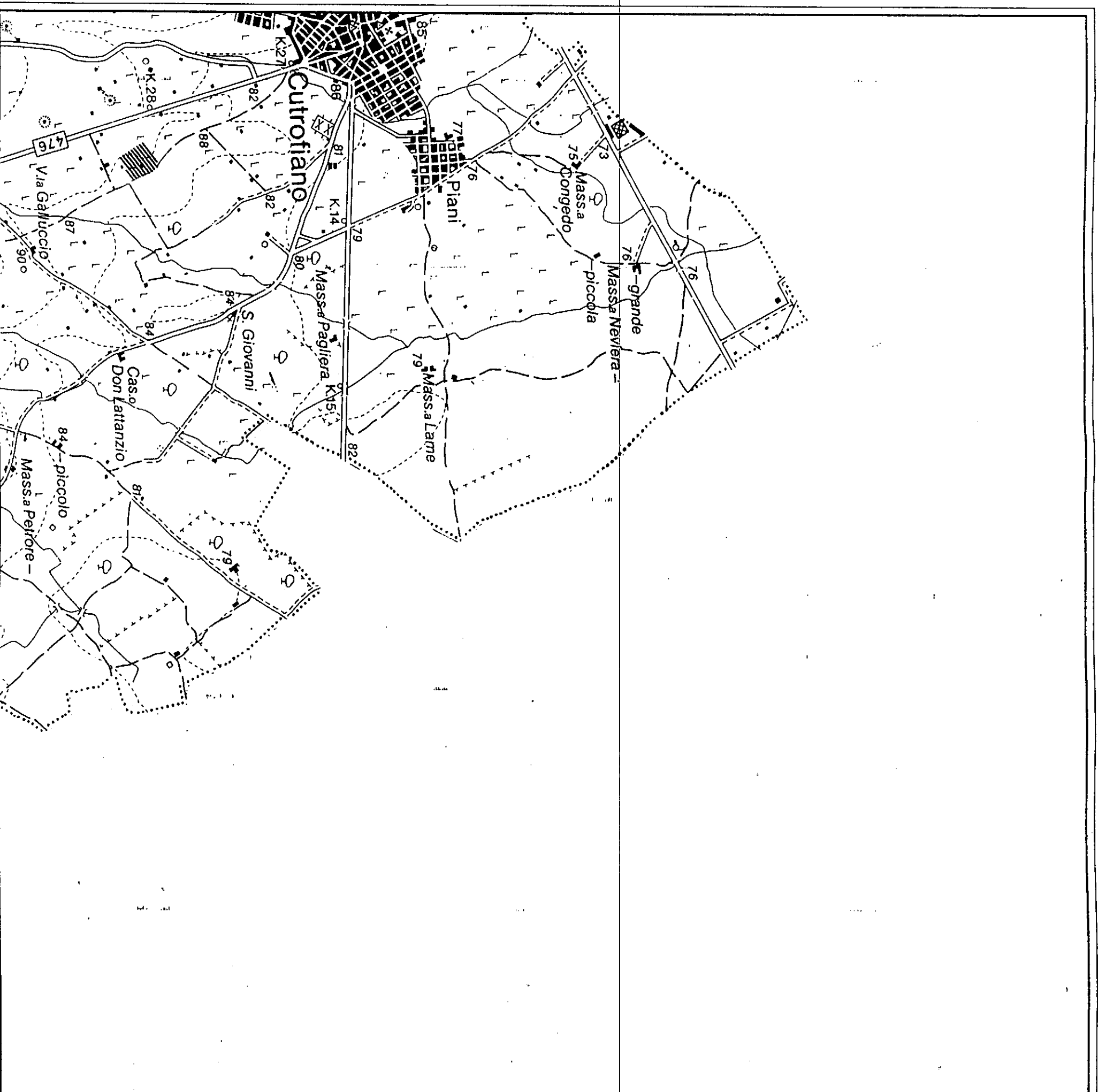
ANNESSE CON
(c) (d)



IL DIRIGENTE
 direttore Urbanistico Regionale
 Ing. Nicola GIORDANO

25.00

NTT





BENI NATURALISTICI



BOSCHI

(a)




MACCHIE

(b)




PARCHI

(c)



BIOTOPPO E/O SITO D'INTERESSE NATURALISTICO

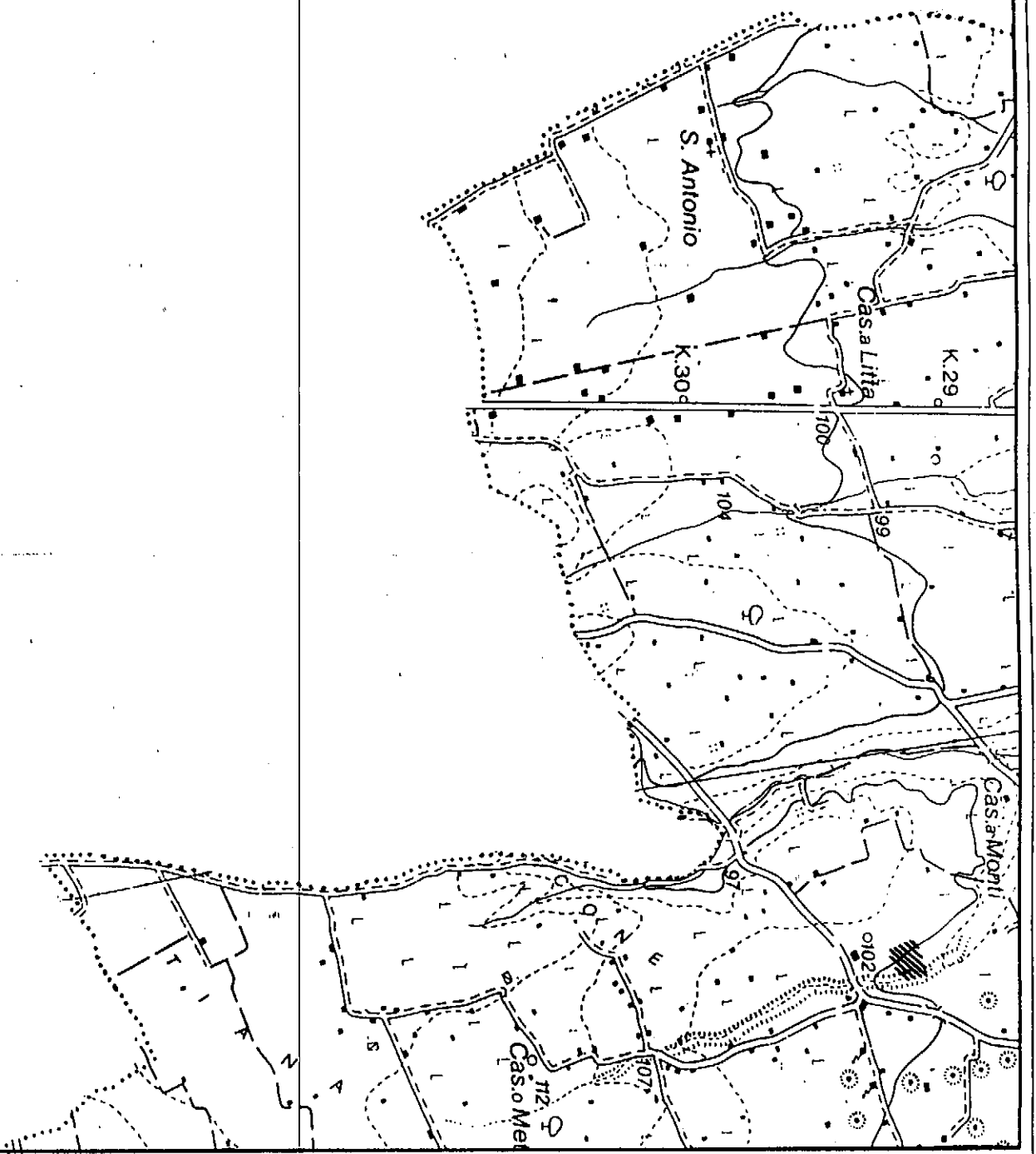
(d)



AREE CONNESSE CON

(a) (b) (c) (d)

IL DIRIGENTE
del Settore Urbanistico Regionale
(Dott. Ing. Nicola GIORDANO)





BENI NATURALISTICI




BOSCHI (a)




MACCHIE (b)



PARCHI (c)



BIOTOPO E/O SITO D'INTERESSE NATURALISTICO (d)



AREE CONNESSE CON (a) (b) (c) (d)

IL DIRIGENTE
del Settore Urbanistico Regionale
(Dott. Ing. Nicola GIORDANO)

