



UNIONE DEI COMUNI DELLA GREZIA SALENTINA



COMUNE DI
CUTROFIANO



**PROTEZIONE CIVILE
DELLA
REGIONE PUGLIA**

Piano di Protezione Civile Comunale

Agg. 2023



ALLEGATO A

SCHEDE E TABELLE
EX D.G.R. PUGLIA 1414/2019

Geol. Francesco Liori

Collaboratori: Geol. Sergio Saracino - Geol. Francesca Lagna



ALLEGATO A

– SCHEDE E TABELLE–

- ✚ Tabella di Inquadramento generale del Comune
- ✚ Tabelle degli Edifici sensibili ai fini di Protezione Civile
- ✚ Tabelle delle Infrastrutture sensibili ai fini di Protezione Civile
- ✚ Tabelle degli Elementi di pregio storico, architettonico, ambientale, culturale e paesaggistico
- ✚ Schede del Punto Critico
- ✚ Schede del Punto di Osservazione
- ✚ Schede delle Macroaree di Rischio
- ✚ Scheda del Centro Operativo Comunale
- ✚ Scheda delle Aree strategiche (Attesa, Accoglienza, Ammassamento, Elisuperficie)
- ✚ Scheda delle Strutture di Accoglienza
- ✚ Tabella Sindaco e Funzione Comune
- ✚ Tabella delle Funzioni di Supporto
- ✚ Tabella dei Compiti e Responsabilità delle Funzioni di Supporto
- ✚ Tabella Strutture Operative
- ✚ Tabella del Presidio Territoriale Comunale
- ✚ Tabella dei Sistemi di Allertamento Locale
- ✚ Tabella delle Frequenze Radio
- ✚ Tabella dei Cancelli
- ✚ Tabella dei Materiali
- ✚ Tabella dei Mezzi
- ✚ Tabella Livelli di Allerta e Indicatori
- ✚ Tabelle del Modello d'intervento per Rischio Idrogeologico Alluvione
- ✚ Tabelle del Modello d'intervento per Rischio Idrogeologico Sinkhole



COMUNE DI CUTROFIANO..

Settore *PROTEZIONE CIVILE*

poliziamunicipale@comune.cutrofiano.le.it

minodurante@libero.it

tel.0836 515664



TABELLA DI INQUADRAMENTO GENERALE

ANAGRAFICA COMUNE			
COMUNE	Cutrofiano	CODICE ISTAT COMUNE	075026
PROVINCIA/CITTA' METROPOLITANA	Lecce	CODICE ISTAT PROVINCIA/CITTA' METROPOLITANA	075
REGIONE	Puglia	CODICE ISTAT REGIONE	16
PREFETTURA-U.T.G.	Lecce - Via Umberto I n.1		
AUTORITA' DI BACINO DI APPARTENENZA	Autorità di Bacino Distrettuale dell'Appennino Meridionale Sede Puglia		
ZONA DI ALLERTA	Puglia D		
ZONA SISMICA	4		
APPARTENENZA A RAGGRUPPAMENTI SOVRACOMUNALI (ES. Centro Operativo Misto o altre aggregazioni di Comuni)			
DENOMINAZIONE DEL RAGGRUPPAMENTO		COMUNI DEL RAGGRUPPAMENTO	
COM 3 NARDO'		Comuni di Nardò, Aradeo, Cutrofiano, Galatina, Galatone, Neviano, Seclì, Sogliano Cavour.	
CODICE SCHEDA	075026_IG_001		

MUNICIPIO		
SEDE	Largo Resistenza 1 - Via Ascoli	
LOCALIZZAZIONE	Coord.X (WGS84 UTM 33 N) 773376.47	Coord.Y (WGS84 UTM 33 N) 4446825.13
TEL	0836 542230	
FAX	0836 542176	
E-MAIL	settoreamministrativo@comune.cutrofiano.le.it ----poliziamunicipale@comune.cutrofiano.le.it	
E-MAIL PEC	protocollo.comune.cutrofiano@pec.rupar.puglia.it	

CARATTERI DEMOGRAFICI		
ETA'	ITALIANI	STRANIERI
0-9	616	11
10-19	742	19
20-69	5452	198
70 anni e più	1757	8
TOTALE	8567	236
NUCLEI FAMILIARI	3896	
DIVERSAMENTE ABILI		
PRESENZE ALBERGHIERE		
PRESENZE EXTRALBERGHIERE E SECONDE CASE		

Data di Compilazione _____ 21/03/2022 DATI ANAGRAFE 31/12/2021 _____



COMUNE DI CUTROFIANO..

Settore *PROTEZIONE CIVILE*

poliziamunicipale@comune.cutrofiano.le.it

minodurante@libero.it

tel.0836 515664



COMUNE DI
CUTROFIANO

CARATTERI TERRITORIALI				
SUPERFICIE TERRITORIALE DEL COMUNE (km ²)		56.81		
DIGHE E INVASI				
INDUSTRIE A RISCHIO INCIDENTE RILEVANTE				
ALTIMETRIA DEL COMUNE (m.s.l.m.)		117 - 72		
FISIOGRAFIA	Da 0 a 200 m.s.l.m.	56.81		
	Da 201 a 400 m.s.l.m.	0		
	Da 401 a 700 m.s.l.m.	0		
	Oltre 700 m.s.l.m.	0		
FRAZIONI (se presenti)	DENOMINAZIONE	SUPERFICIE TERRITORIALE (kmq)	POPOLAZIONE RESIDENTE	DIVERSAMENTE ABILI
COMUNI CONFINANTI	DENOMINAZIONE	SUPERFICIE TERRITORIALE (kmq)	POPOLAZIONE RESIDENTE	
GALATINA	GALATINA	81.41	27214	
SOGLIANO CAVOUR	SOGLIANO CAVOUR	5.25	4065	
CORIGLIANO D'OTRANTO	CORIGLIANO D'OTRANTO	27.97	5771	
MELPIGNANO	MELPIGNANO	10.93	2209	
MAGLIE	MAGLIE	22.31	14819	
SCORRANO	SCORRANO	34.78	6975	
SUPERSANO	SUPERSANO	35.84	4509	
COLLEPASSO	COLLEPASSO	12.59	6352	
NEVIANO	NEVIANO	16.06	5514	
ARADEO	ARADEO	8.45	9755	

Data di Compilazione _____ 21/03/2022 _____



COMUNE DI CUTROFIANO

Settore *PROTEZIONE CIVILE*
poliziamunicipale@comune.cutrofiano.le.it
minodurante@libero.it
tel.0836 515664



TABELLA EDIFICI SENSIBILI- SERVIZI SANITARI E ASSISTENZIALI

TIPOLOGIA DI EDIFICIO	DENOMINAZIONE	LOCALIZZAZIONE		CONTATTI	REFERENTE	AFFOLLAMENTO	EDIFICIO
ASL (Azienda sanitaria) <i>Proprietà</i> PUBBLICA -ASL	GUARDIA MEDICA CENTRO PRELIEVI	Via IV Novembre 24		0836515382	DOTT. COSIMO ESPOSITO	n.20 persone presenti	n.0 Piani interrati/seminterrati
				<i>Fax</i>	DIRETTORE DSS GALATINA	n.2 disabili	n.2 Piani fuoriterra
				dis5galatina@ausl.le.it	3293190332	n.10 persone età>70 anni	Via di accesso 1 Via IV Novembre 24
	075026_IDSS_001	Coord: X:772906.71	Y:4446750.82	ss.galatina.asl.lecce@pec.rupar.puglia.it	dis5galatina@ausl.le.it	n.0persone età<10 anni	Via di accesso 2 Via E. Fieramosca 11
PRESIDIO SANITARIO AMBULATORIO <i>Proprietà</i> PUBBLICA-COMUNE	MEDICINA INSIEME STUDIO ASSOCIATO	Viale della Repubblica		0836541972 3791841721	Dott. GIOVANNI PERFETTO	n.50 persone presenti	n.0 Piani interrati/seminterrati
				<i>Fax</i>	AMMINISTRATORE	n. 3 disabili	n.1 Piani fuoriterra
				medicina.insieme@libero.it	3383959096	n.10 persone età>70 anni	Via di accesso 1 Viale della Repubblica
	075026_IDSS_002	Coord: X:773145.89	Y:4447062.24	medicina.insieme@pec.it	gioperfetto@alice.it	n.0 persone età<10 anni	Via di accesso 2 Villetta San Pio
CASA DI CURA <i>Proprietà</i> PRIVATA	VILLA IMMACOLATA RSA	Via vicinale Pagliare-Pozzo dolce contrada Pozzo dolce		0836210902	Dott.ssa SIMONA MARCHESINI	n.38 persone presenti	n.0 Piani interrati/seminterrati
				<i>Fax</i>	AMMINISTRATORE	n. 28 disabili	n.1 Piani fuoriterra
				segreteria@villaimmacolata.eu	3335228712	n.28 persone età>70 anni	Via di accesso 1 Via vicinale Pagliare-Pozzo dolce
	075026_IDSS_003	Coord: X:772277.26	Y:4447004.82	villaimmacolatasrl@pec.it	simona.marchesini@villaimmacolata.eu	n.0 persone età<10 anni	Via di accesso 2 Via vicinale San Vito-Spacciante

Data di Compilazione _____ 30/03/2022 _____



COMUNE DI CUTROFIANO

Settore *PROTEZIONE CIVILE*
poliziamunicipale@comune.cutrofiano.le.it
minodurante@libero.it
tel.0836 515664



TABELLA EDIFICI SENSIBILI- SERVIZI SANITARI E ASSISTENZIALI

TIPOLOGIA DI EDIFICIO	DENOMINAZIONE	LOCALIZZAZIONE		CONTATTI	REFERENTE	AFFOLLAMENTO	EDIFICIO
PRESIDIO SANITARIO AMBULATORIO <i>Proprietà PRIVATA</i>	CENTRO BIOLAB SERVICE SRL	Via Siracusa		0836512518 - 3929850049	MARCELLO VERGINE	n.35 persone presenti	n.1 Piano interrati/seminterrati
				<i>Fax</i>	AMMINISTRATORE	n. 0 disabili	n. 3Piani fuoriterra
	075026_IDSS_004	Coord: X 773245.95 Y:4446668.50	info@centrobiolab.it	336871460 333599798	n. 0 persone età>70 anni	Via di accesso 1 Via Siracusa	
			centrobiolab@pec.it	marcellovergine@libero.it	n.0 persone età<10 anni	Via di accesso 2 Via Sassari	
PRESIDIO SANITARIO AMBULATORIO <i>Proprietà PUBBLICA</i>	CENTRO CON IL SUPPORTO DIURNO E COMPORTAMENTALE AI SOGGETTI AFFETTI DA DEMENZA N.B. AL MOMENTO NON ATTIVO	Via Firenze 6a		0836515664	Dott. MINO DURANTE	n.0 persone presenti	n.0 Piani interrati/seminterrati
				<i>Fax</i>	COMANDANTE POLIZIA MUNICIPALE	n. 0 disabili	n.1 Piani fuoriterra
	075026_IDSS_005	Coord: X 772603.98 Y:4446081.34	poliziamunicipale@comune.cutrofiano.le.it minodurante@libero.it	3245616683	n. 0 persone età>70 anni	Via di accesso 1 Via Firenze 6a	
			settorevigilanza.comune.cutrofiano @pec.rupar.puglia.it	minodurante@libero.it	n.0 persone età<10 anni	Via di accesso 2 Via Venezia 29d	

Data di Compilazione _____ 25/03/2022 _____



COMUNE DI CUTROFIANO

Settore *PROTEZIONE CIVILE*
poliziamunicipale@comune.cutrofiano.le.it
minodurante@libero.it
tel.0836 515664



TABELLA EDIFICI SENSIBILI- SCUOLE

TIPOLOGIA DI EDIFICIO	DENOMINAZIONE	LOCALIZZAZIONE		CONTATTI	REFERENTE	AFFOLLAMENTO	EDIFICIO
SCUOLA DI I GRADO (Media) <i>Proprietà</i> PUBBLICA	DON BOSCO	Via Filippo Gorgoni 42 (temporanea per lavori alla sede stabile di via Catania 30a)		0836507940	CHIARA LUPERTO	n.242 persone presenti	n.0 Piani interrati/seminterrati
				<i>Fax</i>	D.S.G.A.	n. 5 disabili	n.2 Piani fuoriterra
				leic823007@istruzione.it	3460080428	n. 0 persone età>70 anni	Via di accesso 1 Via Filippo Gorgoni 42
	075026_IDSC_001	Coord: X 772862.51	Y:4446380.08	leic823007@pec.istruzione.it	chiaraluperto@yahoo.it	n.0 persone età<10 anni	Via di accesso 2 Via Giuseppe Verdi 25
SCUOLA PRIMARIA (Elementare) <i>Proprietà</i> PUBBLICA	DON MILANI	Via Catania 30		0836515012	CHIARA LUPERTO	n.208 persone presenti	n.0 Piani interrati/seminterrati
				<i>Fax</i>	D.S.G.A.	n. 2 disabili	n.2 Piani fuoriterra
				leic823007@istruzione.it	3460080428	n. 0 persone età>70 anni	Via di accesso 1 Via Catania 30
	075026_IDSC_002	Coord: X 773094.05	Y:4446876.36	leic823007@pec.istruzione.it	chiaraluperto@yahoo.it	n.154 persone età<10 anni	Via di accesso 2 Via Siracusa
SCUOLA PRIMARIA (Elementare) <i>Proprietà</i> PUBBLICA	VINCENZO MARIA MASELLI	Via Umberto I n.8		0836541078	CHIARA LUPERTO	n.155 persone presenti	n.0 Piani interrati/seminterrati
				<i>Fax</i>	D.S.G.A.	n. 5 disabili	n.2 Piani fuoriterra
				leic823007@istruzione.it	3460080428	n. 0 persone età>70 anni	Via di accesso 1 Via Umberto I n.8
	075026_IDSC_003	Coord: X 772715.96	Y:4446705.18	leic823007@pec.istruzione.it	chiaraluperto@yahoo.it	n.96 persone età<10 anni	Via di accesso 2 Via Vittorio Emanuele III n.2

Data di Compilazione _____ 31/03/2022 _____



COMUNE DI CUTROFIANO

Settore *PROTEZIONE CIVILE*

poliziamunicipale@comune.cutrofiano.le.it

minodurante@libero.it

tel.0836 515664



TABELLA EDIFICI SENSIBILI- SCUOLE

TIPOLOGIA DI EDIFICIO	DENOMINAZIONE	LOCALIZZAZIONE	CONTATTI	REFERENTE	AFFOLLAMENTO	EDIFICIO
SCUOLA DELL'INFANZIA (Materna) Proprietà PUBBLICA	COLLODI	Via Vittorio Emanuele III n.2	0836541078	CHIARA LUPERTO	n.111 persone presenti	n.0 Piani interrati/seminterrati
			<i>Fax</i>	D.S.G.A.	n. 0 disabili	n. 2 Piani fuoriterrra
			leic823007@istruzione.it	3460080428	n. 0 persone età>70 anni	Via di accesso 1 Via Vittorio Emanuele III n. 2
	075026_IDSC_004	Coord: X 772674.62 Y:4446693.70	leic823007@pec.istruzione.it	chiaraluperto@yahoo.it	n.98 persone età<10 anni	Via di accesso 2 Via Umberto I n.8
SCUOLA DELL'INFANZIA (Materna) Proprietà PUBBLICA	RODARI	Via Sigismondo Castromediano 1d	0836515643	CHIARA LUPERTO	n.87 persone presenti	n.0 Piani interrati/seminterrati
			<i>Fax</i>	D.S.G.A.	n. 1 disabili	n.2 Piani fuoriterrra
			leic823007@istruzione.it	3460080428	n. 0 persone età>70 anni	Via di accesso 1 Via S.Castromediano 1d
	075026_IDSC_005	Coord: X 773408.05 Y:4447091.37	leic823007@pec.istruzione.it	chiaraluperto@yahoo.it	n.75 persone età<10 anni	Via di accesso 2 Via G. Salvemini
ASILO NIDO Proprietà PUBBLICA	ASILO NIDO COMUNALE MARIA BAMBINA	Via Sandro Pertini 55	3336435742	SAVERIO STASI	n.40 persone presenti	n.0 Piani interrati/seminterrati
			<i>Fax</i>	LEGALE RAPPRESENTANTE	n. 0 disabili	n.1 Piani fuoriterrra
			segreteriacooperativa2017@gmail.com	3336435742	n. 0 persone età>70 anni	Via di accesso 1 Via Sandro Pertini 55
	075026_IDSC_006	Coord: X 773367.35 Y:4447176.22	horizon666@pec.it	saverio@costedelsud.it	n.35 persone età<10 anni	Via di accesso 2

Data di Compilazione _____ 31/03/2022 _____



COMUNE DI CUTROFIANO

Settore *PROTEZIONE CIVILE*

poliziamunicipale@comune.cutrofiano.le.it

minodurante@libero.it

tel.0836 515664



TABELLA EDIFICI SENSIBILI- SERVIZI SPORTIVI

TIPOLOGIA DI EDIFICIO	DENOMINAZIONE	LOCALIZZAZIONE		CONTATTI	REFERENTE	AFFOLLAMENTO	EDIFICIO
PALAZZETTO DELLO SPORT <i>Proprietà</i> PUBBLICA-COMUNE	PALAZZETTO DELLO SPORT GIUSEPPE CESARI	Via Cimitero 17		3284043375	FABIO GIANNUZZO	550 persone presenti con partita in corso	n.0 Piani interrati/seminterrati
				<i>Fax</i>	DIRIGENTE SOCIETA' VOLLEY	n.2 disabili	n.1 Piani fuoriterra
				info@cutrofianovolley.it	3284043375	n.10 persone età>70 anni	Via di accesso 1 Via Foggia 53
	075026_IDS_P_001	Coord: X:773039.53 Y:4447098.30	giuseppecesarivolley@pec.it	democos.srl@gmail.com	n.20 persone età<10 anni	Via di accesso 2 Via Siracusa 78-82	
CAMPO SPORTIVO <i>Proprietà</i> PUBBLICA-COMUNE	CAMPO SPORTIVO COMUNALE	Via Cimitero 27-29		3282754623	SALVATORE CRUSCHI	250 persone presenti con partita in corso	n.0 Piani interrati/seminterrati
				<i>Fax</i>	PRESIDENTE SOCIETA' CALCIO	n. 4 disabili	n.1 Piani fuoriterra
				cruschisalvatore85@gmail.com	3282754623	n.20 persone età>70 anni	Via di accesso 1 via Cimitero 27-29
	075026_IDS_P_002	Coord: X:774080.31 Y:4446401.26	asdcutrofianocalcio1987@pec.it	cruschisalvatore85@gmail.com	n.20 persone età<10 anni	Via di accesso 2 Via Cimitero 21	
CIRCOLO TENNIS <i>Proprietà</i> PUBBLICA - COMUNE	CIRCOLO TENNIS CUTROFIANO	Via Cimitero 15		3396203799	MARIO FRANCESCO PALAMA'	N.40 persone presenti con tornei in corso	n.0 Piani interrati/seminterrati
				<i>Fax</i>	PRESIDENTE CIRCOLO TENNIS	n. 0 disabili	n.1 Piani fuoriterra
				ctcutrofiano@libero.it	3398257858	n.4 persone età>70 anni	Via di accesso 1 Via Cimitero 15
	075026_IDS_P_003	Coord: X:773968.15 Y:4446414.78	ctcutrofianoasd@pcert.postecert.it	m.francesco.palama@gmail.com	n.4 persone età<10 anni	Via di accesso 2	

Data di Compilazione _____ 30/03/2022 _____



COMUNE DI CUTROFIANO

Settore *PROTEZIONE CIVILE*
poliziamunicipale@comune.cutrofiano.le.it
minodurante@libero.it
tel.0836 515664



TABELLA EDIFICI SENSIBILI- SERVIZI SPORTIVI

TIPOLOGIA DI EDIFICIO	DENOMINAZIONE	LOCALIZZAZIONE		CONTATTI	REFERENTE	AFFOLLAMENTO	EDIFICIO
PALESTRA Proprietà PUBBLICA - COMUNE	PALESTRA ASD GYM FITNESS	Via Sandro Pertini 6		3355803523	ANTONIO LAZZOI	n.25 persone presenti	n.0 Piano interrati/seminterrati
				<i>Fax</i>	AMMINISTRATORE	n. 3 disabili	n. 1Piani fuoriterrra
				tony@gymfitness.it	3355803523	n.3 persone età>70 anni	Via di accesso 1 Via Sandro Pertini 6
				075026_IDSP_004	Coord: X 773330.39 Y:4447142.16	asdgyfitness@pec.it	tony@gymfitness.it
PALESTRA Proprietà PRIVATA	PALESTRA ASD FLEXGYM AND WELLNESS	Via Provvidenza 20		3393834977	FULVIO ZIANI	n.15 persone presenti	n.0 Piani interrati/seminterrati
				<i>Fax</i>	PRESIDENTE ASSOCIAZIONE	n. 0 disabili	n.1 Piani fuoriterrra
				fulvioziani64@gmail.com	3393834977	n. 0 persone età>70 anni	Via di accesso 1 Via Provvidenza 20
				075026_IDSP_005	Coord: X 772908.97 Y:4446470.15		fulvioziani64@gmail.com
CAMPI CALCETTO BORGIO CHIUSA Proprietà PUBBLICA - COMUNE		Via Chlusa 141		3203084705	VALERIO LIGORI	70 persone presenti con partita in corso	n.0 Piani interrati/seminterrati
				<i>Fax</i>	AFFITTUARIO	n. 0 disabili	n.0 Piani fuoriterrra
				ligorivalerio@libero.it	3203084705	n. 0 persone età>70 anni	Via di accesso 1 Via Chlusa 141
				075026_IDSP_006	Coord: X 772188.06 Y:4445810.92		ligorivalerio@libero.it

Data di Compilazione _____ 30/03/2022 _____



COMUNE DI CUTROFIANO

Settore *PROTEZIONE CIVILE*

poliziamunicipale@comune.cutrofiano.le.it

minodurante@libero.it

tel.0836 515664



TABELLA EDIFICI SENSIBILI- SERVIZI SPORTIVI

TIPOLOGIA DI EDIFICIO	DENOMINAZIONE	LOCALIZZAZIONE		CONTATTI	REFERENTE	AFFOLLAMENTO	EDIFICIO
PALESTRA Proprietà PRIVATA	PALESTRA ASD DOJO ARASHI	Via Catania 17d		3335788256	SILVANO MANGIONE	n.12 persone presenti	n.0 Piano interrati/seminterrati
				<i>Fax</i>	PRESIDENTE ASSOCIAZIONE	n. 0 disabili	n. 1Piani fuoriterrra
				silvanomangione5@gmail.com	3335788256	n.0 persone età>70 anni	Via di accesso 1 Via Catania 17d
	075026_IDSP_007	Coord: X 773139.95	Y:4446729.17	dojo.arashicutrofiano@legalmail.it	silvanomangione5@gmail.com	n.5 persone età<10 anni	Via di accesso 2
PALESTRA Proprietà PUBBLICA -COMUNE	PALESTRA SCUOLA DON MILANI	Via Palermo		0836515012	CHIARA LUPERTO	n.30 persone presenti	n.0 Piani interrati/seminterrati
				<i>Fax</i>	D.S.G.A.	n. 2 disabili	n.1 Piani fuoriterrra
				leic823007@istruzione.it	3460080428	n. 0 persone età>70 anni	Via di accesso 1 Via Palermo
	075026_IDSP_008	Coord: X 773087.10	Y:4446896.75	leic823007@pec.istruzione.it	chiaraluperto@yahoo.it	n.28 persone età<10 anni	Via di accesso 2 Via Catania 30
CAMPO CALCETTO ORATORIO Proprietà PRIVATA- PARROCCHIA	CAMPO CALCETTO ORATORIO PARROCCHIA SANTA MARIA DELLA NEVE	Via Salerno 0		3287055661	don EMANUELE VINCENTI	30 persone presenti con partita in corso	n.0 Piani interrati/seminterrati
				<i>Fax</i>	PARROCO LEGALE RAPPRESENTANTE	n. 2 disabili	n.1 Piani fuoriterrra
				emanuelevincenti@tiscali.it	3287055661	n.2 persone età>70 anni	Via di accesso 1 Via Salerno 0
	075026_IDSP_009	Coord: X 772680.81	Y:4446043.60		emanuelevincenti@tiscali.it	n.10 persone età<10 anni	Via di accesso 2 Via Ancona 0

Data di Compilazione _____ 30/03/2022 _____



COMUNE DI CUTROFIANO

Settore *PROTEZIONE CIVILE*
 poliziamunicipale@comune.cutrofiano.le.it
 minodurante@libero.it
 tel.0836 515664



TABELLA EDIFICI SENSIBILI- SERVIZI SPORTIVI

TIPOLOGIA DI EDIFICIO	DENOMINAZIONE	LOCALIZZAZIONE		CONTATTI	REFERENTE	AFFOLLAMENTO	EDIFICIO
CAMPO CALCETTO ORATORIO Proprietà PRIVATA- PARROCCHIA	ORATORIO CAMPO CALCETTO PARROCCHIA SAN GIUSEPPE "IL SOGNO DI FEDERICO"	Via Siracusa		3496011132	GIOVANNI MANGIONE	50 persone presenti con partita in corso	n.0 Piani interrati/seminterrati
				Fax	RESPONSABILE	n. 2 disabili	n.1 Piani fuoriterrra
				donluki@tin.it	3296162264	n.0 persone età>70 anni	Via di accesso 1 Via Siracusa
	075026_IDSP_010	Coord: X 773185.85	Y:4446817.84	cutrofiano.sangiuseppe@parrocchieotranto.it	giovanmangione@alice.it	n.10 persone età<10 anni	Via di accesso 2 Via Foggia 13 / via Cagliari

Data di Compilazione _____ 30/03/2022 _____



COMUNE DI CUTROFIANO

Settore *PROTEZIONE CIVILE*
poliziamunicipale@comune.cutrofiano.le.it
minodurante@libero.it
tel.0836 515664



TABELLA EDIFICI SENSIBILI- SERVIZI ALLA COLLETTIVITA'

TIPOLOGIA DI EDIFICIO	DENOMINAZIONE	LOCALIZZAZIONE		CONTATTI	REFERENTE	AFFOLLAMENTO	EDIFICIO
UFFICIO POSTALE <i>Proprietà PRIVATA</i>	UFFICIO POSTALE DI CUTROFIANO	↑ Capo 121 a		0836542449	DOTT.ANTONIO GIANFREDA	50 persone con normale affluenza	n.0 Piani interrati/seminterrati
				0836 515475	DIRETTORE	n.1 disabili	n.1 Piani fuoriterza
				antonio.gianfreda@posteitaliane.it	0836542449	n.10 persone età>70 anni	Via di accesso 1 Via Capo 121 a
	075026_IDSE_001	Coord: X:772936.01 Y:4446505.86	poste@pec.posteitaliane.it	antonio.gianfreda@posteitaliane.it	n.3 persone età<10 anni	Via di accesso 2 Via Capo 121 -Via Silvio Pellico 1	
BANCA <i>Proprietà PRIVATA</i>	BANCA INTESA CUTROFIANO	Via Vittorio Emanuele III n.17		0836 541943	DOTT. ANTONIO MELLONE	20 persone con normale affluenza	n.1 Piani interrati/seminterrati
				<i>Fax</i>	DIRETTORE FILIALE	n. 0 disabili	n.1 Piani fuoriterza
				antonio.mellone@intesanpaolo.com	3346435316	n.0 persone età>70 anni	Via di accesso 1 Via Vittorio Emanuele III n.17
	075026_IDSE_002	Coord: X:772695.24 Y:4446679.95		antonio.mellone@intesanpaolo.com	n.0 persone età<10 anni	Via di accesso 2	
BANCA <i>Proprietà PRIVATA</i>	MPS CUTROFIANO	Via Umberto I n.27		0836 239011 3474869705	DOTT.SSA ERMINIA CESARIO	20 persone con normale affluenza	n.0 Piani interrati/seminterrati
				<i>Fax</i>	DIRETTORE FILIALE	n. 0 disabili	n.1 Piani fuoriterza
				mario.miccoli@mps.it	3355739967	n.0 persone età>70 anni	Via di accesso 1 Via Umberto I n.27
	075026_IDSE_003	Coord: X:772739.69 Y:4446652.70		erminia.cesario@mps.it	n.0 persone età<10 anni	Via di accesso 2	

Data di Compilazione _____ 30/03/2022 _____



COMUNE DI CUTROFIANO

Settore *PROTEZIONE CIVILE*
poliziamunicipale@comune.cutrofiano.le.it
minodurante@libero.it
tel.0836 515664



TABELLA EDIFICI SENSIBILI- SERVIZI ALLA COLLETTIVITA'

TIPOLOGIA DI EDIFICIO	DENOMINAZIONE	LOCALIZZAZIONE		CONTATTI	REFERENTE	AFFOLLAMENTO	EDIFICIO
SUPERMERCATO <i>Proprietà</i> PRIVATA	SUPERMERCATO ALDA	Via Supersano 10		0836541906	RAFFAELE MAZZEO	50 persone con normale affluenza	n.0 Piani interrati/seminterrati
				<i>Fax</i>	RESPONSABILE	n. 2 disabili	n.1 Piani fuoriterrra
				raffaelemazzeo65@gmail.com	3387532101	n.5 persone età>70 anni	Via di accesso 1 Via Supersano 10
	075026_IDSE_004	Coord: X 772995.21	Y:4446218.21	madalsrls@pec.it	raffaelemazzeo65@gmail.com	n.5 persone età<10 anni	Via di accesso 2 Parcheggio Via Otranto
SUPERMERCATO <i>Proprietà</i> PRIVATA	SUPERMERCATO COOP MASTER ALLEANZA 3.0	Via Catania 9d		360845331	DAVIDE CAIFFA	50 persone con normale affluenza	n.0 Piani interrati/seminterrati
				<i>Fax</i>	DIPENDENTE PUNTO VENDITA	n. 2 disabili	n.1 Piani fuoriterrra
				duecfrsrl@libero.it	3294015393	n.5 persone età>70 anni	Via di accesso 1 Via Catania 9 c /9 d
	075026_IDSE_005	Coord: X 773162.70	Y:4446689.96	duecfrsrl@pec.it	duecfrsrl@libero.it	n.5 persone età<10 anni	Via di accesso 2 Via Gradisca 16
SUPERMERCATO <i>Proprietà</i> PRIVATA	SUPERMERCATO DOK	Viale della Repubblica 2		3802634402	ANTONIO BARBARO	50 persone con norm. affluenza	n.0 Piani interrati/seminterrati
				<i>Fax</i>	RESPONSABILE PUNTO VENDITA	n. 1 disabili	n.1 Piani fuoriterrra
				ambrasrl@gmail.com	3457504384	n.3 persone età>70 anni	Via di accesso 1 Viale della Repubblica 2
	075026_IDSE_006	Coord: X 772735.86	Y:4446920.27	ambra2021@legalmail.it	antoniobarbaroshoes@libero.it	n.3 persone età<10 anni	Via di accesso 2 vico Pace 0

Data di Compilazione _____ 30/03/2022 _____



COMUNE DI CUTROFIANO

Settore *PROTEZIONE CIVILE*
poliziamunicipale@comune.cutrofiano.le.it
minodurante@libero.it
tel.0836 515664



TABELLA EDIFICI SENSIBILI- SERVIZI ALLA COLLETTIVITA'

TIPOLOGIA DI EDIFICIO	DENOMINAZIONE	LOCALIZZAZIONE		CONTATTI	REFERENTE	AFFOLLAMENTO	EDIFICIO
SUPERMERCATO <i>Proprietà</i> PRIVATA	SUPERMERCATO MAXI SIDIS BUEPINK srls	SP 363 Via Aradeo 77		08361902458	DONATA DANIELA SPAGNA	50 persone con normale affluenza	n.0 Piani interrati/seminterrati
				<i>Fax</i>	RESPONSABILE PUNTO VENDITA	n. 1 disabili	n.1 Piani fuoriterrra
				mxsidiscutrofiano@gmail.com	3805202629	n.25 persone età>70 anni	Via di accesso 1 Via Aradeo 77
	075026_IDSE_007	Coord: X 772237.12	Y:4446584.77	bluepinkrls@pec.it	daniela.spagna112@gmail.com	n.5 persone età<10 anni	Via di accesso 2 Via Michele D'Acquarica 10
SUPERMERCATO <i>Proprietà</i> PRIVATA	SUPERMERCATO MD SPA	Corso Piave 20		0836542223	SERGIO PAGLIARA	40-50 persone con normale affluenza	n.0 Piani interrati/seminterrati
				<i>Fax</i>	STORE MANAGER	n. 2 disabili	n.1 Piani fuoriterrra
				000716@pv.mdspa.it	3389533233	n.7 persone età>70 anni	Via di accesso 1 Corso Piave 20
	075026_IDSE_008	Coord: X 773072.15	Y:4446679.19	mdspa@pec.it	sergios.pagliara@gmail.com	n.5 persone età<10 anni	Via di accesso 2 Via Gradisca 1
SERVIZI PARROCCHIALI <i>Proprietà</i> PRIVATA- PARROCCHIA	ORATORIO E CHIESA OPERE ANTONIANE	Via XXV Aprile 2		3287055661	don EMANUELE VINCENTI	100 persone presenti con evento in corso	n.0 Piani interrati/seminterrati
				<i>Fax</i>	PARROCO LEGALE RAPPRESENTANTE	n. 2 disabili	n.2 Piani fuoriterrra
				emanuelevincenti@tiscali.it	3287055661	n.30 persone età>70 anni	Via di accesso 1 Via XXV Aprile 2
	075026_IDSE_009	Coord: X 772516.18	Y:4446526.99		emanuelevincenti@tiscali.it	n. 30 persone età<10 anni	Via di accesso 2 Via G. Martinez 1

Data di Compilazione _____ 30/03/2022 _____



COMUNE DI CUTROFIANO

Settore *PROTEZIONE CIVILE*
poliziamunicipale@comune.cutrofiano.le.it
minodurante@libero.it
tel.0836 515664



TABELLA EDIFICI SENSIBILI- SERVIZI ALLA COLLETTIVITA'

TIPOLOGIA DI EDIFICIO	DENOMINAZIONE	LOCALIZZAZIONE		CONTATTI	REFERENTE	AFFOLLAMENTO	EDIFICIO
SERVIZI PARROCCHIALI <i>Proprietà</i> PRIVATA- PARROCCHIA	ORATORIO PARROCCHIA SAN GIUSEPPE "IL SOGNO DI FEDERICO"	Via Siracusa		3496011132	GIOVANNI MANGIONE	100 persone presenti con evento in corso	n.0 Piani interrati/seminterrati
				<i>Fax</i>	RESPONSABILE	n. 2 disabili	n.1 Piani fuoriterrra
				donluki@tin.it	3296162264	n.0 persone età>70 anni	Via di accesso 1 Via Siracusa
	075026_IDSE_010	Coord: X 773200.45	Y:4446826.07	cutrofiano.sangiuseppe@parrocchieotranto.it	giovanmangione@alice.it	n.30 persone età<10 anni	Via di accesso 2 Via Foggia 13 / via Cagliari
SALA CONVEGNI <i>Proprietà</i> COMUNALE	SCUDERIE PALAZZO DUCALE	Piazza Municipio Via Filomarini 8		0836542230	GEOM. SALVATORE CUNA	100 persone presenti con evento in corso	n.0 Piani interrati/seminterrati
				0836542176	TECNICO UFFICIO MANUTENZIONI	n. 4 disabili	n.1 Piani fuoriterrra
				manutenzioni@comune.cutrofiano.le.it	3357772213	n.25 persone età>70 anni	Via di accesso 1 Piazza Municipio
	075026_IDSE_011	Coord: X 772805.42	Y:4446688.67	settoretecnico.comune.cutrofiano@pec.rupar.puglia.it	manutenzioni@comune.cutrofiano.le.it	n.30 persone età<10 anni	Via di accesso 2 Via Filomarini 8
STRUTTURA POLIFUNZIONALE E SALA CONVEGNI <i>Proprietà</i> COMUNALE	MERCATO DELLA CULTURA (ex Mercato Coperto)	Via Milite Ignoto		3474077634	ANTONIO MELEGARI	100 persone presenti con evento in corso	n.0 Piani interrati/seminterrati
				<i>Fax</i>	PRESIDENTE ASS.SUD ETHNIC aps	n. 4 disabili	n.1 Piani fuoriterrra
				sudethnic@gmail.com	3474077634	n.25 persone età>70 anni	Via di accesso 1 Via Milite Ignoto
	075026_IDSE_012	Coord: X 772893.39	Y:4446785.45	sudethnic@pec.it	melegarian@gmail.com	n.30 persone età<10 anni	Via di accesso 2 Via Fieramosca 17/ via 4 Novembre

Data di Compilazione _____ 27/09/2022 _____



COMUNE DI CUTROFIANO

Settore *PROTEZIONE CIVILE*
poliziamunicipale@comune.cutrofiano.le.it
minodurante@libero.it
tel.0836 515664



TABELLA EDIFICI SENSIBILI- STRUTTURE RICETTIVE E DI RISTORAZIONE

TIPOLOGIA DI EDIFICIO	DENOMINAZIONE	LOCALIZZAZIONE		CONTATTI	REFERENTE	AFFOLLAMENTO	EDIFICIO
B&B a conduzione familiare Proprietà PRIVATA	VILLA GIULIA	Contrada Neviera Via vicinale Neviera		3384047823	ANNALISA GIACCHETTA	9 posti letto max	n.0 Piani interrati/seminterrati
				<i>Fax</i>	TITOLARE	n. 0 disabili	n.2 Piani fuoriterra
	075026_IDS_001	Coord: X 774467.68 Y:4448635.59	bbvillagiulia@libero.it	3458093125 3384047823	n.2 persone età>70 anni	Via di accesso 1 Via vicinale Neviera snc	
			bbvillagiulia@libero.it	n. 1 persone età<10 anni	Via di accesso 2		
B&B a conduzione familiare Proprietà PRIVATA	B&B TERRENO RO-BI-LI	Contrada Petrore		3288787968	ROGER JESCHKE	6 posti letto max	n.0 Piani interrati/seminterrati
				<i>Fax</i>	TITOLARE	n. 0 disabili	n.1 piano fuoriterra
	075026_IDS_002	Coord: X 775596.65 Y:4443970.702	terreno-ro-bi-li@gmx.de	3288787968	n.2 persone età>70 anni	Via di accesso 1 Via vicinale Petrore	
			terreno-ro-bi-li@gmx.de	n. 1 persone età<10 anni	Via di accesso 2		
B&B a conduzione familiare Proprietà PRIVATA	DAFNE	Via Filippo Gorgoni 62		0836515810	COSIMA LONGO	8 posti letto max	n.0 Piani interrati/seminterrati
				<i>Fax</i>	TITOLARE	n. 0 disabili	n.2 Piani fuoriterra
	075026_IDS_003	Coord: X 772929.79 Y:4446331.10	info@bbdafne.it	3468874403 3475635033	n.0 persone età>70 anni	Via di accesso 1 Via Filippo Gorgoni 62	
			info@bbdafne.it	n. 0 persone età<10 anni	Via di accesso 2		

Data di Compilazione _____ 30/03/2022 _____



COMUNE DI CUTROFIANO

Settore *PROTEZIONE CIVILE*
poliziamunicipale@comune.cutrofiano.le.it
minodurante@libero.it
tel.0836 515664



TABELLA EDIFICI SENSIBILI- STRUTTURE RICETTIVE E DI RISTORAZIONE

TIPOLOGIA DI EDIFICIO	DENOMINAZIONE	LOCALIZZAZIONE		CONTATTI	REFERENTE	AFFOLLAMENTO	EDIFICIO
B&B a conduzione familiare Proprietà PRIVATA	I FICHI BIANCHI	Contrada Metallo Via vicinale Metallo		0836512389	MARGHERITA MASCIA	4 posti letto max	n.0 Piani interrati/seminterrati
				<i>Fax</i>	TITOLARE	n. 0 disabili	n.1 Piani fuoriterrra
	075026_IDS_004	Coord: X 772297.91 Y:4442598.53	info@ifichibianchi.com	3471297588	n.0 persone età>70 anni	Via di accesso 1 Via vicinale Metallo snc	
			info@ifichibianchi.com	n. 0 persone età<10 anni	Via di accesso 2		
B&B a conduzione familiare Proprietà PRIVATA	SALENTO VILLA ANTONELLA	Via vicinale Montanara		3487974801	ANTONELLA MIGALI	5 posti letto max	n.0 Piani interrati/seminterrati
				<i>Fax</i>	TITOLARE	n. 0 disabili	n.1 piano fuoriterrra
	075026_IDS_005	Coord: X 768021.97 Y:4447783.97	spagnamichele@gmail.com	3487974801	n.0 persone età>70 anni	Via di accesso 1 Via vicinale Montanara	
			spagnamichele@gmail.com	n. 2 persone età<10 anni	Via di accesso 2		
B&B a conduzione familiare Proprietà PRIVATA	PARCO DEGLI ARANCI	Contrada Sirgole 19		3280546981	MARCO SPECCHIA	6 posti letto max	n.0 Piani interrati/seminterrati
				<i>Fax</i>	TITOLARE	n. 0 disabili	n.2 Piani fuoriterrra
	075026_IDS_006	Coord: X 770414.71 Y:4445816.54	info@parcodegliaranci.it	3280546981 3687783701	n.1 persone età>70 anni	Via di accesso 1 Contrada Sirgole 19	
			marco-specchia@libero.it	n. 1 persone età<10 anni	Via di accesso 2 S.P. 278		

Data di Compilazione _____ 30/03/2022 _____



COMUNE DI CUTROFIANO

Settore *PROTEZIONE CIVILE*
poliziamunicipale@comune.cutrofiano.le.it
minodurante@libero.it
tel.0836 515664



TABELLA EDIFICI SENSIBILI- STRUTTURE RICETTIVE E DI RISTORAZIONE

TIPOLOGIA DI EDIFICIO	DENOMINAZIONE	LOCALIZZAZIONE		CONTATTI	REFERENTE	AFFOLLAMENTO	EDIFICIO
B&B a conduzione familiare <i>Proprietà</i> PRIVATA	IL VECCHIO ULIVO	Via XXIV Maggio 8		3406072363	SANDRO VERGINE	2 posti letto max	n.0 Piani interrati/seminterrati
				<i>Fax</i>	TITOLARE	n. 0 disabili	n.1 Piani fuoriterra
	075026_IDS_R_007	Coord: X 772882.34 Y:4446890.41	ilvecchioulivo08@gmail.com	3406072363	n.0 persone età>70 anni	Via di accesso 1 Via XXIV Maggio 8	
			eolos2014@gmail.com	n. 0 persone età<10 anni	Via di accesso 2		
B&B a conduzione imprenditoriale <i>Proprietà</i> PRIVATA	PERCEBES EXCLUSIVE B&B	Via Filippo Gorgoni 57		0836541386 - 3356858737	STEFANO MASSA	8 posti letto max	n.0 Piani interrati/seminterrati
				<i>Fax</i>	GESTORE	n. 0 disabili	n.2 piano fuoriterra
	075026_IDS_R_008	Coord: X 772900.86 Y:4446369.18	info@percebesbnb.it	3421877794	n.0 persone età>70 anni	Via di accesso 1 Via Filippo Gorgoni 57	
			stefano@italiafoodlovers.it	n. 0 persone età<10 anni	Via di accesso 2 Via Ciro Menotti 38		
B&B a conduzione imprenditoriale <i>Proprietà</i> PRIVATA	TENUTA TERRALUNA B&B	Contrada Foresta		3285717399	MARCO BOTRUGNO	12 posti letto max	n.0 Piani interrati/seminterrati
				<i>Fax</i>	TITOLARE	n. 0 disabili	n.2 Piani fuoriterra
	075026_IDS_R_009	Coord: X 768998.55 Y:4443737.05	info@tenutaterraluna.com	3285717399	n.3 persone età>70 anni	Via di accesso 1 Via Foresta-S.P. 279	
			info@tenutaterraluna.com	n. 2 persone età<10 anni	Via di accesso 2		

Data di Compilazione _____ 30/03/2022 _____



COMUNE DI CUTROFIANO

Settore *PROTEZIONE CIVILE*
poliziamunicipale@comune.cutrofiano.le.it
minodurante@libero.it
tel.0836 515664



TABELLA EDIFICI SENSIBILI- STRUTTURE RICETTIVE E DI RISTORAZIONE

TIPOLOGIA DI EDIFICIO	DENOMINAZIONE	LOCALIZZAZIONE		CONTATTI	REFERENTE	AFFOLLAMENTO	EDIFICIO
B&B a conduzione imprenditoriale <i>Proprietà</i> PRIVATA	VILLA LUCREZIO	Località Asso S.P. 41 Noha-Collepasso		3933835794	LUIGI TURANO	18 posti letto max	n.0 Piani interrati/seminterrati
				<i>Fax</i>	TITOLARE	n. 0 disabili	n.2 Piani fuoriterra
	075026_IDS_010	Coord: X 769813.39 Y:4447356.99	info@villalucrezioresort.it	3933835794	n.2 persone età>70 anni	Via di accesso 1 S.P. 41 NohaCollepasso	
			luigi-turano@libero.it	n. 9 persone età<10 anni	Via di accesso 2		
B&B a conduzione imprenditoriale <i>Proprietà</i> PRIVATA	TENUTA CASTELLE RELAIS DI CHARME	Contrada Castelle		3386386636 /3397305775	CLEMENTINA GORGONI	20 posti letto max	n.0 Piani interrati/seminterrati
				<i>Fax</i>	TITOLARE	n. 0 disabili	n.2 piani fuoriterra
	075026_IDS_011	Coord: X 769190.83 Y:4446636.0	tenutacastelle@gmail.com	3386386636	n.3 persone età>70 anni	Via di accesso 1 Via vicinale Castelle	
			tenutacastelle@gmail.com	n. 3 persone età<10 anni	Via di accesso 2		
AFFITTACAMERE <i>Proprietà</i> PRIVATA	CRITABIANCA	Contrada Cavallerizza S.P.278 km 1,57		3317668648	GHIONE NICOLETTA	12 posti letto max	n.0 Piani interrati/seminterrati
				<i>Fax</i>	TITOLARE	n. 0 disabili	n.2 Piani fuoriterra
	075026_IDS_012	Coord: X 770630.50 Y:4445261.06	info@critabianca.com	3317668648	n.1 persone età>70 anni	Via di accesso 1 S.P.278 km 1,57	
			critabianca@pec.it	info@critabianca.com	n. 0 persone età<10 anni	Via di accesso 2	

Data di Compilazione _____ 30/03/2022 _____



COMUNE DI CUTROFIANO

Settore *PROTEZIONE CIVILE*
poliziamunicipale@comune.cutrofiano.le.it
minodurante@libero.it
tel.0836 515664



TABELLA EDIFICI SENSIBILI- STRUTTURE RICETTIVE E DI RISTORAZIONE

TIPOLOGIA DI EDIFICIO	DENOMINAZIONE	LOCALIZZAZIONE		CONTATTI	REFERENTE	AFFOLLAMENTO	EDIFICIO
AFFITTACAMERE <i>Proprietà</i> PRIVATA	LA FORESTERIA DELL'ASTORE	Via Giuseppe Di Vittorio 1		3932290810	CLAUDIA MARZO	9 posti letto max	n.0 Piani interrati/seminterrati
				<i>Fax</i>	TITOLARE	n. 0 disabili	n.2 Piani fuoriterra
				claudia.marzo@libero.it	3932290810	n.0 persone età>70 anni	Via di accesso 1 Via Giuseppe di Vittorio 1
	075026_IDS_R_013	Coord: X 773845.93	Y:4446961.85		claudia.marzo@libero.it	n. 4 persone età<10 anni	Via di accesso 2
AFFITTACAMERE <i>Proprietà</i> PRIVATA	CASA LITARA'	Via Vicinale Aradeo-Neviano-Cutrofiano 42		3281683342	GIORGIA SCORDARI	8 posti letto max	n.0 Piani interrati/seminterrati
				<i>Fax</i>	TITOLARE	n. 0 disabili	n.2 piano fuoriterra
				info@casalitaria.com	3926994551	n.0 persone età>70 anni	Via di accesso 1 Via vicinale Aradeo-Neviano-Cutrofiano 42
	075026_IDS_R_014	Coord: X 771198.54	Y:4446313.82		info@casalitaria.com	n. 1 persone età<10 anni	Via di accesso 2
AFFITTACAMERE <i>Proprietà</i> PRIVATA	A LU FANIZZA	Località Palmacocca		3930004980	PAMELA ZERBI	7 posti letto max	n.0 Piani interrati/seminterrati
				<i>Fax</i>	TITOLARE	n. 0 disabili	n.1 Piani fuoriterra
				alufanizza.vacanze@gmail.com	3930004980	n.0 persone età>70 anni	Via di accesso 1 S.P.41 Noha -Collepasso
	075026_IDS_R_015	Coord: X 769914.33	Y:4444723.42		alufanizza@pec.it	n. 3 persone età<10 anni	Via di accesso 2

Data di Compilazione _____ 30/03/2022 _____



COMUNE DI CUTROFIANO

Settore *PROTEZIONE CIVILE*

poliziamunicipale@comune.cutrofiano.le.it

minodurante@libero.it

tel.0836 515664



TABELLA EDIFICI SENSIBILI- STRUTTURE RICETTIVE E DI RISTORAZIONE

TIPOLOGIA DI EDIFICIO	DENOMINAZIONE	LOCALIZZAZIONE	CONTATTI	REFERENTE	AFFOLLAMENTO	EDIFICIO
AFFITTACAMERE <i>Proprietà</i> PRIVATA	VILLA LUPIA	Contrada Lupiglia o Lupia	3349408913	MARCO MASIULLO	9+9 posti letto max	n.0 Piani interrati/seminterrati
			<i>Fax</i>	TITOLARE	n. 0 disabili	n.1 Piani fuoriterra
			info@villalupia.it	3349408913	n.0 persone età>70 anni	Via di accesso 1 Via vicinale Contrada Lupia snc
	075026_IDS_016	Coord: X 774876.60 Coord: X 775015.51	Y:4448547.98 Y:4448636.35	marcomasiullo@unapec.it	info@villalupia.it	n. 1 persone età<10 anni
CAMPEGGIO a conduzione familiare <i>Proprietà</i> PRIVATA	B&B TERRENO RO-BI-LI	Contrada Petrore	3288787968	ROGER JESCHKE	6 posti letto max	n.0 Piani interrati/seminterrati
			<i>Fax</i>	TITOLARE	n. 0 disabili	n.0 piano fuoriterra
			terreno-ro-bi-li@gmx.de	3288787968	n.2 persone età>70 anni	Via di accesso 1 Via vicinale Petrore
	075026_IDS_017	Coord: X:775603.65	Y:4444006.82		terreno-ro-bi-li@gmx.de	n. 1 persone età<10 anni
AGRITURISMO <i>Proprietà</i> PRIVATA	AGRITURISMO CASINA BARDOSCIA	Contrada Donnabella S.P.41 km 3.7 strada vicinale Pagliare-Pozzo dolce	3209417475	RITA RAVENNA	12 posti letto max	n.0 Piani interrati/seminterrati
			<i>Fax</i>	TITOLARE	n. 1 disabili	n.2 Piani fuoriterra
			info@casinabardoscia.it	3483050419	n.3 persone età>70 anni	Via di accesso 1 strada vicinale Pagliare-Pozzo dolce
	075026_IDS_018	Coord: X 769318.16	Y:4447096.98	ritaravenna@legalmail.it	info@casinabardoscia.it	n. 3 persone età<10 anni

Data di Compilazione _____ 30/03/2022 _____



COMUNE DI CUTROFIANO

Settore *PROTEZIONE CIVILE*
poliziamunicipale@comune.cutrofiano.le.it
minodurante@libero.it
tel.0836 515664



TABELLA EDIFICI SENSIBILI- STRUTTURE RICETTIVE E DI RISTORAZIONE

TIPOLOGIA DI EDIFICIO	DENOMINAZIONE	LOCALIZZAZIONE	CONTATTI	REFERENTE	AFFOLLAMENTO	EDIFICIO
AGRITURISMO <i>Proprietà</i> PRIVATA	TENUTA MEZZANA	Contrada Mezzana	3394608631 3293173155	CASTO MARIA	22 posti letto max	n.0 Piani interrati/seminterrati
			<i>Fax</i>	TITOLARE	n. 0 disabili	n.2 Piani fuoriterra
			info@tenutamezzana.it	3394608631	n.2 persone età>70 anni	Via di accesso 1 Contrada Mezzana
	075026_IDS_R_019	Coord: X 769039.42 Y:4445409.46		info@tenutamezzana.it	n. 7 persone età<10 anni	Via di accesso 2
AGRITURISMO <i>Proprietà</i> PRIVATA	PICCAPANE	S.P.139 angolo S.P.363 Contrada Spadafore	0836549196	GIUSEPPE PELLEGRINO	10 posti letto max	n.0 Piani interrati/seminterrati
			<i>Fax</i>	TITOLARE	n. 0 disabili	n.2 piano fuoriterra
			info@piccapane.it	3206448586	n.1 persone età>70 anni	Via di accesso 1 S.P. 139 angolo S.P.363
	075026_IDS_R_020	Coord: X 770848.43 Y:4446771.22		info@piccapane.it	n. 3 persone età<10 anni	Via di accesso 2
ALBERGO-HOTEL <i>Proprietà</i> PRIVATA	SAN GIORGIO RESORT	S.P.41 Noha -Collepasso	0836542848	VALENTINA ROCCO	45 posti letto max	n.1 Piani interrati/seminterrati
			<i>Fax</i>	RECEPTIONIST	n. disabili non fornito	n.2 Piani fuoriterra
			info@sangiorgioresort.it	0836542848	n. persone età>70 anni non fornito	Via di accesso 1 S.P. 41 Noha-Collepasso
	075026_IDS_R_021	Coord: X 769807.46 Y:4444989.73		info@sangiorgioresort.it	n.persone età<10 anni non fornito	Via di accesso 2

Data di Compilazione _____ 30/03/2022 _____



COMUNE DI CUTROFIANO

Settore *PROTEZIONE CIVILE*
poliziamunicipale@comune.cutrofiano.le.it
minodurante@libero.it
tel.0836 515664



TABELLA EDIFICI SENSIBILI- STRUTTURE RICETTIVE E DI RISTORAZIONE

TIPOLOGIA DI EDIFICIO	DENOMINAZIONE	LOCALIZZAZIONE		CONTATTI	REFERENTE	AFFOLLAMENTO	EDIFICIO
ALBERGO-HOTEL <i>Proprietà</i> PRIVATA	NAITENDI'	Via Aradeo angolo via Maselli		0836540964	SALVATORE CANDIDO	14posti letto max	n.0 Piani interrati/seminterrati
				<i>Fax</i>	LEGALE RAPPRESENTANTE	n. disabili non fornito	n.2 Piani fuoriterrra
	075026_IDS_R_022	Coord: X 772341.05 Y:4446571.36	info@naitendi.com	3331976881	n. persone età>70 anni non fornito	Via di accesso 1 Via Maselli	
			m.candido@pec.it	info@naitendi.com	n.persone età<10 anni non fornito	Via di accesso 2	
RISTORANTE <i>Proprietà</i> PRIVATA	SAN GIORGIO RESORT	S.P.41 Noha -Collepasso		0836542848	VALENTINA ROCCO	650 posti max	n.1 Piani interrati/seminterrati
				<i>Fax</i>	RECEPTIONIST	n. disabili non fornito	n.2 Piani fuoriterrra
	075026_IDS_R_023	Coord: X 769849.18 Y:4445033.19	info@sangiorgioresort.it	0836542848	n. persone età>70 anni	Via di accesso 1 S.P. 41 Noha-Collepasso	
				info@sangiorgioresort.it	n.persone età<10 anni non fornito	Via di accesso 2	
RISTORANTE <i>Proprietà</i> PRIVATA	NAITENDI'	Via Aradeo angolo via Maselli		0836540964	SALVATORE CANDIDO	60 posti max	n.1 Piani interrati/seminterrati
				<i>Fax</i>	LEGALE RAPPRESENTANTE	n. disabili non fornito	n.1 Piani fuoriterrra
	075026_IDS_R_024	Coord: X 772345.09 Y:4446592.69	info@naitendi.com	3331976881	persone età>70 anni non fornito	Via di accesso 1 Via Aradeo 65	
			m.candido@pec.it	info@naitendi.com	n.persone età<10 anni non fornito	Via di accesso 2	

Data di Compilazione _____ 30/03/2022 _____



COMUNE DI CUTROFIANO

Settore *PROTEZIONE CIVILE*
poliziamunicipale@comune.cutrofiano.le.it
minodurante@libero.it
tel.0836 515664



TABELLA EDIFICI SENSIBILI- STRUTTURE RICETTIVE E DI RISTORAZIONE

TIPOLOGIA DI EDIFICIO	DENOMINAZIONE	LOCALIZZAZIONE		CONTATTI	REFERENTE	AFFOLLAMENTO	EDIFICIO
PUB-PIZZERIA Proprietà PRIVATA	JACK'N JILL	Via Ettore Fieramosca 8		0836542238	BLANCO ANTONIO	260 posti max	n.0 Piani interrati/seminterrati
				<i>Fax</i>	TITOLARE	n.0 disabili non fornito	n.1 Piani fuoriterra
				blancoantonio@gmail.com	3386111661	n. persone età>70 anni non fornito	Via di accesso 1 Via Veneto 40
	075026_IDSRSR_025	Coord: X 772948.78	Y:4446728.42	antonioblanco@pec.it	blancoantonio@gmail.com	n.persone età<10 anni non fornito	Via di accesso 2 Via E. Fieramosca 8
PIZZERIA Proprietà PRIVATA	KALOS	Viale della Repubblica 58		3278546886	CAMPA MAURIZIO	22 posti max	n.1 Piani interrati/seminterrati
				<i>Fax</i>	TITOLARE	n. disabili non fornito	n.2 Piani fuoriterra
				morris94@outlook.it	3278546886	n. persone età>70 anni non fornito	Via di accesso 1 Viale della Repubblica 58
	075026_IDSRSR_026	Coord: X 772961.48	Y:4446986.38		morris94@outlook.it	n.persone età<10 anni non fornito	Via di accesso 2
RISTORANTE PIZZERIA Proprietà PRIVATA	FILOCORE	Via Capo 110		3395888727	ALESSANDRO MONTAGNOLO	80 posti max	n.0 Piani interrati/seminterrati
				<i>Fax</i>	TITOLARE	n. disabili non fornito	n.1 Piani fuoriterra
				cadebe2003@libero.it	3395888727	persone età>70 anni non fornito	Via di accesso 1 Via Capo 110
	075026_IDSRSR_027	Coord: X 772958.37	Y:4446373.61		cadebe2003@libero.it	n.persone età<10 anni non fornito	Via di accesso 2

Data di Compilazione _____ 30/03/2022 _____



COMUNE DI CUTROFIANO

Settore *PROTEZIONE CIVILE*
poliziamunicipale@comune.cutrofiano.le.it
minodurante@libero.it
tel.0836 515664



TABELLA EDIFICI SENSIBILI- STRUTTURE RICETTIVE E DI RISTORAZIONE

TIPOLOGIA DI EDIFICIO	DENOMINAZIONE	LOCALIZZAZIONE		CONTATTI	REFERENTE	AFFOLLAMENTO	EDIFICIO
RISTORANTE PIZZERIA <i>Proprietà</i> PRIVATA	DADA	Via Montegrappa 1		3770835539	SANTA GIANNUZZO	80 posti max	n.0 Piani interrati/seminterrati
				<i>Fax</i>	TITOLARE	n.0 disabili non fornito	n.1 Piani fuoriterra
	075026_IDS_R_028	Coord: X 772804.65 Y:4446605.38	Dada.Birreria.Pizzeria@gmail.com	3497024628	n. persone età>70 anni non fornito	Via di accesso 1 Via Montegrappa 1	
			giannuzzo.santa@pec.it	Dada.Birreria.Pizzeria@gmail.com	n.persone età<10 anni non fornito	Via di accesso 2	
RISTORANTE <i>Proprietà</i> PRIVATA	L'OSTERIA VINI DIVINI	Via Monte Bianco 2		328 553 9483	GIOVANNI MASCIULLO	55 posti max	n.0 Piani interrati/seminterrati
				<i>Fax</i>	COLLABORATORE	n. disabili non fornito	n.1 Piani fuoriterra
	075026_IDS_R_029	Coord: X 772789.83 Y:4446599.03	vinidivini2015@gmail.com	328 553 9483	n. persone età>70 anni non fornito	Via di accesso 1 Via Monte Bianco 2	
			salvatoremasciullo@pec.it	vinidivini2015@gmail.com	n.persone età<10 anni non fornito	Via di accesso 2	
RISTORANTE PIZZERIA <i>Proprietà</i> PRIVATA	BORGO CHIUSA	Via Chiusa 141		3203084705	VALERIO LIGORI	70 posti max	n.0 Piani interrati/seminterrati
				<i>Fax</i>	TITOLARE	n. disabili non fornito	n.2 Piani fuoriterra
	075026_IDS_R_030	Coord: X 772214.36 Y:4445869.31	ligorivalerio@libero.it	3203084705	persone età>70 anni non fornito	Via di accesso 1 Via Chiusa 141	
				ligorivalerio@libero.it	n.persone età<10 anni non fornito	Via di accesso 2	

Data di Compilazione _____ 30/03/2022 _____



COMUNE DI CUTROFIANO

Settore *PROTEZIONE CIVILE*
poliziamunicipale@comune.cutrofiano.le.it
minodurante@libero.it
tel.0836 515664



TABELLA EDIFICI SENSIBILI- STRUTTURE RICETTIVE E DI RISTORAZIONE

TIPOLOGIA DI EDIFICIO	DENOMINAZIONE	LOCALIZZAZIONE		CONTATTI	REFERENTE	AFFOLLAMENTO	EDIFICIO
RISTORANTE PIZZERIA <i>Proprietà</i> PRIVATA	PIZZERIA MAURO	Largo Immacolata 4		0836512112	MAURO RIPA	40 posti max	n.0 Piani interrati/seminterrati
				<i>Fax</i>	TITOLARE	n.0 disabili	n.2 Piani fuoriterra
	075026_IDS_031	Coord: X 772786.39 Y:4446799.59	mauropizza@gmail.com	3291668117	n. 4 persone età>70 anni	Via di accesso 1 Largo Immacolata 4	
			ripamauro@pec.it	mauropizza@gmail.com	n. 4 persone età<10 anni	Via di accesso 2	
RISTORANTE <i>Proprietà</i> PRIVATA	VILLA VERGINE	S.P. 41 Noha Collepasso 50		0836515880	NICOLA BOVE	400 posti max	n.0 Piani interrati/seminterrati
				<i>Fax</i>	DIRETTORE	n. disabili non fornito	n.1 Piani fuoriterra
	075026_IDS_032	Coord: X 769494.52 Y:4445373.86	info@villavergine.it	3929206318	n. persone età>70 anni non fornito	Via di accesso 1 S.P. 41 Noha Collepasso 50	
			villaverginesrl@legalmail.it	info@villavergine.it	n.persone età<10 anni non fornito	Via di accesso 2 Strada Vicinale Speciale	

Data di Compilazione _____ 30/03/2022 _____



COMUNE DI CUTROFIANO

Settore PROTEZIONE CIVILE

poliziamunicipale@comune.cutrofiانو.le.it

minodurante@libero.it

tel.0836 515664



COMUNE DI
CUTROFIANO

TABELLA INFRASTRUTTURE SENSIBILI

TIPOLOGIA DI INFRASTRUTTURA	DENOMINAZIONE	LOCALIZZAZIONE		CONTATTI ENTE GESTORE	REFERENTE 1	REFERENTE 2	EDIFICIO (compilare in caso di stazioni, porti, aeroporti, centrali elettriche o per altri servizi tecnologici)
RETE DI DISTRIBUZIONE ACQUA Gestione privata	ACQUEDOTTO ACQUEDOTTO PUGLIESE SPA	Via Monteroni 118-Lecce		800735735	ING. CLAUDIO DELLA BONA	ING. PAOLO FRANCESCO SABINO	Piani interrati/seminterrati
				Fax	MANGER STO LECCE	DIRETTORE LAVORI AMBITO 12	Piani fuoriterra
			e-mail	3385709819	3346650472	Via di accesso 1	
	075026_IDIR_001	Coord.X (767718.13)	Coord.Y (4470976.73)	e-mail pec	c.dellabona@aqp.it	f.sabino@aqp.it	Via di accesso 2
PUNTO APPROVVIGIONAMENTO IDRICO Gestione privata	IDRANTE ACQUEDOTTO PUGLIESE SPA	Via Capo 121 N.B. PRESA INTERRATA SEMPRE DISPONIBILE TRAMITE APPOSITO CHIUSINO		800735735	ING. CLAUDIO DELLA BONA	ING. PAOLO FRANCESCO SABINO	Piani interrati/seminterrati
				Fax	MANGER STO LECCE	DIRETTORE LAVORI AMBITO 12	Piani fuoriterra
			e-mail	3385709819	3346650472	Via di accesso 1	
	075026_IDIR_002	Coord.X (772925.04)	Coord.Y (4446508.05)	e-mail pec	c.dellabona@aqp.it	f.sabino@aqp.it	Via di accesso 2
PUNTO APPROVVIGIONAMENTO IDRICO Gestione privata	IDRANTE ACQUEDOTTO PUGLIESE SPA	Piazza Felice Cavallotti 1- via Capo N.B. PRESA INTERRATA SEMPRE DISPONIBILE TRAMITE APPOSITO CHIUSINO		800735735	ING. CLAUDIO DELLA BONA	ING. PAOLO FRANCESCO SABINO	Piani interrati/seminterrati
				Fax	MANGER STO LECCE	DIRETTORE LAVORI AMBITO 12	Piani fuoriterra
			e-mail	3385709819	3346650472	Via di accesso 1	
	075026_IDIR_003	Coord.X (772865.24)	Coord.Y (4446647.22)	e-mail pec	c.dellabona@aqp.it	f.sabino@aqp.it	Via di accesso 2

Data di Compilazione _____19/05/2022_____



COMUNE DI CUTROFIANO

Settore PROTEZIONE CIVILE

poliziamunicipale@comune.cutrofiano.le.it

minodurante@libero.it

tel.0836 515664



COMUNE DI
CUTROFIANO

TABELLA INFRASTRUTTURE SENSIBILI

TIPOLOGIA DI INFRASTRUTTURA	DENOMINAZIONE	LOCALIZZAZIONE		CONTATTI ENTE GESTORE	REFERENTE 1	REFERENTE 2	EDIFICIO (compilare in caso di stazioni, porti, aeroporti, centrali elettriche o per altri servizi tecnologici)
PUNTO APPROVVIGIONAMENTO IDRICO Gestione pubblica	POZZO IN FALDA PROFONDA COMUNE DI CUTROFIANO	Villa Santa Barbara		0836542230	GEOM. SALVATORE CUNA	GEOM. DANIELA COLI'	Piani interrati/seminterrati
				0836542230	TECNICO UFFICIO MANUTENZIONI	TECNICO LL.PP.	Piani fuoriterra
				manutenzioni@comune.cutrofiano.le.it	3357772213	3346209655	Via di accesso 1
	075026_IDIR_004	Coord.X (772597.70)	Coord.Y (4446581.32)	settoretecnico.comune.cutrofiano@pec.rupar.puglia.it	manutenzioni@comune.cutrofiano.le.it	lavoripubblici@comune.cutrofiano.le.it	Via di accesso 2
PUNTO APPROVVIGIONAMENTO IDRICO Gestione pubblica	POZZO IN FALDA PROFONDA COMUNE DI CUTROFIANO	Via Nuzzo		0836542230	GEOM. SALVATORE CUNA	GEOM. DANIELA COLI'	Piani interrati/seminterrati
				0836542230	TECNICO UFFICIO MANUTENZIONI	TECNICO LL.PP.	Piani fuoriterra
				manutenzioni@comune.cutrofiano.le.it	3357772213	3346209655	Via di accesso 1
	075026_IDIR_005	Coord.X (772394.23)	Coord.Y (4446288.16)	settoretecnico.comune.cutrofiano@pec.rupar.puglia.it	manutenzioni@comune.cutrofiano.le.it	lavoripubblici@comune.cutrofiano.le.it	Via di accesso 2
PUNTO APPROVVIGIONAMENTO IDRICO Gestione pubblica	POZZO IN FALDA PROFONDA COMUNE DI CUTROFIANO	Via Cimitero N.B. ABITUALMENTE UTILIZZATO DAI VVF PER RICARICARE I MEZZI ANTINCENDIO		0836542230	LEONARDO POLIMENO	GEOM. SALVATORE CUNA	Piani interrati/seminterrati
				0836542230	PRES. ASS. PROTEZIONE CIVILE	TECNICO UFFICIO MANUTENZIONI	Piani fuoriterra
				manutenzioni@comune.cutrofiano.le.it	3478843233 3270019050	3357772213	Via di accesso 1
	075026_IDIR_006	Coord.X (773479.16)	Coord.Y (4446461.41)	settoretecnico.comune.cutrofiano@pec.rupar.puglia.it	provincutrofiano@libero.it	manutenzioni@comune.cutrofiano.le.it	Via di accesso 2

Data di Compilazione _____19/05/2022_____



COMUNE DI CUTROFIANO

Settore PROTEZIONE CIVILE

poliziamunicipale@comune.cutrofiano.le.it

minodurante@libero.it

tel.0836 515664



COMUNE DI
CUTROFIANO

TABELLA INFRASTRUTTURE SENSIBILI

TIPOLOGIA DI INFRASTRUTTURA	DENOMINAZIONE	LOCALIZZAZIONE		CONTATTI ENTE GESTORE	REFERENTE 1	REFERENTE 2	EDIFICIO (compilare in caso di stazioni, porti, aeroporti, centrali elettriche o per altri servizi tecnologici)
PUNTO APPROVVIGIONAMENTO IDRICO Gestione pubblica	POZZO IN FALDA PROFONDA COMUNE DI CUTROFIANO	Campo Sportivo Via Cimitero 27-29		0836542230	SALVATORE CRUSCHI	GEOM. SALVATORE CUNA	Piani interrati/seminterrati
				0836542230	PRESIDENTE SOCIETA' CALCIO	TECNICO UFFICIO MANUTENZIONI	Piani fuoriterra
				manutenzioni@comune.cutrofiano.le.it	3282754623	3357772213	Via di accesso 1
	075026_IDIR_007	Coord.X (774052.78)	Coord.Y (4446412.73)	settoretecnico.comune.cutrofiano@pec.rupar.puglia.it	cruschisalvatore85@gmail.com	manutenzioni@comune.cutrofiano.le.it	Via di accesso 2
PUNTO APPROVVIGIONAMENTO IDRICO Gestione pubblica	POZZO IN FALDA PROFONDA COMUNE DI CUTROFIANO	Scuola Media via Catania 30a- via Siracusa		0836542230	CHIARA LUPERTO	GEOM. SALVATORE CUNA	Piani interrati/seminterrati
				0836542230	D.S.G.A.	TECNICO UFFICIO MANUTENZIONI	Piani fuoriterra
				manutenzioni@comune.cutrofiano.le.it	3460080428	3357772213	Via di accesso 1
	075026_IDIR_008	Coord.X (773155.84)	Coord.Y (4446810.40)	settoretecnico.comune.cutrofiano@pec.rupar.puglia.it	chiaraluperto@yahoo.it	manutenzioni@comune.cutrofiano.le.it	Via di accesso 2
PUNTO APPROVVIGIONAMENTO IDRICO Gestione pubblica	POZZO IN FALDA PROFONDA COMUNE DI CUTROFIANO	Parco Verde Falcone Borsellino Viale della Repubblica		0836542230	FABIO GIANNUZZO	GEOM. SALVATORE CUNA	Piani interrati/seminterrati
				3284043375	GESTORE	TECNICO UFFICIO MANUTENZIONI	Piani fuoriterra
				manutenzioni@comune.cutrofiano.le.it	3284043375	3357772213	Via di accesso 1
	075026_IDIR_009	Coord.X (773119.86)	Coord.Y (4447105.41)	settoretecnico.comune.cutrofiano@pec.rupar.puglia.it	democos.srl@gmail.com	manutenzioni@comune.cutrofiano.le.it	Via di accesso 2

Data di Compilazione _____19/05/2022_____



COMUNE DI CUTROFIANO

Settore PROTEZIONE CIVILE

poliziamunicipale@comune.cutrofiano.le.it

minodurante@libero.it

tel.0836 515664



COMUNE DI
CUTROFIANO

TABELLA INFRASTRUTTURE SENSIBILI

TIPOLOGIA DI INFRASTRUTTURA	DENOMINAZIONE	LOCALIZZAZIONE		CONTATTI ENTE GESTORE	REFERENTE 1	REFERENTE 2	EDIFICIO (compilare in caso di stazioni, porti, aeroporti, centrali elettriche o per altri servizi tecnologici)
PUNTO APPROVVIGIONAMENTO IDRICO Gestione pubblica	POZZO IN FALDA PROFONDA COMUNE DI CUTROFIANO	Borgo Rurale Chiusa via Chiusa 141		3203084705	VALERIO LIGORI	GEOM. SALVATORE CUNA	Piani interrati/seminterrati
				Fax	TITOLARE	TECNICO UFFICIO MANUTENZIONI	Piani fuoriterza
	075026_IDIR_010	Coord.X (772229.00)	Coord.Y (4445883.56)	ligorivalerio@libero.it	3203084705	3357772213	Via di accesso 1
				settoretecnico.comune.cutrofiano@pec.rupar.puglia.it	ligorivalerio@libero.it	manutenzioni@comune.cutrofiano.le.it	Via di accesso 2
PUNTO APPROVVIGIONAMENTO IDRICO Gestione privata Parrocchia	POZZO IN FALDA PROFONDA Parrocchia S.M. della Neve	Via Salerno 0		3287055661	don EMANUELE VINCENTI		Piani interrati/seminterrati
				Fax	PARROCO LEGALE RAPPRESENTANTE		Piani fuoriterza
	075026_IDIR_011	Coord.X (772669.00)	Coord.Y (4446026.44)	emanuelevincenti@tiscali.it	3287055661		Via di accesso 1
					emanuelevincenti@tiscali.it		Via di accesso 2
RETE FOGNANTE Gestione privata	FOGNATURA ACQUEDOTTO PUGLIESE SPA	Via Monteroni 118-Lecce		800735735	ING. CLAUDIO DELLA BONA	ING. PAOLO FRANCESCO SABINO	Piani interrati/seminterrati
					MANGER STO LECCE	DIRETTORE LAVORI AMBITO 12	Piani fuoriterza
	075026_IDIR_012	Coord.X (767718.13)	Coord.Y (4470976.73)		3385709819	3346650472	Via di accesso 1
					c.dellabona@aqp.it	f.sabino@aqp.it	Via di accesso 2

Data di Compilazione _____19/05/2022_____



COMUNE DI CUTROFIANO

Settore PROTEZIONE CIVILE

poliziamunicipale@comune.cutrofiano.le.it

minodurante@libero.it

tel.0836 515664



COMUNE DI
CUTROFIANO

TABELLA INFRASTRUTTURE SENSIBILI

TIPOLOGIA DI INFRASTRUTTURA	DENOMINAZIONE	LOCALIZZAZIONE		CONTATTI ENTE GESTORE	REFERENTE 1	REFERENTE 2	EDIFICIO (compilare in caso di stazioni, porti, aeroporti, centrali elettriche o per altri servizi tecnologici)
IMP. DI SOLLEVAMENTO RETE FOGNANTE Gestione privata	iIMP. DI SOLLEVAMENTO Via Sogliano ACQUEDOTTO PUGLIESE SPA	Via Sogliano		800735735	ING. CLAUDIO DELLA BONA	ING. PAOLO FRANCESCO SABINO	Piani interrati/seminterrati
				Fax	MANGER STO LECCE	DIRETTORE LAVORI AMBITO 12	Piani fuoriterra
			e-mail	3385709819	3346650472	Via di accesso 1	
	075026_IDIR_013	Coord.X (772702.693)	Coord.Y (4447098.327)	e-mail pec	c.dellabona@aqp.it	f.sabino@aqp.it	Via di accesso 2
IMP. DI SOLLEVAMENTO RETE FOGNANTE Gestione privata	iIMP. DI SOLLEVAMENTO Via Maglie ACQUEDOTTO PUGLIESE SPA	Via Maglie		800735735	ING. CLAUDIO DELLA BONA	ING. PAOLO FRANCESCO SABINO	Piani interrati/seminterrati
				Fax	MANGER STO LECCE	DIRETTORE LAVORI AMBITO 12	Piani fuoriterra
			e-mail	3385709819	3346650472	Via di accesso 1	
	075026_IDIR_014	Coord.X (773951.789)	Coord.Y (4446629.924)	e-mail pec	c.dellabona@aqp.it	f.sabino@aqp.it	Via di accesso 2
RETE FOGNANTE PLUVIALE Gestione pubblica	FOGNATURA BIANCA COMUNE DI CUTROFIANO	Largo Resistenza 1/Via Ascoli 27		0836542230	GEOM. SALVATORE CUNA	GEOM. DANIELA COLI'	Piani interrati/seminterrati
				0836542230	TECNICO UFFICIO MANUTENZIONI	TECNICO LL.PP.	Piani fuoriterra
			manutenzioni@comune.cutrofiano.le.it	3357772213	3346209655	Via di accesso 1	
	075026_IDIR_015	Coord.X (773371.49)	Coord.Y (4446830.20)	settoretecnico.comune.cutrofiano@pec.rupar.puglia.it	manutenzioni@comune.cutrofiano.le.it	lavoripubblici@comune.cutrofiano.le.it	Via di accesso 2

Data di Compilazione _____19/05/2022_____



COMUNE DI CUTROFIANO

Settore PROTEZIONE CIVILE

poliziamunicipale@comune.cutrofiانو.le.it

minodurante@libero.it

tel.0836 515664



COMUNE DI
CUTROFIANO

TABELLA INFRASTRUTTURE SENSIBILI

TIPOLOGIA DI INFRASTRUTTURA	DENOMINAZIONE	LOCALIZZAZIONE		CONTATTI ENTE GESTORE	REFERENTE 1	REFERENTE 2	EDIFICIO (compilare in caso di stazioni, porti, aeroporti, centrali elettriche o per altri servizi tecnologici)
RETE ELETTRICA Gestione privata	RETE ELETTRICA E-DISTRIBUZIONE	Via Montegrappa 66-74 Maglie		803500	ING. MARIAGRAZIA LABARILE	LUCA LEO	Piani interrati/seminterrati
				Fax	RESP. UNITA' TERR. LECCE	RESP. UNITA' TECNICA 2 LECCE	Piani fuoriterza
				e-mail	3204231532	3290399775	Via di accesso 1
	075026_IDIR_016	Coord.X (780266.35)	Coord.Y (4446447.48)	e-distribuzione@pec.e-distribuzione.it	mariagrazia.labarile@e-distribuzione.com	luca.leo@e-distribuzione.com	Via di accesso 2
RETE GAS Gestione privata	RETE GAS METANO 2i RETE GAS	Via Fratelli Piccinno 114 MAGLIE		800901313	ING. NICOLA PANICO	GIOVANNI TOMA	Piani interrati/seminterrati
				Fax	RESP. AREA LE-BR	RESP. SEDE MAGLIE	Piani fuoriterza
				e-mail	3357664523	3357664530	Via di accesso 1
	075026_IDIR_017	Coord.X (780266.91)	Coord.Y (4447971.96)	2iretegas@pec.2iretegas.it	nicola.panico@2iretegas.it	giovanni.toma@2iretegas.it	Via di accesso 2
RETE VIARIA PROVINCIALE Gestione pubblica	STRADE PROVINCIALI PROVINCIA DI LECCE	Via Ugo Botti 1- Lecce		0832683652	ING. LUIGI TUNDO	ING. LUIGI TOMMASI	Piani interrati/seminterrati
				0832683626	DIRIGENTE SERV. VIABILITA'	POSIZIONE ORGANIZZATIVA	Piani fuoriterza
				e-mail	0832683652 *	0832683652 *	Via di accesso 1
	075026_IDIR_018	Coord.X (769872.07)	Coord.Y (4471041.71)	viabilita@cert.provincia.le.it	viabilita@cert.provincia.le.it	viabilita@cert.provincia.le.it	Via di accesso 2

* L'Ente comunica che : "Per eventuali contatti telefonici urgenti, al di fuori dell'orario di servizio, si invita a contattare la Prefettura di Lecce (0832 693111), alla quale il Servizio di viabilità dell'Ente trasmette, mensilmente, la turnazione della reperibilità comunicando i nominativi dei tecnici del servizio viabilità e relativo recapito telefonico".

Data di Compilazione _____19/05/2022_____



COMUNE DI CUTROFIANO

Settore PROTEZIONE CIVILE

poliziamunicipale@comune.cutrofiano.le.it

minodurante@libero.it

tel.0836 515664



COMUNE DI
CUTROFIANO

TABELLA INFRASTRUTTURE SENSIBILI

TIPOLOGIA DI INFRASTRUTTURA	DENOMINAZIONE	LOCALIZZAZIONE		CONTATTI ENTE GESTORE	REFERENTE 1	REFERENTE 2	EDIFICIO (compilare in caso di stazioni, porti, aeroporti, centrali elettriche o per altri servizi tecnologici)
RETE VIARIA COMUNALE Gestione pubblica	STRADE COMUNALI COMUNE DI CUTROFIANO	Largo Resistenza 1/Via Ascoli 27		0836542230	GEOM. SALVATORE CUNA	GEOM. DANIELA COLI'	Piani interrati/seminterrati
				0836542230	TECNICO UFFICIO MANUTENZIONI	TECNICO LL.PP.	Piani fuoriterrra
				manutenzioni@comune.cutrofiano.le.it	3357772213	3346209655	Via di accesso 1
	075026_IDIR_019	Coord.X (773371.49)	Coord.Y (4446830.20)	settoretecnico.comune.cutrofiano@pec.rupar.puglia.it	manutenzioni@comune.cutrofiano.le.it	lavoripubblici@comune.cutrofiano.le.it	Via di accesso 2
SERBATOIO Gestione privata	IMPIANTO DISTRIBUZIONE CARBURANTI ENI STATION	SP362 SS 476 KM 25 via Sogliano		800 101 290	VERGINE DARIO		0 Piani interrati/seminterrati
				Fax	GESTORE		1 Piano fuoriterrra
				customer-care.enistation@eni.com	3284031100		Via di accesso 1 SP362 SS 476 KM 25
	075026_IDIR_020	Coord.X (772669.23)	Coord.Y (4447246.87)	e-mail pec	darioverginel74@gmail.com		Via di accesso 2
SERBATOIO Gestione privata	IMPIANTO DISTRIBUZIONE CARBURANTI ENI STATION	Via Supersano 41		800 101 290	COLI' GIOVANNI FRANCESCO		0 Piani interrati/seminterrati
				Fax	GESTORE		1 Piano fuoriterrra
				customer-care.enistation@eni.com	3392638807		Via di accesso 1 Via Supersano 41
	075026_IDIR_021	Coord.X (773027.25)	Coord.Y (4446143.58)	e-mail pec	giannicoli@libero.it		Via di accesso 2

Data di Compilazione _____ 19/05/2022 _____



COMUNE DI CUTROFIANO

Settore PROTEZIONE CIVILE

poliziamunicipale@comune.cutrofiano.le.it

minodurante@libero.it

tel.0836 515664



COMUNE DI
CUTROFIANO

TABELLA INFRASTRUTTURE SENSIBILI

TIPOLOGIA DI INFRASTRUTTURA	DENOMINAZIONE	LOCALIZZAZIONE		CONTATTI ENTE GESTORE	REFERENTE 1	REFERENTE 2	EDIFICIO (compilare in caso di stazioni, porti, aeroporti, centrali elettriche o per altri servizi tecnologici)
SERBATOIO Gestione privata	IMPIANTO DISTRIBUZIONE CARBURANTI BASILE PETROLI	SP41 Noha Collepasso		099 4723311/099 4723323	FRASSANITO FRANCESCA		0 Piani interrati/seminterrati
				Fax: 099 47.23.369	GESTORE		1 Piano fuoriterra
				rete@basilepetroli.it	328711623		Via di accesso 1 SP 41 Noha Collepasso
	075026_IDIR_022	Coord.X (769748.87)	Coord.Y (4442510.28)	e-mail pec	frassanitofrancesca@legalmail.it		Via di accesso 2
SERBATOIO Gestione privata	IMPIANTO DISTRIBUZIONE CARBURANTI BASILE PETROLI	SP363 Cutrofiano-Maglie Via Maglie		099 4723311/099 4723323	DE PAOLIS GIOVANNI		0 Piani interrati/seminterrati
				Fax: 099 47.23.369	GESTORE		1 Piano fuoriterra
				rete@basilepetroli.it	3393389980		Via di accesso 1 SP363 Via Maglie
	075026_IDIR_023	Coord.X (773744.27)	Coord.Y (4446569.56)	e-mail pec	giovannidepaolis62@libero.it		Via di accesso 2
SERBATOIO Gestione privata	DEPOSITO E DISTRIBUTORE CARBURANTI ALL'INGROSSO OTELLO CARBURANTI SRL	SP41 Noha Collepasso		0836524119	MILELLI OTELLO		0 Piani interrati/seminterrati
				Fax	AMMINISTRATORE		1 Piano fuoriterra
				info@otellovacanze.it	3492807472		Via di accesso 1 SP41SP Noha Collepasso
	075026_IDIR_024	Coord.X (769863,93)	Coord.Y (4446670,20)	otello.carburanti@legalmail.it	info@otellovacanze.it		Via di accesso 2

Data di Compilazione _____10/06/2022_____



COMUNE DI CUTROFIANO

Settore PROTEZIONE CIVILE

poliziamunicipale@comune.cutrofiانو.le.it

minodurante@libero.it

tel.0836 515664



COMUNE DI
CUTROFIANO

TABELLA INFRASTRUTTURE SENSIBILI

TIPOLOGIA DI INFRASTRUTTURA	DENOMINAZIONE	LOCALIZZAZIONE		CONTATTI ENTE GESTORE	REFERENTE 1	REFERENTE 2	EDIFICIO (compilare in caso di stazioni, porti, aeroporti, centrali elettriche o per altri servizi tecnologici)
RETE TELECOMUNICAZIONI Gestione privata	CENTRALE TELEFONICA STAZIONE RADIO BASE TIM VIA NAZARIO SAURO	Via Nazario Sauro 20-22		800861077	CONTROL ROOM DI SECURITY	CONTROL ROOM DI SECURITY	0 Piani interrati/seminterrati
				<i>Fax</i>	800861077 -0255214884	800861077 - 0254104859	3 Piano fuoriterra
				avvisi.meteo@telecomitalia.it	avvisi.meteo@telecomitalia.it	avvisi.meteo@telecomitalia.it	Via di accesso 1 Via Nazario Sauro 20-22
	075026_IDIR_025	<i>Coord.X</i> (772793,31)	<i>Coord.Y</i> (4446852,57)	avvisi.meteo@pec.telecomitalia.it	avvisi.meteo@pec.telecomitalia.it	avvisi.meteo@pec.telecomitalia.it	<i>Via di accesso 2</i>
RETE TELECOMUNICAZIONI Gestione privata	STAZIONE RADIO BASE TIM VIA CIRO MENOTTI	Via Ciro Menotti 29		800861077	CONTROL ROOM DI SECURITY	CONTROL ROOM DI SECURITY	0 Piani interrati/seminterrati
				<i>Fax</i>	800861077 -0255214884	800861077 - 0254104859	1 Piano fuoriterra
				avvisi.meteo@telecomitalia.it	avvisi.meteo@telecomitalia.it	avvisi.meteo@telecomitalia.it	Via di accesso 1 Via Ciro Menotti 29
	075026_IDIR_026	<i>Coord.X</i> (772884,19)	<i>Coord.Y</i> (4446435,03)	avvisi.meteo@pec.telecomitalia.it	avvisi.meteo@pec.telecomitalia.it	avvisi.meteo@pec.telecomitalia.it	<i>Via di accesso 2</i>
RETE TELECOMUNICAZIONI Gestione privata	STAZIONE RADIO BASE WINDTRE EX MATTATOIO COMUNALE #	Via Cimitero 13		068311.5400/066449.0946	SECURITY CONTROL ROOM		0 Piani interrati/seminterrati
				06 8311.5402	068311.5400/066449.0946		0 Piano fuoriterra
				securitycontrolroom@windtre.it	securitycontrolroom@windtre.it		Via di accesso 1 Via Cimitero 13
	075026_IDIR_027	<i>Coord.X</i> (773665,05)	<i>Coord.Y</i> (4446446,13)	securitycontrolroom@pec.windtre.it	securitycontrolroom@pec.windtre.it		<i>Via di accesso 2</i>

N.B. Infrastruttura di sostegno (Palo) di proprietà ed in gestione a Cellnex vedi schede successive

Data di Compilazione _____ 29/09/2022 _____



COMUNE DI CUTROFIANO

Settore PROTEZIONE CIVILE

poliziamunicipale@comune.cutrofiano.le.it

minodurante@libero.it

tel.0836 515664



COMUNE DI
CUTROFIANO

TABELLA INFRASTRUTTURE SENSIBILI

TIPOLOGIA DI INFRASTRUTTURA	DENOMINAZIONE	LOCALIZZAZIONE		CONTATTI ENTE GESTORE	REFERENTE 1	REFERENTE 2	EDIFICIO (compilare in caso di stazioni, porti, aeroporti, centrali elettriche o per altri servizi tecnologici)
RETE TELECOMUNICAZIONI Gestione privata	STAZIONE RADIO BASE ILIAD LE73020_003_02 CUTROFIANO NORD CONTRADA GONELLA	SP 49 -Via Corigliano		0299742020	Network Monitoring Center	UBALDO BUONGIORNO	0 Piani interrati/seminterrati
	#			Fax		FUNZIONARIO	0 Piano fuoriterra
				ubuongiorno@it.iliad.com	0299742020	3296267846	Via di accesso 1 sp 49 Via Corigliano
	075026_IDIR_028	Coord.X (772696.45)	Coord.Y (4447723.63)	puglia.iliaditalia@legalmail.it	ubuongiorno@it.iliad.com	ubuongiorno@it.iliad.com	Via di accesso 2
RETE TELECOMUNICAZIONI Gestione privata	STAZIONE RADIO BASE ILIAD LE73020_023_01 CUTROFIANO EST EX MATTATIOIO COMUNALE	Via Cimitero 13		0299742020	Network Monitoring Center	UBALDO BUONGIORNO	0 Piani interrati/seminterrati
	#			Fax		FUNZIONARIO	0 Piano fuoriterra
				ubuongiorno@it.iliad.com	0299742020	3296267846	Via di accesso 1 Via Cimitero 13
	075026_IDIR_029	Coord.X (773665.05)	Coord.Y (4446446.13)	puglia.iliaditalia@legalmail.it	ubuongiorno@it.iliad.com	ubuongiorno@it.iliad.com	Via di accesso 2
RETE TELECOMUNICAZIONI Gestione privata	STAZIONE RADIO BASE ILIAD LE73020_013_01 CUTROFIANO BORGIO RURALE	Via Chiesa 141		0299742020	Network Monitoring Center	UBALDO BUONGIORNO	0 Piani interrati/seminterrati
	#			Fax		FUNZIONARIO	0 Piano fuoriterra
				ubuongiorno@it.iliad.com	0299742020	3296267846	Via di accesso 1 Via Chiesa 41
	075026_IDIR_030	Coord.X (772147,22)	Coord.Y (4445843,85)	puglia.iliaditalia@legalmail.it	ubuongiorno@it.iliad.com	ubuongiorno@it.iliad.com	Via di accesso 2

N.B. Infrastruttura di sostegno (Palo) di proprietà ed in gestione a Cellnex vedi schede successive

Data di Compilazione _____29/09/2022_____



COMUNE DI CUTROFIANO

Settore PROTEZIONE CIVILE

poliziamunicipale@comune.cutrofiano.le.it

minodurante@libero.it

tel.0836 515664



COMUNE DI
CUTROFIANO

TABELLA INFRASTRUTTURE SENSIBILI

TIPOLOGIA DI INFRASTRUTTURA	DENOMINAZIONE	LOCALIZZAZIONE		CONTATTI ENTE GESTORE	REFERENTE 1	REFERENTE 2	EDIFICIO (compilare in caso di stazioni, porti, aeroporti, centrali elettriche o per altri servizi tecnologici)
RETE TELECOMUNICAZIONI Gestione privata	INFRASTRUTTURA (Torre) PER STAZIONE RADIO BASE IT-LE-002562 CONTRADA GONELLA +	SP 49 -Via Corigliano		CELLNEX ITALIA SPA	NICOLA MORETTI	GAROUFALIA KOSTAKOPOULOS	0 Piani interrati/seminterrati
					REFERENTE	REFERENTE	0 Piano fuoriterrra
					3298251312	3291724281	Via di accesso 1 sp 49 Via Corigliano
	075026_IDIR_031	Coord.X (772696,93)	Coord.Y (4447722,51)	cellnexitaliaspa@legalmail.it			Via di accesso 2
RETE TELECOMUNICAZIONI Gestione privata	INFRASTRUTTURA (Torre) PER STAZIONE RADIO BASE IT-LE-002845 VIA COLLEPASSO +	SP 40 -Via Collepasso		CELLNEX ITALIA SPA	NICOLA MORETTI	GAROUFALIA KOSTAKOPOULOS	0 Piani interrati/seminterrati
					REFERENTE	REFERENTE	0 Piano fuoriterrra
					3298251312	3291724281	Via di accesso 1 SP 40 Via Collepasso
	075026_IDIR_032	Coord.X (772618,05)	Coord.Y (4445780,27)	cellnexitaliaspa@legalmail.it			Via di accesso 2
RETE TELECOMUNICAZIONI Gestione privata	INFRASTRUTTURA (Torre) PER STAZIONE RADIO BASE IT-LE-016301 BORGIO CHIUSA +	Via Chiusa 141		CELLNEX ITALIA SPA	NICOLA MORETTI	GAROUFALIA KOSTAKOPOULOS	0 Piani interrati/seminterrati
					REFERENTE	REFERENTE	0 Piano fuoriterrra
					3298251312	3291724281	Via di accesso 1 Via Chiusa 141
	075026_IDIR_033	Coord.X (772199,16)	Coord.Y (4445895,77)	cellnexitaliaspa@legalmail.it			Via di accesso 2

+ N.B. Solo Infrastruttura di sostegno (Palo) che ospita SRB di diverse compagnie vedi schede precedenti

Data di Compilazione _____28/09/2022_____



COMUNE DI CUTROFIANO

Settore PROTEZIONE CIVILE

poliziamunicipale@comune.cutrofiano.le.it

minodurante@libero.it

tel.0836 515664



COMUNE DI
CUTROFIANO

TABELLA INFRASTRUTTURE SENSIBILI

TIPOLOGIA DI INFRASTRUTTURA	DENOMINAZIONE	LOCALIZZAZIONE		CONTATTI ENTE GESTORE	REFERENTE 1	REFERENTE 2	EDIFICIO (compilare in caso di stazioni, porti, aeroporti, centrali elettriche o per altri servizi tecnologici)
RETE TELECOMUNICAZIONI Gestione privata	INFRASTRUTTURA (Torre) PER STAZIONE RADIO BASE IT-LE-011760 EX MATTATOIO COMUNALE +	Via Cimitero 13		CELLNEXI TALIA SPA	NICOLA MORETTI	GAROUFALIA KOSTAKOPOULOS	0 Piani interrati/seminterrati
					REFERENTE	REFERENTE	0 Piano fuoriterrra
					3298251312	3291724281	Via di accesso 1 Via Cimitero 13
	075026_IDIR_034	Coord.X (773666,78)	Coord.Y (4446441,51)	cellnexitaliaspa@legalmail.it			Via di accesso 2
SERVIZIO TRASPORTO PUBBLICO SU GOMMA Gestione privata	AUTOLINEE FERROVIE DEL SUD-EST	via Giovanni Amendola 106/D BARI Viale Oronzo Quarta, 38 LECCE		800 079090			Piani interrati/seminterrati
				080 5462376	NON E' STATO COMUNICATO ALCUN REFERENTE	NON E' STATO COMUNICATO ALCUN REFERENTE	Piano fuoriterrra
				fsudest@fseonline.it			Via di accesso 1
	075026_IDIR_035	Coord.X (768935,57)	Coord.Y (4470992,65)	segreteria@pec.fseonline.it			Via di accesso 2
SERVIZIO TRASPORTO PUBBLICO SU GOMMA Gestione privata	AUTOLINEE SOCIETA' TRASPORTI PUBBLICI DI TERRA D'OTRANTO	Via Lecce, 99 San Cesario di Lecce		0832 224411	GIANFRANCO LONGO	VINCENZO TOMA	0 Piani interrati/seminterrati
				0832-224423	RESPONSABILE ESERCIZIO	RESPONSABILE TRAZIONE	0 Piano fuoriterrra
				segreteria@stplecce.it	3293703984	3807028663	Via di accesso 1 Via Chiesa 141
	075026_IDIR_036	Coord.X (768860,39)	Coord.Y (4468935,92)	stplecce@pec.it	gianfranco.longo@stplecce.it	vincenzo.toma@stplecce.it	Via di accesso 2

+ N.B. Solo Infrastruttura di sostegno (Palo) che ospita SRB di diverse compagnie vedi schede precedenti

Data di Compilazione _____07/10/2022_____



COMUNE DI CUTROFIANO

Settore *PROTEZIONE CIVILE*

poliziamunicipale@comune.cutrofiano.le.it

minodurante@libero.it

tel.0836 515664



TABELLA ELEMENTI DI PREGIO

TIPOLOGIA DI ELEMENTO	DENOMINAZIONE	LOCALIZZAZIONE		CONTATTI ENTE GESTORE	REFERENTE	CARATTERI DI PREGIO	DESCRIZIONE
ELEMENTO DI PREGIO STORICO- ARCHITETTONICO- CULTURALE Gestione pubblica	PALAZZO DUCALE FILOMARINI COMUNE DI CUTROFIANO	Via Filomarini 8/Piazza Municipio		0836542230	GEOM. SALVATORE CUNA	Il Palazzo Filomarini di Cutrofiano sorge sui resti di un preesistente piccolo castello medievale risalente al XV secolo, più volte soggetto a modifiche strutturali nel corso dei secoli XVI e XVII. La struttura infatti presenta differenti aree corrispondenti ad altrettanti periodi storici. Il piano terra ed una torre risalgono al castello originale del XV secolo, mentre il piano nobile con i balconi della facciata rivolta su Piazza Municipio, quello rivolto sul cortile interno e le scale risalgono al XVI secolo. Infine il portale a bugne ed i doccioni antropomorfi datano al XVII secolo. Sempre nel corso del XVII secolo furono i Duchi Filomarino, ad avviare i lavori per la trasformazione della fortezza in palazzo residenziale, affidando i lavori all'architetto Francesco Manuli che, per la sua realizzazione, impiegò essenzialmente pietra leccese e tufo calcareo.	Edificio signorile storico residenza dei Duchi Filomarino
				0836542176	TECNICO UFFICIO MANUTENZIONI		Via Filomarini 8
	manutenzioni@comune.cutrofiano.le.it	3357772213	Piazza Municipio				
075026_IDEP_001	Coord.X (772797.07)	Coord.Y (4446661.69)	settoretecnico.comune.cutrofiano@pec.rupar.puglia.it	manutenzioni@comune.cutrofiano.le.it			
ELEMENTO DI PREGIO STORICO- ARCHITETTONICO- CULTURALE Gestione privata	PALAZZO CALO' PARROCCHIA SANTA MARIA DELLA NEVE	Via Filomarini 11		3287055661	don EMANUELE VINCENTI	Palazzo Calò è uno dei principali palazzi signorili del centro antico; di epoca seicentesca è caratterizzato da un bel portale sormontato da un irridente mascherone	Edificio signorile storico
				Fax	PARROCO LEGALE RAPPRESENTANTE		Via Filomarini 11
	emanuelevincenti@tiscali.it	3287055661	Via di accesso 2				
075026_IDEP_002	Coord.X (772769.61)	Coord.Y (4446644.01)		emanuelevincenti@tiscali.it			
ELEMENTO DI PREGIO STORICO- ARCHITETTONICO- CULTURALE Gestione privata	CHIESA MATRICE SANTA MARIA DELLA NEVE PARROCCHIA SANTA MARIA DELLA NEVE	Via Umberto I n.29		3287055661	don EMANUELE VINCENTI	La Chiesa Madre di Cutrofiano, intitolata a Maria SS della Neve, presenta la facciata in stile neoclassico con 3 entrate in corrispondenza delle rispettive navate. La chiesa è stata edificata nel 1854-96 su progetto dell'ingegnere Pietro Micheli di Galatina sul luogo di una precedente, risalente alla metà del XVI secolo, di cui furono risparmiati l'abside, la sacrestia, e gli altari laterali. Uno degli altari, quello di San Gaetano, è attribuito a Domenico Miccoli, costruttore locale, definito dall'Arditi "valente scultore in pietra leccese". Gli altari comprendono, oltre ad un pregevole crocifisso ligneo, sei tele, opere di importanti pittori come Pietro Solimena e Nicola Malinconico.	Chiesa Matrice
				Fax	PARROCO LEGALE RAPPRESENTANTE		Via Umberto I n.29
	emanuelevincenti@tiscali.it	3287055661	Via Filomarini				
075026_IDEP_003	Coord.X (772751.14)	Coord.Y (4446613.85)	e-mail pec	emanuelevincenti@tiscali.it			

Data di Compilazione _____ 27/09/2022 _____



COMUNE DI CUTROFIANO

Settore *PROTEZIONE CIVILE*

poliziamunicipale@comune.cutrofiano.le.it

minodurante@libero.it

tel.0836 515664



TABELLA ELEMENTI DI PREGIO

TIPOLOGIA DI ELEMENTO	DENOMINAZIONE	LOCALIZZAZIONE		CONTATTI ENTE GESTORE	REFERENTE	CARATTERI DI PREGIO	DESCRIZIONE		
ELEMENTO DI PREGIO STORICO-ARCHITETTONICO-CULTURALE Gestione privata	CHIESA DELL'IMMACOLATA (CONGREGA) PARROCCHIA SAN GIUSEPPE PATRIARCA	Largo Immacolata		3496011132	don LUCIANO RAMETTA	Riconosciuta come una delle più belle chiese del Salento, è detta anche la Congrega perché è sorta come sede della Confraternita della Immacolata, fondata da Aurelio Filomarino proprietario del suolo dove è stata costruita (1768-1772). Presenta una originale pianta a forma di ottagono allungato, impreziosito sul registro superiore della facciata da un fregio scultoreo con lo stemma di Ferdinando di Borbone. L'interno ad aula unica, è rivestito di stucchi che racchiudono una serie di tele ovali raffiguranti episodi della vita della Vergine, opera della pittrice Maria Rachele Lillo, come la pala d'altare.	Chiesa dell'Immacolata		
	075026_IDEP_004	Coord.X (772764.90)	Coord.Y (4446794.39)	Fax cutrofiano.sangiuseppe@parrocchieot-ranto.it	PARROCO LEGALE RAPPRESENTANTE donluki@tin.it		3496011132	Largo Immacolata	
					donluki@tin.it		donluki@tin.it		
ELEMENTO DI PREGIO STORICO-ARCHITETTONICO-CULTURALE Gestione pubblica	TORRE DELL'OROLOGIO COMUNE DI CUTROFIANO	Piazza Cavallotti 2		0836542230	GEOM. SALVATORE CUNA	L'ampliamento di Piazza Cavallotti ha comportato anche la demolizione della vecchia torre dell'orologio e la sua ricostruzione sull'angolo sud-est della nuova piazza. La nuova torre, di forme semplici, presenta nel corpo centrale lo stemma del paese sormontato da una bifora cui è stata successivamente apposta una vetrata policroma con una scritta contro la guerra.	Torre dell'orologio		
	075026_IDEP_005	Coord.X (772857.77)	Coord.Y (4446639.61)	0836542176	TECNICO UFFICIO MANUTENZIONI		3357772213	Piazza Cavallotti 2	
					manutenzioni@comune.cutrofiano.le.it		settoresetecnico.comune.cutrofiano@pec.rupar.puglia.it	manutenzioni@comune.cutrofiano.le.it	
ELEMENTO DI PREGIO STORICO-ARCHEOLOGICO-CULTURALE Gestione privata	BOTTEGA E FORNACE A LEGNA COLI'	Via Roma 59		3495428108	DONATO COLI'	La fornace si trova in via Roma, risalente probabilmente al '700 o al secolo successivo. Di forma circolare è interamente realizzata con i mattoni che venivano fabbricati dagli stessi figli. E' composta da due camere sovrapposte quella inferiore in cui avveniva l'accensione della legna e quella superiore di cottura dei pezzi. La camera di cottura presenta un'ampia apertura che veniva chiusa prima della accensione con mattoni simili a quelli costituenti il forno e riaperta a raffreddamento ultimato.	Bottega artigiana con antico forno a legna		
	075026_IDEP_006	Coord.X (772997.67)	Coord.Y (4446629.73)	Fax	PROPRIETARIO		3495428108	Via Roma 59	
					email				Via Fauni 14
					e-mail pec		email		

Data di Compilazione _____ 27/09/2022 _____



COMUNE DI CUTROFIANO

Settore PROTEZIONE CIVILE

poliziamunicipale@comune.cutrofiano.le.it

minodurante@libero.it

tel.0836 515664



TABELLA ELEMENTI DI PREGIO

TIPOLOGIA DI ELEMENTO	DENOMINAZIONE	LOCALIZZAZIONE		CONTATTI ENTE GESTORE	REFERENTE	CARATTERI DI PREGIO	DESCRIZIONE
ELEMENTO DI PREGIO ARCHEOLOGICO Gestione privata	FORNACE ROMANA	Via Eugenio Montale 4-6		0836 541594	ANTONIO MASCIULLO	Si trova in contrada Scacciato, di forma circolare ed è scavata nella roccia calcarenitica L'interno della camera di cottura era rivestito da un muretto periferico realizzato con pietra informe e rivestito di argilla che si presenta cotta per l'uso. La camera di cottura poggia su di un vano più basso che serviva come camera di combustione. A differenza delle fornaci moderne veniva caricata dall'alto.	Fornace interrata di epoca romana
	CASAMICA DEI FRATELLI MASCIULLO			Fax	COLLABORATORE		
	075026_IDEP_007			e-mail pec	sase_m@libero.it		
		Coord.X (773372.58)	Coord.Y (4447341.41)	sase_m@libero.it			
ELEMENTO DI PREGIO ARCHEOLOGICO Gestione Privata	CRIPTA DI SAN GIOVANNI PROPRIETA' BENEGIAMO	Via vicinale Scorrano Contrada San Giovanni		3932290810	CLAUDIA MARZO	La cripta di San Giovanni è segnalata da una grande edicola con all'interno un affresco di San Giovanni Battista. È costituita da un vano ipogeo di forma sub-circolare scavato nella roccia tufacea. L'interno presenta una tozza colonna centrale ed un gradino periferico. La piccola abside è rivolta ad est ed in quel punto la volta presenta un'ampia lacuna, che era stata riparata già in antico con coppi e malta. Le pareti interne e il corridoio d'accesso presentano ormai solo tracce dell'intonaco e degli affreschi che le ricoprivano.	Piccola cripta ipogea scavata nella calcarenite
				Fax	PROPRIETARIA		
				claudia.marzo@libero.it	3932290810		
	075026_IDEP_008	Coord.X (774503.85)	Coord.Y (4445884.73)	e-mail pec	claudia.marzo@libero.it		
ELEMENTO DI PREGIO STORICO-CULTURALE Gestione pubblica	MUSEO DELLA CERAMICA COMUNE DI CUTROFIANO ASSOCIAZIONE APS 34 FUSO	Via Bovio 12			DELIA DE DONNO	Il Museo della Ceramica si trova in Piazza Municipio, nei locali dell'ex Palazzo comunale. È stato istituito nel 1985 con materiali provenienti soprattutto da scavi che vanno dalla preistoria al periodo post-medievale. Si è aggiunta inoltre una collezione di maioliche, provenienti da diversi centri pugliesi e italiani ed anche un gran numero di attrezzi e strumenti usati in passato per la produzione della terracotta.	Museo dell'arte figulina locale
				Fax	RESPONSABILE PROGETTO		
				34fuso@gmail.com	3289163372		
	075026_IDEP_009	Coord.X (772775.74)	Coord.Y (4446712.91)	34fuso@pec.it	34fuso@gmail.com		Via di accesso 2

Data di Compilazione _____ 27/09/2022 _____



COMUNE DI CUTROFIANO

Settore *PROTEZIONE CIVILE*

poliziamunicipale@comune.cutrofiano.le.it

minodurante@libero.it

tel.0836 515664



TABELLA ELEMENTI DI PREGIO

TIPOLOGIA DI ELEMENTO	DENOMINAZIONE	LOCALIZZAZIONE		CONTATTI ENTE GESTORE	REFERENTE	CARATTERI DI PREGIO	DESCRIZIONE
ELEMENTO DI PREGIO AMBIENTALE E PALEONTOLOGICO Gestione pubblica	MUSEO E PARCO DEI FOSSILI COMUNE DI CUTROFIANO ASSOCIAZIONE INRETE APS	Strada vicinale Pagliare-Pozzo dolce		3201127372	PAOLA ERNANDES	Si tratta di una cava di argilla grigio-azzurra, di tipo a fossa, attiva sino alla metà degli anni '80 e recuperata a parco e museo paleontologico. Il materiale argilloso estratto, ancora visibile in uno dei versanti di cava, contiene un numero straordinario di molluschi fossili taluni dal particolare significato paleontologico e paleoambientale. Sito conosciuto a livello nazionale e internazionale rappresenta uno dei primi parchi paleontologici a tema oggi meta di visite sia a carattere turistico che scientifico.	Parco naturale in cava a fossa dismessa e recuperata di grande interesse paleontologico con annesso museo paleontologico
		Contrada Lustrelle		<i>Fax</i>	PRESIDENTE ASSOCIAZIONE		
	075026_IDEP_010	Coord.X (771123.41)	Coord.Y (4447360.20)	inrete2021@gmail.com	3201127372		Strada Vicinale Pagliare-Pozzo dolce
				inreteaps@pec.it	inrete2021@gmail.com		

Data di Compilazione _____



COMUNE DI CUTROFIANO

Settore *PROTEZIONE CIVILE*

poliziamunicipale@comune.cutrofiano.le.it

minodurante@libero.it

tel.0836 515664



SCHEDA DEL PUNTO CRITICO ALLUVIONE N. 1

ANAGRAFICA PUNTO CRITICO	
CODICE ISTAT COMUNE	075026
CODICE PUNTO	PC
NUMERO PROGRESSIVO	001
LOCALITA'	SP 198 -VIA CASARANO
TAVOLA	CARTOGRAFIA DELLO SCENARIO DI EVENTO DA ALLUVIONE N. 075026_EA - TAV.9

INFORMAZIONI IDROGRAFIA DEL PUNTO CRITICO					
TIPOLOGIA PUNTO CRITICO		SINKHOLE CANALE SIGNORELLA/SCACCIATO SP 198		SIMBOLOGIA	C1
BACINO IDROGRAFICO		CORSO D'ACQUA		FORME CARSIICHE	
CANALE PISCOPIO		TIPOLOGIA	NOME	TIPOLOGIA	NOME
		LAMA		DOLINE	
RETICOLO PRINCIPALE		GRAVINA		INGHIOTTITOI	
RETICOLO SECONDARIO	X	TORRENTE	CANALE SIGNORELLA /SCACCIATO	VORE	
CANALE DI BONIFICA		FIUME		POZZI DI CROLLO	

POSSIBILI EFFETTI	
IL CANALE RECAPITA IN UN DOPPIO SINKHOLE ORIGINATO DAL CROLLO DI UNA ANTICA CAVA IPOGEA. AL RIEMPIMENTO DEI SINKHOLE LE ACQUE DEL CANALE SIGNORELLA/SCACCIATO SCORRONO LUNGO IL PRIMO TRATTO DELLA STRADA PROVINCIALE RENDENDOLA NON PERCORRIBILE ED IN PARTE SI RIMMETTONO NEL RETICOLO ORIGINARIO TRAMITE DUE PICCOLE TUBAZIONI ED IN PARTE, DOPO AVER ALLAGATO I TERRENI LIMITROFI SCORRONO LUNGO IL TRATTO INTERNO DELLA SP 362 - VIA SUPERSANO ALLAGANDO LA STRADA E I FABBRICATI SU ESSA PROSPICIENTI	

LOCALIZZAZIONE PUNTO CRITICO	
WGS84 UTM 33 N	
COORDINATA X	COORDINATA Y
772974,10	4445855,41



Data rilievo 21/10/2022 Data di Compilazione 21/10/2022



COMUNE DI CUTROFIANO

Settore *PROTEZIONE CIVILE*

poliziamunicipale@comune.cutrofiano.le.it

minodurante@libero.it

tel.0836 515664



SCHEDA DEL PUNTO CRITICO ALLUVIONE N. 2

ANAGRAFICA PUNTO CRITICO	
CODICE ISTAT COMUNE	075026
CODICE PUNTO	PC
NUMERO PROGRESSIVO	002
LOCALITA'	VIA CIMITERO - VIA MAGLIE
TAVOLA	CARTOGRAFIA DELLO SCENARIO DI EVENTO DA ALLUVIONE N. 075026_EA - TAV.9

INFORMAZIONI IDROGRAFIA DEL PUNTO CRITICO				
TIPOLOGIA PUNTO CRITICO	ATTRAVERSAMENTO STRADALE VIA CIMITERO CANALE SCACCIATO		SIMBOLOGIA	C2
BACINO IDROGRAFICO	CORSO D'ACQUA		FORME CARSIICHE	
CANALE PISCOPIO	TIPOLOGIA	NOME	TIPOLOGIA	NOME
	LAMA		DOLINE	
RETICOLO PRINCIPALE		GRAVINA	INGHIOTTITOI	
RETICOLO SECONDARIO	X	TORRENTE	VORE	
CANALE DI BONIFICA		FIUME	POZZI DI CROLLO	

POSSIBILI EFFETTI
ATTRAVERSAMENTO STRADALE DOPPIO (VIA CIMITERO E VIA MAGLIE) IN CUI IL CANALE SUBISCE UN RESTRINGIMENTO DELLA SEZIONE E DA CUI INIZIA UN LUNGO TRATTO TOMBATO A SEZIONI VARIE. IN CASO DI ELEVATE PORTATE O DI DEFLUSSO RALLENTATO DA MATERIALI PRESENTI IN ALVEO O DA OSTRUZIONI LE ACQUE TRACIMANO ALLAGANDO VIA CIMITERO E LA ROTATORIA DI VIA MAGLIE E DEFLUENDO LUNGO LE STRADE VERSO VIA COLOMBAIO IMPEDENDO L'ACCESSO E L'USCITA DAL CENTRO ABITATO

LOCALIZZAZIONE PUNTO CRITICO	
WGS84 UTM 33 N	
COORDINATA X	COORDINATA Y
773249,52	4446572,06



Data rilievo 21/10/2022 Data di Compilazione 21/10/2022



COMUNE DI CUTROFIANO

Settore *PROTEZIONE CIVILE*

poliziamunicipale@comune.cutrofiانو.le.it

minodurante@libero.it

tel.0836 515664



SCHEMA DEL PUNTO CRITICO ALLUVIONE N. 3

ANAGRAFICA PUNTO CRITICO	
CODICE ISTAT COMUNE	075026
CODICE PUNTO	PC
NUMERO PROGRESSIVO	003
LOCALITA'	VIA LIVORNO - VIA OTRANTO
TAVOLA	CARTOGRAFIA DELLO SCENARIO DI EVENTO DA ALLUVIONE N. 075026_EA - TAV.9

INFORMAZIONI IDROGRAFIA DEL PUNTO CRITICO					
TIPOLOGIA PUNTO CRITICO	TRATTO TOMBATO VIA LIVORNO - VIA OTRANTO			SIMBOLOGIA	C3
BACINO IDROGRAFICO	CORSO D'ACQUA		FORME CARSIICHE		
CANALE PISCOPIO	TIPOLOGIA	NOME	TIPOLOGIA	NOME	
	LAMA		DOLINE		
RETICOLO PRINCIPALE		GRAVINA	INGHIOTTITOI		
RETICOLO SECONDARIO	X	TORRENTE	VORE		
CANALE DI BONIFICA		FIUME	POZZI DI CROLLO		

POSSIBILI EFFETTI
TRATTO TOMBATO COMPRESO FRA LE VIE LIVORNO E OTRANTO COSTITUITO DA UNO SCATOLARE GETTATO IN OPERA E DA TUBAZIONI IN CLS. L'AFFLUSSO E' MODERATO A CAUSA DELLA PRECEDENTE INTERRUZIONE DEL CORSO D'ACQUA, MA IN VIA OTRANTO IL DEFLUSSO STRADALE NON RIESCE AD IMMETTERSI DALLE MODESTE CADITOIE PROVOCANDO LEGGERO ALLAGAMENTO DELLA SEDE STRADALE CON POSSIBILI DEFLUSSI NEI VANI INTERRATI

LOCALIZZAZIONE PUNTO CRITICO	
WGS84 UTM 33 N	
COORDINATA X	COORDINATA Y
773006,88	4446187,28



Data rilievo 21/10/2022 Data di Compilazione 21/10/2022



COMUNE DI CUTROFIANO

Settore *PROTEZIONE CIVILE*

poliziamunicipale@comune.cutrofiانو.le.it

minodurante@libero.it

tel.0836 515664



SCHEDA DEL PUNTO CRITICO ALLUVIONE N. 4

ANAGRAFICA PUNTO CRITICO	
CODICE ISTAT COMUNE	075026
CODICE PUNTO	PC
NUMERO PROGRESSIVO	004
LOCALITA'	VIA ASCOLI
TAVOLA	CARTOGRAFIA DELLO SCENARIO DI EVENTO DA ALLUVIONE N. 075026_EA - TAV.9

INFORMAZIONI IDROGRAFIA DEL PUNTO CRITICO				
TIPOLOGIA PUNTO CRITICO	TRATTO TOMBATO VIA ASCOLI - VIA S. PERTINI CANALE SCACCIATO		SIMBOLOGIA	C4
BACINO IDROGRAFICO	CORSO D'ACQUA		FORME CARSIICHE	
CANALE PISCOPIO	TIPOLOGIA	NOME	TIPOLOGIA	NOME
	LAMA		DOLINE	
RETICOLO PRINCIPALE		GRAVINA	INGHIOTTITOI	
RETICOLO SECONDARIO	X	TORRENTE	VORE	
CANALE DI BONIFICA		FIUME	POZZI DI CROLLO	

POSSIBILI EFFETTI
TRATTO TOMBATO DEL CANALE SIGNORELLA/SCACCIATO, INTERNO AL CENTRO ABITATO, NEL QUALE RECAPITA LA FOGNATURA BIANCA. IN OCCASIONE DI EVENTI PLUVIOMETRICI INTENSI E CONCENTRATI NEL TEMPO LE NUMEROSE TUBAZIONI DI VARIO DIAMETRO CHE LO COSTITUISCONO NON SONO SUFFICIENTI A DRENARE L'ELEVATA PORTATA PROVOCANDO L'ALLAGAMENTO DI VIA ASCOLI, DELLE AREE LIMITROFE E DI QUALCHE PIANO INTERRATO SECONDO UNA GEOMETRIA MOLTO SIMILE ALL'AREA A MEDIA PERICOLOSITA' IDRAULICA PAI

LOCALIZZAZIONE PUNTO CRITICO	
WGS84 UTM 33 N	
COORDINATA X	COORDINATA Y
773340,41	4446953,81



Data rilievo 21/10/2022 Data di Compilazione 21/10/2022



COMUNE DI CUTROFIANO

Settore *PROTEZIONE CIVILE*

poliziamunicipale@comune.cutrofiانو.le.it

minodurante@libero.it

tel.0836 515664



SCHEDA DEL PUNTO CRITICO ALLUVIONE N. 5

ANAGRAFICA PUNTO CRITICO	
CODICE ISTAT COMUNE	075026
CODICE PUNTO	PC
NUMERO PROGRESSIVO	005
LOCALITA'	LIMITE EST VIALE DELLA REPUBBLICA - VIA PALERMO
TAVOLA	CARTOGRAFIA DELLO SCENARIO DI EVENTO DA ALLUVIONE N. 075026_EA - TAV.9

INFORMAZIONI IDROGRAFIA DEL PUNTO CRITICO				
TIPOLOGIA PUNTO CRITICO	AREA DEPRESSA VIALE DELLA REPUBBLICA VIA PALERMO		SIMBOLOGIA	C5
BACINO IDROGRAFICO	CORSO D'ACQUA		FORME CARSIICHE	
CANALE PISCOPIO	TIPOLOGIA	NOME	TIPOLOGIA	NOME
	LAMA		DOLINE	
RETICOLO PRINCIPALE	GRAVINA		INGHIOTTITOI	
RETICOLO SECONDARIO	X	TORRENTE	CANALE SIGNORELLA /SCACCIATO	VORE
CANALE DI BONIFICA	FIUME		POZZI DI CROLLO	

POSSIBILI EFFETTI
AREA LEGGERMENTE DEPRESSA RISPETTO ALLE AREE CIRCOSTANTI CHE ERA ATTRAVERSATA ORIGINARIAMENTE DALL'ALVEO PRIMA DELLA REALIZZAZIONE DI VIA SANDRO PERTINI E DELLA DEVIAZIONE DEL CANALE SULLA SUDETTA STRADA. IN OCCASIONE DI EVENTI PLUVIOMETRICI DI INTENSITA' TALE DA METTERE IN PRESSIONE LE CANALIZZAZIONI PRESENTI SU VIA ASCOLI E VIA PERTINI, LE ACQUE DEFLUISCONO IN SUPERFICIE DA VIA BENEVENTO ALLAGANDO COMPLETAMENTE TALE AREA E QUELLE LIMITROFE.

LOCALIZZAZIONE PUNTO CRITICO	
WGS84 UTM 33 N	
COORDINATA X	COORDINATA Y
773262,83	4447056,59



Data rilievo 21/10/2022 Data di Compilazione 21/10/2022



COMUNE DI CUTROFIANO

Settore *PROTEZIONE CIVILE*

poliziamunicipale@comune.cutrofiانو.le.it

minodurante@libero.it

tel.0836 515664



SCHEDA DEL PUNTO CRITICO ALLUVIONE N. 6

ANAGRAFICA PUNTO CRITICO	
CODICE ISTAT COMUNE	075026
CODICE PUNTO	PC
NUMERO PROGRESSIVO	006
LOCALITA'	PIAZZA GRAMSCI
TAVOLA	CARTOGRAFIA DELLO SCENARIO DI EVENTO DA ALLUVIONE N. 075026_EA - TAV.9

INFORMAZIONI IDROGRAFIA DEL PUNTO CRITICO					
TIPOLOGIA PUNTO CRITICO		AREA DEPRESSA PIAZZA GRAMSCI		SIMBOLOGIA	
				C6	
BACINO IDROGRAFICO		CORSO D'ACQUA		FORME CARSIICHE	
CANALE PISCOPIO		TIPOLOGIA	NOME	TIPOLOGIA	NOME
		LAMA		DOLINE	
RETICOLO PRINCIPALE		GRAVINA		INGHIOTTITOI	
RETICOLO SECONDARIO	X	TORRENTE	CANALE SIGNORELLA /SCACCIATO	VORE	
CANALE DI BONIFICA		FIUME		POZZI DI CROLLO	

POSSIBILI EFFETTI
AREA LEGGERMENTE DEPRESSA RISPETTO ALLE AREE CIRCOSTANTI CHE ERA ATTRAVERSATA ORIGINARIAMENTE DALL'ALVEO PRIMA DELLA REALIZZAZIONE DI VIA SANDRO PERTINI E DELLA DEVIAZIONE DEL CANALE SULLA SUDETTA STRADA. IN OCCASIONE DI EVENTI PLUVIOMETRICI DI INTENSITA' TALE DA METTERE IN PRESSIONE LE CANALIZZAZIONI PRESENTI SU VIA ASCOLI E VIA PERTINI, LE ACQUE DEFLUISCONO IN SUPERFICIE SEGUENDO IL VECCHIO ANDAMENTO DELL'ALVEO, ALLAGANDO COMPLETAMENTE TALE AREA E QUELLE LIMITROFE E CONFLUENDO NEL VANO INTERRATO DEL FABBRICATO SITO POCO A NORD DEL PUNTO CRITICO, PER POI IMMETTERSI NEL SUCCESSIVO TRATTO DEL CANALE NON TOMBATO.

LOCALIZZAZIONE PUNTO CRITICO	
WGS84 UTM 33 N	
COORDINATA X	COORDINATA Y
773220,40	4447152,74



Data rilievo 21/10/2022 Data di Compilazione 21/10/2022



COMUNE DI CUTROFIANO

Settore *PROTEZIONE CIVILE*

poliziamunicipale@comune.cutrofiano.le.it

minodurante@libero.it

tel.0836 515664



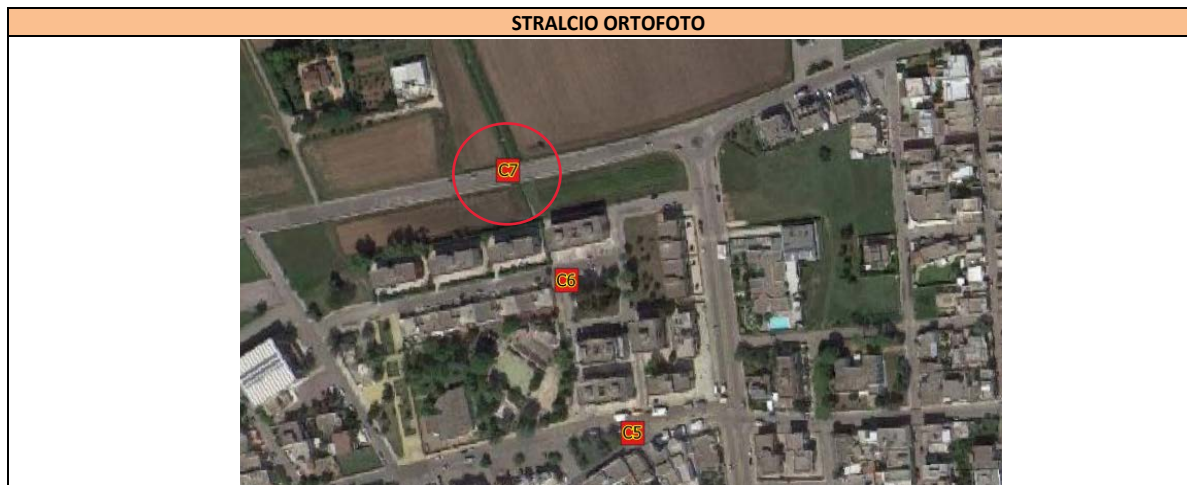
SCHEDA DEL PUNTO CRITICO ALLUVIONE N. 7

ANAGRAFICA PUNTO CRITICO	
CODICE ISTAT COMUNE	075026
CODICE PUNTO	PC
NUMERO PROGRESSIVO	007
LOCALITA'	VIA MONTALE
TAVOLA	CARTOGRAFIA DELLO SCENARIO DI EVENTO DA ALLUVIONE N. 075026_EA - TAV.9

INFORMAZIONI IDROGRAFIA DEL PUNTO CRITICO					
TIPOLOGIA PUNTO CRITICO		ATTRAVERSAMENTO STRADALE VIA MONTALE CANALE SCACCIATO		SIMBOLOGIA	C7
BACINO IDROGRAFICO		CORSO D'ACQUA		FORME CARSIICHE	
CANALE PISCOPIO		TIPOLOGIA	NOME	TIPOLOGIA	NOME
		LAMA		DOLINE	
RETICOLO PRINCIPALE		GRAVINA		INGHIOTTITOI	
RETICOLO SECONDARIO	X	TORRENTE	CANALE SIGNORELLA /SCACCIATO	VORE	
CANALE DI BONIFICA		FIUME		POZZI DI CROLLO	

POSSIBILI EFFETTI	
ATTRAVERSAMENTO STRADALE REALIZZATO CON DUE TUBAZIONI IN CLS AFFIANCATE, DIAMETRO 1000 MM, CHE IN CASO DI EVENTI PLUVIOMETRICI INTENSI E CONCENTRATI NEL TEMPO RISULTANO SOTTODIMENSIONATE. E' SEGUITO DA ALTRI ATTRAVERSAMENTI A SERVIZIO DEI FONDI AGRICOLI SITI A NORD CHE POSSONO OSTACOLARE IL DEFLUSSO E PROVOCARE ALLAGAMENTI DELLA STRADA E DELLE CAMPAGNE CIRCOSTANTI IN CASO DI CANALE IN PIENA.	

LOCALIZZAZIONE PUNTO CRITICO	
WGS84 UTM 33 N	
COORDINATA X	COORDINATA Y
773183,26	4447222,36



Data rilievo 21/10/2022 Data di Compilazione 21/10/2022



COMUNE DI CUTROFIANO

Settore *PROTEZIONE CIVILE*

poliziamunicipale@comune.cutrofiانو.le.it

minodurante@libero.it

tel.0836 515664



SCHEDA DEL PUNTO CRITICO ALLUVIONE N. 8

ANAGRAFICA PUNTO CRITICO	
CODICE ISTAT COMUNE	075026
CODICE PUNTO	PC
NUMERO PROGRESSIVO	008
LOCALITA'	CONTRADA MELI
TAVOLA	CARTOGRAFIA DELLO SCENARIO DI EVENTO DA ALLUVIONE N. 075026_EA - TAV.9

INFORMAZIONI IDROGRAFIA DEL PUNTO CRITICO				
TIPOLOGIA PUNTO CRITICO	ATTRAVERSAMENTO STRADALE CASA MELI CANALE SCACCIATO		SIMBOLOGIA	C8
BACINO IDROGRAFICO	CORSO D'ACQUA		FORME CARSIICHE	
CANALE PISCOPIO	TIPOLOGIA	NOME	TIPOLOGIA	NOME
	LAMA		DOLINE	
RETICOLO PRINCIPALE		GRAVINA	INGHIOTTITOI	
RETICOLO SECONDARIO	X	TORRENTE	VORE	
CANALE DI BONIFICA		FIUME	POZZI DI CROLLO	

POSSIBILI EFFETTI
ATTRAVERSAMENTO STRADALE REALIZZATO CON DUE TUBAZIONI IN CLS AFFIANCATE, DIAMETRO 1000 MM, CHE IN CASO DI EVENTI PLUVIOMETRICI INTENSI E CONCENTRATI NEL TEMPO RISULTANO SOTTODIMENSIONATE. E' SEGUITO DA ALTRI ATTRAVERSAMENTI A SERVIZIO DEI FONDI AGRICOLI SITI A NORD CHE POSSONO OSTACOLARE IL DEFLUSSO E PROVOCARE ALLAGAMENTI DELLA STRADA E DELLE CAMPAGNE CIRCOSTANTI IN CASO DI CANALE IN PIENA.

LOCALIZZAZIONE PUNTO CRITICO	
WGS84 UTM 33 N	
COORDINATA X	COORDINATA Y
773361,06	4447698,47



Data rilievo 21/10/2022 Data di Compilazione 21/10/2022



COMUNE DI CUTROFIANO

Settore *PROTEZIONE CIVILE*

poliziamunicipale@comune.cutrofiano.le.it

minodurante@libero.it

tel.0836 515664



SCHEDA DEL PUNTO CRITICO ALLUVIONE N. 9

ANAGRAFICA PUNTO CRITICO	
CODICE ISTAT COMUNE	075026
CODICE PUNTO	PC
NUMERO PROGRESSIVO	009
LOCALITA'	STRADA COMUNALE MASSERIA CONGEDO
TAVOLA	CARTOGRAFIA DELLO SCENARIO DI EVENTO DA ALLUVIONE N. 075026_EA - TAV.9

INFORMAZIONI IDROGRAFIA DEL PUNTO CRITICO					
TIPOLOGIA PUNTO CRITICO		AREA DEPRESSA MASSERIA CONGEDO		SIMBOLOGIA	C9
BACINO IDROGRAFICO		CORSO D'ACQUA		FORME CARSIICHE	
CANALE PISCOPIO		TIPOLOGIA	NOME	TIPOLOGIA	NOME
		LAMA		DOLINE	
RETICOLO PRINCIPALE		GRAVINA		INGHIOTTITOI	
RETICOLO SECONDARIO	X	TORRENTE	IMPLUVIO SENZA NOME	VORE	
CANALE DI BONIFICA		FIUME		POZZI DI CROLLO	

POSSIBILI EFFETTI	
AREA DEPRESSA RISPETTO ALLE ZONE CIRCOSTANTI CHE ERA ATTRAVERSATA ORIGINARIAMENTE DA UN PICCOLO ALVEO, ORA SCOMPARSO, CHE PROBABILMENTE CONFLUIVA NEL CANALE SIGNORELLA/SCACCIATO. MARGINALMENTE A QUESTO PICCOLO BACINO E' PRESENTE LA VORAGINE DI MASSERIA CONGEDO, PARZIALMENTE OCCLUSA, CHE SVOLGE LA SUA FUNZIONE SOLO QUANDO L'INTERA AREA DEPRESSA SI ALLAGA. IN TAL CASO LA STRADA COMUNALE NON E' PERCORRIBILE ED ALCUNI FABBRICATI RIMANGONO ISOLATI.	

LOCALIZZAZIONE PUNTO CRITICO	
WGS84 UTM 33 N	
COORDINATA X	COORDINATA Y
773627,53	4447904,68



Data rilievo 21/10/2022 Data di Compilazione 21/10/2022



COMUNE DI CUTROFIANO

Settore *PROTEZIONE CIVILE*

poliziamunicipale@comune.cutrofiano.le.it

minodurante@libero.it

tel.0836 515664



SCHEDA DEL PUNTO CRITICO ALLUVIONE N. 10

ANAGRAFICA PUNTO CRITICO	
CODICE ISTAT COMUNE	075026
CODICE PUNTO	PC
NUMERO PROGRESSIVO	0010
LOCALITA'	STRADA PROVINCIALE 49
TAVOLA	CARTOGRAFIA DELLO SCENARIO DI EVENTO DA ALLUVIONE N. 075026_EA - TAV.9

INFORMAZIONI IDROGRAFIA DEL PUNTO CRITICO				
TIPOLOGIA PUNTO CRITICO	ATTRAVERSAMENTO STRADALE SP 49 CANALE SCACCIATO		SIMBOLOGIA	C10
BACINO IDROGRAFICO	CORSO D'ACQUA		FORME CARSIICHE	
CANALE PISCOPIO	TIPOLOGIA	NOME	TIPOLOGIA	NOME
	LAMA		DOLINE	
RETICOLO PRINCIPALE	GRAVINA		INGHIOTTITOI	
RETICOLO SECONDARIO	X	TORRENTE	CANALE SIGNORELLA /SCACCIATO	VORE
CANALE DI BONIFICA	FIUME		POZZI DI CROLLO	

POSSIBILI EFFETTI
ATTRAVERSAMENTO STRADALE REALIZZATO CON STRUTTURA MISTA PIETRA/CALCESTRUZZO CHE IN CASO DI EVENTI PLUVIOMETRICI INTENSI E CONCENTRATI NEL TEMPO RISULTA SOTTODIMENSIONATO. IN CASO DI PORTATE ELEVATE OSTACOLA IL DEFLUSSO PROVOCANDO ALLAGAMENTI A MONTE DELLA SP49 CHE POSSONO INTERESSARE ALCUNI FABBRICATI.

LOCALIZZAZIONE PUNTO CRITICO	
WGS84 UTM 33 N	
COORDINATA X	COORDINATA Y
773282,28	4448101,90



Data rilievo 21/10/2022 Data di Compilazione 21/10/2022



COMUNE DI CUTROFIANO

Settore *PROTEZIONE CIVILE*

poliziamunicipale@comune.cutrofiانو.le.it

minodurante@libero.it

tel.0836 515664



SCHEDA DEL PUNTO CRITICO ALLUVIONE N. 11

ANAGRAFICA PUNTO CRITICO	
CODICE ISTAT COMUNE	075026
CODICE PUNTO	PC
NUMERO PROGRESSIVO	011
LOCALITA'	MASSERIA NEVIERA PICCOLA
TAVOLA	CARTOGRAFIA DELLO SCENARIO DI EVENTO DA ALLUVIONE N. 075026_EA - TAV.9

INFORMAZIONI IDROGRAFIA DEL PUNTO CRITICO				
TIPOLOGIA PUNTO CRITICO	AREA DEPRESSA MASSERIA NEVIERA PICCOLA		SIMBOLOGIA	C11
BACINO IDROGRAFICO	CORSO D'ACQUA		FORME CARSIICHE	
CANALE PISCOPIO	TIPOLOGIA	NOME	TIPOLOGIA	NOME
	LAMA		DOLINE	
RETICOLO PRINCIPALE	GRAVINA		INGHIOTTITTOI	
RETICOLO SECONDARIO	X	LIEVE IMPLUVIO SENZA NOME	VORE	
CANALE DI BONIFICA	FIUME		POZZI DI CROLLO	

POSSIBILI EFFETTI
AREA DEPRESSA RISPETTO ALLE ZONE CIRCOSTANTI CHE ERA ATTRAVERSATA ORIGINARIAMENTE DA UN PICCOLO ALVEO, ORA SCOMPARSO, CHE PROBABILMENTE CONFLUIVA NELLA VORAGINE DI MASSERIA CONGEDO E NEL CANALE SIGNORELLA/SCACCIATO. IN CASO DI PIOGGE INTENSE E CONCENTRATE NEL TEMPO ED IN CASO DI ESONDAZIONE DEL VICINO CANALE PISCOPIO SI CREA UN MARCATO RUSCELLAMENTO SUPERFICIALE CON TIRANTE DI ALCUNI DECIMETRI E DIREZIONE VERSO LA SUDETTA VORAGINE E VERSO L'ADIACENTE AREA DEPRESSA.

LOCALIZZAZIONE PUNTO CRITICO	
WGS84 UTM 33 N	
COORDINATA X	COORDINATA Y
773874,20	4447748,19



Data rilievo 21/10/2022 Data di Compilazione 21/10/2022



COMUNE DI CUTROFIANO

Settore *PROTEZIONE CIVILE*

poliziamunicipale@comune.cutrofiانو.le.it

minodurante@libero.it

tel.0836 515664



SCHEDA DEL PUNTO CRITICO ALLUVIONE N. 12

ANAGRAFICA PUNTO CRITICO	
CODICE ISTAT COMUNE	075026
CODICE PUNTO	PC
NUMERO PROGRESSIVO	012
LOCALITA'	VIA XXV APRILE- VIA MARTIRI D'OTRANTO -VIA KENNEDY - VIA MONTALE
TAVOLA	CARTOGRAFIA DELLO SCENARIO DI EVENTO DA ALLUVIONE N. 075026_EA - TAV.9

INFORMAZIONI IDROGRAFIA DEL PUNTO CRITICO					
TIPOLOGIA PUNTO CRITICO		RETE FOGNARIA VIE XXV APRILE- MARTIRI D'OTRANTO -KENNEDY		SIMBOLOGIA	
				C12	
BACINO IDROGRAFICO		CORSO D'ACQUA		FORME CARSIICHE	
CANALE POZZO DOLCE		TIPOLOGIA	NOME	TIPOLOGIA	NOME
		LAMA		DOLINE	
RETICOLO PRINCIPALE		GRAVINA		INGHIOTTITOI	
RETICOLO SECONDARIO	X	TORRENTE	CANALE POZZO DOLCE	VORE	
CANALE DI BONIFICA		FIUME		POZZI DI CROLLO	

POSSIBILI EFFETTI
RETE FOGNARIA PLUVIALE DELLA PARTE OCCIDENTALE DEL CENTRO ABITATO CHE IN PARTE SI SOVRAPPONE AD UN ANTICO CANALE DI CUI RESTA LA PARTE FINALE PRESENTE A NORD DI VIA MONTALE E DENOMINATA CANALE POZZO DOLCE. LA CONDOTTA RISULTA NOTEVOLMENTE SOTTODIMENSIONATA RISPETTO AI RECENTI EVENTI PLUVIOMETRICI E RISPETTO ALLA DIMENSIONE DEL BACINO SOTTOSO; PERTANTO NEL CASO DI EVENTI INTENSI E CONCENTRATI NEL TEMPO IL VELOCE DEFLUSSO AVVIENE LUNGO LE SUDDETTE STRADE CON TIRANTI PARI A 30-40 CM E ALTO RISCHIO DI ALLAGAMENTO DEI FABBRICATI A PIANO TERRA (SULLE STRADE, FORTUNATAMENTE, NON SONO PRESENTI ACCESSI DIRETTI A VANI INTERRATI.)

LOCALIZZAZIONE PUNTO CRITICO	
WGS84 UTM 33 N	
COORDINATA X	COORDINATA Y
772515,80	4446704,79



Data rilievo 21/10/2022 Data di Compilazione 21/10/2022



COMUNE DI CUTROFIANO

Settore *PROTEZIONE CIVILE*

poliziamunicipale@comune.cutrofiano.le.it

minodurante@libero.it

tel.0836 515664



SCHEDA DEL PUNTO CRITICO ALLUVIONE N. 13

ANAGRAFICA PUNTO CRITICO	
CODICE ISTAT COMUNE	075026
CODICE PUNTO	PC
NUMERO PROGRESSIVO	013
LOCALITA'	VIA ARADEO
TAVOLA	CARTOGRAFIA DELLO SCENARIO DI EVENTO DA ALLUVIONE N. 075026_EA - TAV.9

INFORMAZIONI IDROGRAFIA DEL PUNTO CRITICO					
TIPOLOGIA PUNTO CRITICO	AREA DEPRESSA ROTATORIA VIA ARADEO			SIMBOLOGIA	C13
BACINO IDROGRAFICO	CORSO D'ACQUA		FORME CARSICHE		
CANALE POZZO DOLCE	TIPOLOGIA	NOME	TIPOLOGIA	NOME	
	LAMA		DOLINE		
RETICOLO PRINCIPALE	GRAVINA		INGHIOTTITTOI		
RETICOLO SECONDARIO	X	TORRENTE	VORE		
CANALE DI BONIFICA	FIUME		POZZI DI CROLLO		

POSSIBILI EFFETTI	
AREA LEGGERMENTE DEPRESSA ALL'INGRESSO DEL CENTRO ABITATO DA ARADEO. LE ACQUE PROVENIENTI DALL'ABITATO E DA VIA D'ACQUARICA DEFLUISCONO CON DIFFICOLTA' TRAMITE UN CANALE ARTIFICIALE CHE COSTEGGIA LA STRADA PROVINCIALE VERSO IL CANALE MESCIAUNNA. L'ALLAGAMENTO CHE SI GENERA BLOCCA L'ACCESSO E L'USCITA DAL CENTRO ABITATO	

LOCALIZZAZIONE PUNTO CRITICO		
WGS84 UTM 33 N		
COORDINATA X		COORDINATA Y
772307,99		4446609,67



Data rilievo 21/10/2022 Data di Compilazione 21/10/2022



COMUNE DI CUTROFIANO

Settore *PROTEZIONE CIVILE*

poliziamunicipale@comune.cutrofiano.le.it

minodurante@libero.it

tel.0836 515664



SCHEDA DEL PUNTO CRITICO ALLUVIONE N. 14

ANAGRAFICA PUNTO CRITICO	
CODICE ISTAT COMUNE	075026
CODICE PUNTO	PC
NUMERO PROGRESSIVO	014
LOCALITA'	VIA EUGENIO MONTALE
TAVOLA	CARTOGRAFIA DELLO SCENARIO DI EVENTO DA ALLUVIONE N. 075026_EA - TAV.9

INFORMAZIONI IDROGRAFIA DEL PUNTO CRITICO					
TIPOLOGIA PUNTO CRITICO		IMMISSIONE RETE FOGNARIA PLUVIALE - CANALE POZZO DOLCE		SIMBOLOGIA	
				C14	
BACINO IDROGRAFICO		CORSO D'ACQUA		FORME CARSIICHE	
CANALE POZZO DOLCE		TIPOLOGIA	NOME	TIPOLOGIA	NOME
		LAMA		DOLINE	
RETICOLO PRINCIPALE		GRAVINA		INGHIOTTITOI	
RETICOLO SECONDARIO	X	TORRENTE	CANALE POZZO DOLCE	VORE	
CANALE DI BONIFICA		FIUME		POZZI DI CROLLO	

POSSIBILI EFFETTI	
RETE FOGNARIA PLUVIALE DELLA PARTE OCCIDENTALE DEL CENTRO ABITATO CHE IN PARTE SI SOVRAPPONE AD UN ANTICO CANALE DI CUI RESTA LA PARTE FINALE PRESENTE A NORD DI VIA MONTALE E DENOMINATA CANALE POZZO DOLCE. LA CONDOTTA RISULTA NOTEVOLMENTE SOTTODIMENSIONATA RISPETTO AI RECENTI EVENTI PLUVIOMETRICI E RISPETTO ALLA DIMENSIONE DEL BACINO SOTTOSO; PERTANTO NEL CASO DI EVENTI INTENSI E CONCENTRATI NEL TEMPO IL VELOCE DEFLUSSO AVVIENE LUNGO LE STRADE (VEDI C12). NEL PUNTO CONSIDERATO AVVIENE L'IMMISSIONE DELLA TUBAZIONE FOGNARIA E L'IMMISSIONE DELLE ACQUE CHE SCORRONO LUNGO LE STRADE NELL'ALVEO ORIGINARIO, CON FORMAZIONE DI UNA ESTESA AREA TEMPORANEAMENTE ALLAGATA VISTO IL VELOCE DEFLUSSO.	

LOCALIZZAZIONE PUNTO CRITICO	
WGS84 UTM 33 N	
COORDINATA X	COORDINATA Y
772428,67	4446909,39



Data rilievo 21/10/2022 Data di Compilazione 21/10/2022



COMUNE DI CUTROFIANO

Settore *PROTEZIONE CIVILE*

poliziamunicipale@comune.cutrofiانو.le.it

minodurante@libero.it

tel.0836 515664



SCHEDA DEL PUNTO CRITICO ALLUVIONE N. 15

ANAGRAFICA PUNTO CRITICO	
CODICE ISTAT COMUNE	075026
CODICE PUNTO	PC
NUMERO PROGRESSIVO	015
LOCALITA'	STRADA PROVINCIALE 198
TAVOLA	CARTOGRAFIA DELLO SCENARIO DI EVENTO DA ALLUVIONE N. 075026_EA - TAV.9

INFORMAZIONI IDROGRAFIA DEL PUNTO CRITICO					
TIPOLOGIA PUNTO CRITICO			BRUSCO CAMBIO DI DIREZIONE CANALE SIGNORELLA/SCACCIATO SP198		SIMBOLOGIA
					C15
BACINO IDROGRAFICO		CORSO D'ACQUA		FORME CARSIICHE	
CANALE PISCOPIO		TIPOLOGIA	NOME	TIPOLOGIA	NOME
		LAMA		DOLINE	
RETICOLO PRINCIPALE		GRAVINA		INGHIOTTITOI	
RETICOLO SECONDARIO	X	TORRENTE	CANALE SIGNORELLA/SCACCIATO	VORE	
CANALE DI BONIFICA		FIUME		POZZI DI CROLLO	

POSSIBILI EFFETTI	
BRUSCA DEVIAZIONE DEL CANALE SIGNORELLA/SCACCIATO, NEI PRESSI DELLA STRADA PROVINCIALE 198, CON LA QUALE IL CANALE SI AFFIANCA ALLA STRADA IN DIREZIONE DELLA CONFLUENZA DELLO STESSO IN UN SINKHOLE DA CROLLO DI CAVITA' ANTROPICA IPOGEA (VEDI C1). IN ALCUNI EVENTI METEORICI INTENSI, SOPRATTUTTO NEL CASO DI ALVEO OCCLUSO O OCCUPATO DA VEGETAZIONE E RIFIUTI, LE ACQUE TRACIMANO SCORRENDO SULLA STRADA PROVINCIALE E RENDENDO PERICOLOSA LA CIRCOLAZIONE LUNGO UN TRATTO NASCOSTO DA CURVE SIA A NORD CHE A SUD.	

LOCALIZZAZIONE PUNTO CRITICO		
WGS84 UTM 33 N		
COORDINATA X	COORDINATA Y	
772874,26	4445313,34	



Data rilievo 21/10/2022 Data di Compilazione 21/10/2022



COMUNE DI CUTROFIANO

Settore *PROTEZIONE CIVILE*

poliziamunicipale@comune.cutrofiano.le.it

minodurante@libero.it

tel.0836 515664



SCHEDA DEL PUNTO CRITICO ALLUVIONE N. 16

ANAGRAFICA PUNTO CRITICO	
CODICE ISTAT COMUNE	075026
CODICE PUNTO	PC
NUMERO PROGRESSIVO	016
LOCALITA'	SP 363 CUTROFIANO-MAGLIE
TAVOLA	CARTOGRAFIA DELLO SCENARIO DI EVENTO DA ALLUVIONE N. 075026_EA - TAV.9

INFORMAZIONI IDROGRAFIA DEL PUNTO CRITICO					
TIPOLOGIA PUNTO CRITICO		ATTRAVERSAMENTO STRADALE SP 363 CANALE PISCOPIO		SIMBOLOGIA	C16
BACINO IDROGRAFICO		CORSO D'ACQUA		FORME CARSIICHE	
CANALE PISCOPIO		TIPOLOGIA	NOME	TIPOLOGIA	NOME
		LAMA		DOLINE	
RETICOLO PRINCIPALE	X	GRAVINA		INGHIOTTITTOI	
RETICOLO SECONDARIO		TORRENTE	CANALE PISCOPIO	VORE	
CANALE DI BONIFICA		FIUME		POZZI DI CROLLO	

POSSIBILI EFFETTI	
ATTRAVERSAMENTO DELLA STRADA PROVINCIALE 363 SUL CANALE PISCOPIO CHE, IN CASO DI SCARSA PULIZIA DELL'ALVEO ED ABBONDANTE RIGOGLIOSITA' DEL CANNETO CHE OCCUPA LE SPONDE, ALLAGA IL CIRCOSTANTE ULIVETO, OGGI QUASI COMPLETAMENTE SECCO, SINO A COLMARLO. IL SUDDETTO ULIVETO FUNGE DA BACINO DI LAMINAZIONE NATURALE ED AL SUO COLMAMENTO LE ACQUE INVADONO LA SEDE STRADALE IMPEDENDO COMPLETAMENTE LA CIRCOLAZIONE .	

LOCALIZZAZIONE PUNTO CRITICO		
WGS84 UTM 33 N		
COORDINATA X		COORDINATA Y
775015,79		4446548,73



Data rilievo 21/10/2022 Data di Compilazione 21/10/2022



COMUNE DI CUTROFIANO

Settore *PROTEZIONE CIVILE*

poliziamunicipale@comune.cutrofiano.le.it

minodurante@libero.it

tel.0836 515664



SCHEDA DEL PUNTO CRITICO ALLUVIONE N. 17

ANAGRAFICA PUNTO CRITICO	
CODICE ISTAT COMUNE	075026
CODICE PUNTO	PC
NUMERO PROGRESSIVO	017
LOCALITA'	SP 49 CUTROFIANO- CORIGLIANO
TAVOLA	CARTOGRAFIA DELLO SCENARIO DI EVENTO DA ALLUVIONE N. 075026_EA - TAV.9

INFORMAZIONI IDROGRAFIA DEL PUNTO CRITICO					
TIPOLOGIA PUNTO CRITICO		ATTRAVERSAMENTO STRADALE SP 49 CANALE PISCOPIO		SIMBOLOGIA	C17
BACINO IDROGRAFICO		CORSO D'ACQUA		FORME CARSIICHE	
CANALE PISCOPIO		TIPOLOGIA	NOME	TIPOLOGIA	NOME
		LAMA		DOLINE	
RETICOLO PRINCIPALE	X	GRAVINA		INGHIOTTITOI	
RETICOLO SECONDARIO		TORRENTE	CANALE PISCOPIO	VORE	
CANALE DI BONIFICA		FIUME		POZZI DI CROLLO	

POSSIBILI EFFETTI	
ATTRAVERSAMENTO DELLA STRADA PROVINCIALE 49 SUL CANALE PISCOPIO. LA SEZIONE DELL'ATTRAVERSAMENTO NON E' ADEGUATA ALLE PORTATE GENERATE DA EVENTI PLUVIOMETRICI INTENSI E CONCENTRATI NEL TEMPO E PERTANTO A MONTE DELLA SP SI GENERA UN ALLAGAMENTO CHE TALVOLTA POTREBBE INTERESSARE LA SEDE STRADALE. SI SEGNALANO POSSIBILI ALLAGAMENTI SIA A MONTE MA SOPRATTUTTO A VALLE DEL SITO (ZONA ARTIGIANALE) PER L'INADEGUATA SEZIONE DEL CANALE.	

LOCALIZZAZIONE PUNTO CRITICO	
WGS84 UTM 33 N	
COORDINATA X	COORDINATA Y
774237,01	4448624,70



Data rilievo 21/10/2022 Data di Compilazione 21/10/2022



COMUNE DI CUTROFIANO

Settore *PROTEZIONE CIVILE*

poliziamunicipale@comune.cutrofiانو.le.it

minodurante@libero.it

tel.0836 515664



SCHEDA DEL PUNTO CRITICO ALLUVIONE N. 18

ANAGRAFICA PUNTO CRITICO	
CODICE ISTAT COMUNE	075026
CODICE PUNTO	PC
NUMERO PROGRESSIVO	018
LOCALITA'	SP 363 ARADEO - CUTROFIANO
TAVOLA	CARTOGRAFIA DELLO SCENARIO DI EVENTO DA ALLUVIONE N. 075026_EA - TAV.9

INFORMAZIONI IDROGRAFIA DEL PUNTO CRITICO					
TIPOLOGIA PUNTO CRITICO		ATTRAVERSAMENTO STRADALE SP 363 CANALE MESCIANNA		SIMBOLOGIA	C18
BACINO IDROGRAFICO		CORSO D'ACQUA		FORME CARSIICHE	
CANALE ASSO		TIPOLOGIA	NOME	TIPOLOGIA	NOME
		LAMA		DOLINE	
RETICOLO PRINCIPALE	X	GRAVINA		INGHIOTTITTOI	
RETICOLO SECONDARIO		TORRENTE	CANALE MESCIANNA	VORE	
CANALE DI BONIFICA		FIUME		POZZI DI CROLLO	

POSSIBILI EFFETTI	
ATTRAVERSAMENTO DELLA STRADA PROVINCIALE 363 SUL CANALE MESCIANNA - ASSO CHE, IN CASO DI SCARSA PULIZIA DELL'ALVEO ED ABBONDANTE RIGOGLIOSITA' DEL CANNETO CHE OCCUPA LE SPONDE, ALLAGA LE AREE CIRCOSTANTI E LA SEDE STRADALE IMPEDENDO COMPLETAMENTE LA CIRCOLAZIONE .	

LOCALIZZAZIONE PUNTO CRITICO		
WGS84 UTM 33 N		
COORDINATA X		COORDINATA Y
770725,90		4446689,27



Data rilievo 21/10/2022 Data di Compilazione 21/10/2022



COMUNE DI CUTROFIANO

Settore *PROTEZIONE CIVILE*

poliziamunicipale@comune.cutrofiano.le.it

minodurante@libero.it

tel.0836 515664



SCHEDA DEL PUNTO CRITICO ALLUVIONE N. 19

ANAGRAFICA PUNTO CRITICO	
CODICE ISTAT COMUNE	075026
CODICE PUNTO	PC
NUMERO PROGRESSIVO	019
LOCALITA'	SP 363 ARADEO - CUTROFIANO
TAVOLA	CARTOGRAFIA DELLO SCENARIO DI EVENTO DA ALLUVIONE N. 075026_EA - TAV.9

INFORMAZIONI IDROGRAFIA DEL PUNTO CRITICO					
TIPOLOGIA PUNTO CRITICO		ATTRAVERSAMENTO STRADALE SP 363 CANALE SIRGOLE		SIMBOLOGIA	C19
BACINO IDROGRAFICO		CORSO D'ACQUA		FORME CARSIICHE	
CANALE ASSO		TIPOLOGIA	NOME	TIPOLOGIA	NOME
		LAMA		DOLINE	
RETICOLO PRINCIPALE	X	GRAVINA		INGHIOTTITOI	
RETICOLO SECONDARIO		TORRENTE	CANALE SIRGOLE	VORE	
CANALE DI BONIFICA		FIUME		POZZI DI CROLLO	

POSSIBILI EFFETTI	
ATTRAVERSAMENTO DELLA STRADA PROVINCIALE 363 SUL CANALE SIRGOLE CHE, IN CASO DI SCARSA PULIZIA DELL'ALVEO ED ABBONDANTE RIGOGLIOSITA' DEL CANNETO CHE OCCUPA LE SPONDE, ALLAGA LE AREE CIRCOSTANTI E LA SEDE STRADALE IMPEDENDO COMPLETAMENTE LA CIRCOLAZIONE .	

LOCALIZZAZIONE PUNTO CRITICO	
WGS84 UTM 33 N	
COORDINATA X	COORDINATA Y
770043,28	4446721,22



Data rilievo 21/10/2022 Data di Compilazione 21/10/2022



COMUNE DI CUTROFIANO

Settore *PROTEZIONE CIVILE*

poliziamunicipale@comune.cutrofiانو.le.it

minodurante@libero.it

tel.0836 515664



SCHEDA DEL PUNTO CRITICO ALLUVIONE N. 20

ANAGRAFICA PUNTO CRITICO	
CODICE ISTAT COMUNE	075026
CODICE PUNTO	PC
NUMERO PROGRESSIVO	020
LOCALITA'	MARSELLONA
TAVOLA	CARTOGRAFIA DELLO SCENARIO DI EVENTO DA ALLUVIONE N. 075026_EA - TAV.9

INFORMAZIONI IDROGRAFIA DEL PUNTO CRITICO				
TIPOLOGIA PUNTO CRITICO	PUNTO CRITICO VORA MARSELLONA		SIMBOLOGIA	C20
BACINO IDROGRAFICO	CORSO D'ACQUA		FORME CARSIICHE	
CANALE ASSO	TIPOLOGIA	NOME	TIPOLOGIA	NOME
	LAMA		DOLINE	
RETICOLO PRINCIPALE	X	GRAVINA	INGHIOTTITOI	VORA MARSELLONA
RETICOLO SECONDARIO		TORRENTE	VORE	
CANALE DI BONIFICA		FIUME	POZZI DI CROLLO	

POSSIBILI EFFETTI
LA VORAGINE MARSELLONA E' IL RECAPITO FINALE DEL CANALE SIRGOLE. IN OCCASIONE DI PORTATE ELEVATE CHE LA VORAGINE NON RIESCE A DRENARE LE ACQUE SUPERANO LA VORAGINE PROSEGUENDO IN DIREZIONE NORD-OVEST E DEFLUISCONO, ATTRAVERSO DUE CANALI CHE COSTEGGIANO UNA STRADA COMUNALE E LA STRADA STESSA, VERSO IL CANALE ASSO PROVOCANDO NOTEVOLI ALLAGAMENTI IN TUTTE LE AREE ATTRAVERSATE.

LOCALIZZAZIONE PUNTO CRITICO	
WGS84 UTM 33 N	
COORDINATA X	COORDINATA Y
768786,51	4447971,20



Data rilievo 21/10/2022 Data di Compilazione 21/10/2022



COMUNE DI CUTROFIANO

Settore *PROTEZIONE CIVILE*

poliziamunicipale@comune.cutrofiano.le.it

minodurante@libero.it

tel.0836 515664



SCHEDA DEL PUNTO CRITICO ALLUVIONE N. 21

ANAGRAFICA PUNTO CRITICO	
CODICE ISTAT COMUNE	075026
CODICE PUNTO	PC
NUMERO PROGRESSIVO	021
LOCALITA'	SP 363 ARADEO - CUTROFIANO
TAVOLA	CARTOGRAFIA DELLO SCENARIO DI EVENTO DA ALLUVIONE N. 075026_EA - TAV.9

INFORMAZIONI IDROGRAFIA DEL PUNTO CRITICO					
TIPOLOGIA PUNTO CRITICO		ATTRAVERSAMENTO STRADALE SP 363 CANALE CONTATORE/MONT.		SIMBOLOGIA	C21
BACINO IDROGRAFICO		CORSO D'ACQUA		FORME CARSIICHE	
CANALE ASSO		TIPOLOGIA	NOME	TIPOLOGIA	NOME
		LAMA		DOLINE	
RETICOLO PRINCIPALE	X	GRAVINA		INGHIOTTITOI	
RETICOLO SECONDARIO		TORRENTE	CANALE CONTATORE-MONTANARA	VORE	
CANALE DI BONIFICA		FIUME		POZZI DI CROLLO	

POSSIBILI EFFETTI	
ATTRAVERSAMENTO DELLA STRADA PROVINCIALE 363 SUL CANALE CONTATORE-MONTANARA CHE, IN CASO DI SCARSA PULIZIA DELL'ALVEO ED ABBONDANTE RIGOGLIOSITA' DEL CANNETO E DELLA VEGETAZIONE CHE OCCUPA LE SPONDE, ALLAGA LE AREE CIRCOSTANTI E LA SEDE STRADALE IMPEDENDO COMPLETAMENTE LA CIRCOLAZIONE .	

LOCALIZZAZIONE PUNTO CRITICO	
WGS84 UTM 33 N	
COORDINATA X	COORDINATA Y
768576,03	4446791,21



Data rilievo _____ 21/10/2022 _____ Data di Compilazione _____ 21/10/2022 _____



COMUNE DI CUTROFIANO

Settore *PROTEZIONE CIVILE*

poliziamunicipale@comune.cutrofiانو.le.it

minodurante@libero.it

tel.0836 515664



SCHEDA DEL PUNTO CRITICO ALLUVIONE N. 22

ANAGRAFICA PUNTO CRITICO	
CODICE ISTAT COMUNE	075026
CODICE PUNTO	PC
NUMERO PROGRESSIVO	022
LOCALITA'	VIA VICINALE PETRORE GRANDE
TAVOLA	CARTOGRAFIA DELLO SCENARIO DI EVENTO DA ALLUVIONE N. 075026_EA - TAV.9

INFORMAZIONI IDROGRAFIA DEL PUNTO CRITICO					
TIPOLOGIA PUNTO CRITICO		ATTRAVERSAMENTO STRADALE VIC. PETRORE GR. CAN. PISCOPIO		SIMBOLOGIA	C22
BACINO IDROGRAFICO		CORSO D'ACQUA		FORME CARSIICHE	
CANALE PISCOPIO		TIPOLOGIA	NOME	TIPOLOGIA	NOME
		LAMA		DOLINE	
RETICOLO PRINCIPALE	X	GRAVINA		INGHIOTTITTOI	
RETICOLO SECONDARIO		TORRENTE	CANALE PISCOPIO	VORE	
CANALE DI BONIFICA		FIUME		POZZI DI CROLLO	

POSSIBILI EFFETTI	
ATTRAVERSAMENTO DELLA VICINALE PETRORE GRANDE SUL CANALE PISCOPIO CHE, IN CASO DI SCARSA PULIZIA DELL'ALVEO ED ABBONDANTE RIGOGLIOSITA' DEL CANNETO E DELLA VEGETAZIONE CHE OCCUPA LE SPONDE, ALLAGA LE AREE CIRCOSTANTI E LA SEDE STRADALE IMPEDENDO O RENDENDO DIFFICILE LA CIRCOLAZIONE .	

LOCALIZZAZIONE PUNTO CRITICO	
WGS84 UTM 33 N	
COORDINATA X	COORDINATA Y
774915,24	4444929,01



Data rilievo 21/10/2022 Data di Compilazione 21/10/2022



COMUNE DI CUTROFIANO

Settore *PROTEZIONE CIVILE*

poliziamunicipale@comune.cutrofiانو.le.it

minodurante@libero.it

tel.0836 515664



SCHEDA DEL PUNTO CRITICO ALLUVIONE N. 23

ANAGRAFICA PUNTO CRITICO	
CODICE ISTAT COMUNE	075026
CODICE PUNTO	PC
NUMERO PROGRESSIVO	023
LOCALITA'	CONTRADA FRANICHE - VIA VICINALE SCORRANO
TAVOLA	CARTOGRAFIA DELLO SCENARIO DI EVENTO DA ALLUVIONE N. 075026_EA - TAV.9

INFORMAZIONI IDROGRAFIA DEL PUNTO CRITICO					
TIPOLOGIA PUNTO CRITICO		ATTRAVERSAMENTO STRADALE VIC. SCORRANO-CANALE PISCOPIO		SIMBOLOGIA	C23
BACINO IDROGRAFICO		CORSO D'ACQUA		FORME CARSIICHE	
CANALE PISCOPIO		TIPOLOGIA	NOME	TIPOLOGIA	NOME
		LAMA		DOLINE	
RETICOLO PRINCIPALE	X	GRAVINA		INGHIOTTITTOI	
RETICOLO SECONDARIO		TORRENTE	CANALE PISCOPIO	VORE	
CANALE DI BONIFICA		FIUME		POZZI DI CROLLO	

POSSIBILI EFFETTI	
ATTRAVERSAMENTO DELLA VICINALE SCORRANO SUL CANALE PISCOPIO CHE, IN CASO DI SCARSA PULIZIA DELL'ALVEO ED ABBONDANTE RIGOGLIOSITA' DEL CANNETO E DELLA VEGETAZIONE CHE OCCUPA LE SPONDE, ALLAGA LE AREE CIRCOSTANTI E LA SEDE STRADALE IMPEDENDO O RENDENDO DIFFICILE LA CIRCOLAZIONE.	

LOCALIZZAZIONE PUNTO CRITICO		
WGS84 UTM 33 N		
COORDINATA X		COORDINATA Y
775268,26		4445526,78



Data rilievo _____ 21/10/2022 _____ Data di Compilazione _____ 21/10/2022 _____



COMUNE DI CUTROFIANO

Settore *PROTEZIONE CIVILE*

poliziamunicipale@comune.cutrofiano.le.it

minodurante@libero.it

tel.0836 515664



SCHEDA DEL PUNTO CRITICO ALLUVIONE N. 24

ANAGRAFICA PUNTO CRITICO	
CODICE ISTAT COMUNE	075026
CODICE PUNTO	PC
NUMERO PROGRESSIVO	024
LOCALITA'	CONTRADA FRANCHE
TAVOLA	CARTOGRAFIA DELLO SCENARIO DI EVENTO DA ALLUVIONE N. 075026_EA - TAV.9

INFORMAZIONI IDROGRAFIA DEL PUNTO CRITICO					
TIPOLOGIA PUNTO CRITICO		BRUSCO CAMBIO DI DIREZIONE DELL'ALVEO DEL CANALE PISCOPIO		SIMBOLOGIA	C24
BACINO IDROGRAFICO		CORSO D'ACQUA		FORME CARSIICHE	
CANALE PISCOPIO		TIPOLOGIA	NOME	TIPOLOGIA	NOME
		LAMA		DOLINE	
RETICOLO PRINCIPALE	X	GRAVINA		INGHIOTTITTOI	
RETICOLO SECONDARIO		TORRENTE	CANALE PISCOPIO	VORE	
CANALE DI BONIFICA		FIUME		POZZI DI CROLLO	

POSSIBILI EFFETTI	
BRUSCA DEVIAZIONE DEL CANALE PISCOPIO CERTAMENTE DI ORIGINE ANTROPICA E SUCCESSIVA AL 1913. IN ALCUNI EVENTI METEORICI INTENSI, SOPRATTUTTO NEL CASO DI ALVEO OCCLUSO O OCCUPATO DA VEGETAZIONE E RIFIUTI, LE ACQUE TRACIMANO INVADENDO I TERRENI CIRCOSTANTI E PROCANDO RIGURGITI NEI TRATTI A MONTE	

LOCALIZZAZIONE PUNTO CRITICO	
WGS84 UTM 33 N	
COORDINATA X	COORDINATA Y
775465,45	4445961,30



Data rilievo _____ 21/10/2022 _____ Data di Compilazione _____ 21/10/2022 _____



COMUNE DI CUTROFIANO

Settore *PROTEZIONE CIVILE*

poliziamunicipale@comune.cutrofiano.le.it

minodurante@libero.it

tel.0836 515664



SCHEDA DEL PUNTO CRITICO ALLUVIONE N. 25

ANAGRAFICA PUNTO CRITICO	
CODICE ISTAT COMUNE	075026
CODICE PUNTO	PC
NUMERO PROGRESSIVO	025
LOCALITA'	VIA SOGLIANO
TAVOLA	CARTOGRAFIA DELLO SCENARIO DI EVENTO DA ALLUVIONE N. 075026_EA - TAV.9

INFORMAZIONI IDROGRAFIA DEL PUNTO CRITICO				
TIPOLOGIA PUNTO CRITICO	BRUSCO CAMBIO DI DIREZIONE E TOMBAMENTO DEL CANALE POZZO DOLCE AL DI SOTTO DELLA S.P. 362 VIA SOGLIANO		SIMBOLOGIA	C25
BACINO IDROGRAFICO	CORSO D'ACQUA		FORME CARSIICHE	
CANALE PISCOPIO	TIPOLOGIA	NOME	TIPOLOGIA	NOME
	LAMA		DOLINE	
RETICOLO PRINCIPALE	GRAVINA		INGHIOTTITTOI	
RETICOLO SECONDARIO	X TORRENTE	CANALE POZZO DOLCE	VORE	
CANALE DI BONIFICA	FIUME		POZZI DI CROLLO	

POSSIBILI EFFETTI	
BRUSCA DEVIAZIONE DELL'ALVEO DEL CANALE POZZO DOLCE E SUO INTERRAMENTO IN PROSSIMITA' DELLA ROTATORIA ALL'INTERSEZIONE CON LA S.P. 49. IN ALCUNI EVENTI METEORICI INTENSI, SOPRATTUTTO NEL CASO DI ALVEO OCCLUSO O OCCUPATO DA VEGETAZIONE E RIFIUTI, LE ACQUE TRACIMANO INVADENDO I TERRENI E LE STRADE CIRCOSTANTI E PROCANDO RIGURGITI NEI TRATTI A MONTE E ALLAGAMENTI SULLA S.P. 362	

LOCALIZZAZIONE PUNTO CRITICO	
WGS84 UTM 33 N	
COORDINATA X	COORDINATA Y
772556.60	4447596.14



Data rilievo _____ 21/10/2022 _____ Data di Compilazione _____ 21/10/2022 _____



COMUNE DI CUTROFIANO

Settore *PROTEZIONE CIVILE*

poliziamunicipale@comune.cutrofiانو.le.it

minodurante@libero.it

tel.0836 515664



SCHEDA DEL PUNTO CRITICO ALLUVIONE N. 26

ANAGRAFICA PUNTO CRITICO	
CODICE ISTAT COMUNE	075026
CODICE PUNTO	PC
NUMERO PROGRESSIVO	026
LOCALITA'	CASINA DIANA -SP 41 NOHA COLLEPASSO
TAVOLA	CARTOGRAFIA DELLO SCENARIO DI EVENTO DA ALLUVIONE N. 075026_EA - TAV.9

INFORMAZIONI IDROGRAFIA DEL PUNTO CRITICO				
TIPOLOGIA PUNTO CRITICO	AREA DEPRESSA		SIMBOLOGIA	C26
BACINO IDROGRAFICO	CORSO D'ACQUA		FORME CARSICHE	
CANALE ASSO	TIPOLOGIA	NOME	TIPOLOGIA	NOME
	LAMA		DOLINE	
RETICOLO PRINCIPALE	GRAVINA		INGHIOTTITTOI	
RETICOLO SECONDARIO	X	TORRENTE	CANALE CONTATORE - MONTANARA	VORE
CANALE DI BONIFICA		FIUME		POZZI DI CROLLO

POSSIBILI EFFETTI
AREA DEPRESSA SOGGETTA AD ALLAGAMENTO CHE PROVOCA L'INACCESSIBILITA' AI FABBRICATI E BLOCCA LA CIRCOLAZIONE SULLA STRADA VICINALE

LOCALIZZAZIONE PUNTO CRITICO	
WGS84 UTM 33 N	
COORDINATA X	COORDINATA Y
769649.23	4445850.44



Data rilievo 29/12/2022 Data di Compilazione 29/12/2022



COMUNE DI CUTROFIANO

Settore *PROTEZIONE CIVILE*

poliziamunicipale@comune.cutrofiانو.le.it

minodurante@libero.it

tel.0836 515664



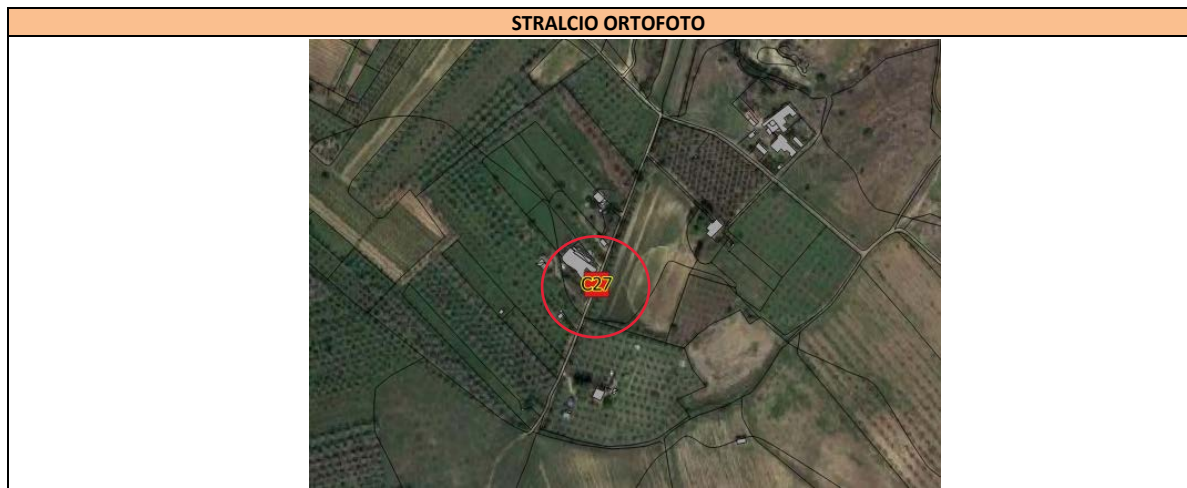
SCHEDA DEL PUNTO CRITICO ALLUVIONE N. 27

ANAGRAFICA PUNTO CRITICO	
CODICE ISTAT COMUNE	075026
CODICE PUNTO	PC
NUMERO PROGRESSIVO	027
LOCALITA'	MASSERIA PETRORE GRANDE
TAVOLA	CARTOGRAFIA DELLO SCENARIO DI EVENTO DA ALLUVIONE N. 075026_EA - TAV.9

INFORMAZIONI IDROGRAFIA DEL PUNTO CRITICO				
TIPOLOGIA PUNTO CRITICO	TRATTO IN PENDENZA CANALE LAME ADIACENTE STR. TURISTICA		SIMBOLOGIA	C27
BACINO IDROGRAFICO	CORSO D'ACQUA		FORME CARSICHE	
CANALE LAME	TIPOLOGIA	NOME	TIPOLOGIA	NOME
	LAMA		DOLINE	
RETICOLO PRINCIPALE		GRAVINA	INGHIOTTITTOI	
RETICOLO SECONDARIO	X	TORRENTE	VORE	
CANALE DI BONIFICA		FIUME	POZZI DI CROLLO	

POSSIBILI EFFETTI
AREA IN PENDENZA ADIACENTE CANALE E STRADA DI ACCESSO POTENZIALMENTE SOGGETTA AD ALLAGAMENTO

LOCALIZZAZIONE PUNTO CRITICO	
WGS84 UTM 33 N	
COORDINATA X	COORDINATA Y
775607,34	4444093,44



Data rilievo _____ 10/02/2023 _____ Data di Compilazione _____ 10/02/2023 _____



COMUNE DI CUTROFIANO

Settore *PROTEZIONE CIVILE*

poliziamunicipale@comune.cutrofiano.le.it

minodurante@libero.it

tel.0836 515664



SCHEDA DEL PUNTO CRITICO SINKHOLE N. 28

ANAGRAFICA PUNTO CRITICO	
CODICE ISTAT COMUNE	075026
CODICE PUNTO	PC
NUMERO PROGRESSIVO	028
LOCALITA'	VIA PISA
TAVOLA	CARTOGRAFIA DELLO SCENARIO DI EVENTO DA SINKHOLE N. 075026_ESH_001 - TAV.11

INFORMAZIONI IDROGRAFIA DEL PUNTO CRITICO					
TIPOLOGIA PUNTO CRITICO	POZZO ACCESSO CAVA IPOGEA B43			SIMBOLOGIA	C28
BACINO IDROGRAFICO	CORSO D'ACQUA		FORME CARSICHE		
CANALE PISCOPIO	TIPOLOGIA	NOME	TIPOLOGIA	NOME	
	LAMA		DOLINE		
RETICOLO PRINCIPALE	GRAVINA		INGHIOTTITOI		
RETICOLO SECONDARIO	X	TORRENTE	CANALE SIGNORELLA /SCACCIATO	VORE	
CANALE DI BONIFICA	FIUME		POZZI DI CROLLO		

POSSIBILI EFFETTI
CAVA IPOGEA CON ACCESSO DA POZZO DI ESTRAZIONE RILEVATA DI RECENTE. IL POZZO DI ACCESSO PRESENTA ALCUNI DISSESTI E IL SUO CROLLO POTREBBE GENERARE UN SINKHOLE ADIACENTE O CHE POTREBBE COINVOLGERE UNO O PIU' EDIFICI MULTIPIANO

LOCALIZZAZIONE PUNTO CRITICO	
WGS84 UTM 33 N	
COORDINATA X	COORDINATA Y
772737,498	4445796,186



Data rilievo _____ 07/12/2022 _____ Data di Compilazione _____ 07/12/2022 _____



COMUNE DI CUTROFIANO

Settore *PROTEZIONE CIVILE*

poliziamunicipale@comune.cutrofiانو.le.it

minodurante@libero.it

tel.0836 515664



SCHEDA DEL PUNTO CRITICO SINKHOLE N. 29

ANAGRAFICA PUNTO CRITICO	
CODICE ISTAT COMUNE	075026
CODICE PUNTO	PC
NUMERO PROGRESSIVO	029
LOCALITA'	SP 198 -VIA CASARANO
TAVOLA	CARTOGRAFIA DELLO SCENARIO DI EVENTO DA SINKHOLE N. 075026_ESH_001 - TAV.11

INFORMAZIONI IDROGRAFIA DEL PUNTO CRITICO					
TIPOLOGIA PUNTO CRITICO		SINKHOLE CANALE SIGNORELLA/SCACCIATO SP 198		SIMBOLOGIA	C29
BACINO IDROGRAFICO		CORSO D'ACQUA		FORME CARSICHE	
CANALE PISCOPIO		TIPOLOGIA	NOME	TIPOLOGIA	NOME
		LAMA		DOLINE	
RETICOLO PRINCIPALE		GRAVINA		INGHIOTTITOI	
RETICOLO SECONDARIO	X	TORRENTE	CANALE SIGNORELLA /SCACCIATO	VORE	
CANALE DI BONIFICA		FIUME		POZZI DI CROLLO	

POSSIBILI EFFETTI	
IL CANALE RECAPITA IN UN DOPPIO SINKHOLE ORIGINATO DAL CROLLO DI UNA ANTICA CAVA IPOGEA. NELLE AREE LIMITROFE AVVENGONO E SONO POSSIBILI ULTERIORI CROLLI DATO CHE L'ESTENSIONE DELLA CAVITA' E' SUPERIORE ALL'AREA CROLLATA E CHE LE ACQUE AUMENTANO CERTAMENTE IL DISSESTO.	

LOCALIZZAZIONE PUNTO CRITICO	
WGS84 UTM 33 N	
COORDINATA X	COORDINATA Y
772937,331	4445856,702



Data rilievo 07/12/2022 Data di Compilazione 07/12/2022



COMUNE DI CUTROFIANO

Settore *PROTEZIONE CIVILE*

poliziamunicipale@comune.cutrofiano.le.it

minodurante@libero.it

tel.0836 515664



SCHEDA DEL PUNTO CRITICO SINKHOLE N. 30

ANAGRAFICA PUNTO CRITICO	
CODICE ISTAT COMUNE	075026
CODICE PUNTO	PC
NUMERO PROGRESSIVO	030
LOCALITA'	VIA VECCHIA DEL CAPO
TAVOLA	CARTOGRAFIA DELLO SCENARIO DI EVENTO DA SINKHOLE N. 075026_ESH_001 - TAV.11

INFORMAZIONI IDROGRAFIA DEL PUNTO CRITICO					
TIPOLOGIA PUNTO CRITICO		SINKHOLE COLMATI VIA VECCHIA DEL CAPO		SIMBOLOGIA	C30
BACINO IDROGRAFICO		CORSO D'ACQUA		FORME CARSICHE	
CANALE PISCOPIO		TIPOLOGIA	NOME	TIPOLOGIA	NOME
		LAMA		DOLINE	
RETICOLO PRINCIPALE		GRAVINA		INGHIOTTITTOI	
RETICOLO SECONDARIO	X	TORRENTE	CANALE SIGNORELLA /SCACCIATO	VORE	
CANALE DI BONIFICA		FIUME		POZZI DI CROLLO	

POSSIBILI EFFETTI	
SI TRATTA DI UN'AREA INTERESSATA DA DUE SINKHOLE ORIGINATISI IN SEGUITO AD EVENTO PLUVIOMETRICO INTENSO NEL 1996 E COMPLETAMENTE COLMATI . L'AREA E' INTERESSATA DA UNA FITTA RETE CAVEALE IPOGEA A LUOGHI DISSESTATA. POSSIBILE REITERAZIONE DEL DISSESTO O ALLARGAMENTO ALLE AREE LIMITROFE .	

LOCALIZZAZIONE PUNTO CRITICO	
WGS84 UTM 33 N	
COORDINATA X	COORDINATA Y
773214,451	4446040,923



Data rilievo _____ 07/12/2022 _____ Data di Compilazione _____ 07/12/2022 _____



COMUNE DI CUTROFIANO

Settore *PROTEZIONE CIVILE*

poliziamunicipale@comune.cutrofiانو.le.it

minodurante@libero.it

tel.0836 515664



SCHEDA DEL PUNTO CRITICO SINKHOLE N. 31

ANAGRAFICA PUNTO CRITICO	
CODICE ISTAT COMUNE	075026
CODICE PUNTO	PC
NUMERO PROGRESSIVO	031
LOCALITA'	SP362 -VIA SUPERSANO
TAVOLA	CARTOGRAFIA DELLO SCENARIO DI EVENTO DA SINKHOLE N. 075026_ESH_001 - TAV.11

INFORMAZIONI IDROGRAFIA DEL PUNTO CRITICO					
TIPOLOGIA PUNTO CRITICO		SERIE DI SINKHOLE COLMATI SP 362		SIMBOLOGIA	C31
BACINO IDROGRAFICO		CORSO D'ACQUA		FORME CARSICHE	
CANALE PISCOPIO		TIPOLOGIA	NOME	TIPOLOGIA	NOME
		LAMA		DOLINE	
RETICOLO PRINCIPALE		GRAVINA		INGHIOTTITOI	
RETICOLO SECONDARIO	X	TORRENTE	CANALE SIGNORELLA /SCACCIATO	VORE	
CANALE DI BONIFICA		FIUME		POZZI DI CROLLO	

POSSIBILI EFFETTI	
SI TRATTA DI UN'AREA INTERESSATA DA PIU' SINKHOLE COMPLETAMENTE COLMATI CHE SI RIATTIVANO IN OCCASIONE DI EVENTI PIOVOSI INTENSI (VEDI IMMAGINE FRONTESPIZIO TAVOLE E RELAZIONI)	

LOCALIZZAZIONE PUNTO CRITICO	
WGS84 UTM 33 N	
COORDINATA X	COORDINATA Y
772937,331	4445856,702



Data rilievo _____ 07/12/2022 _____ Data di Compilazione _____ 07/12/2022 _____



COMUNE DI CUTROFIANO

Settore *PROTEZIONE CIVILE*

poliziamunicipale@comune.cutrofiano.le.it

minodurante@libero.it

tel.0836 515664



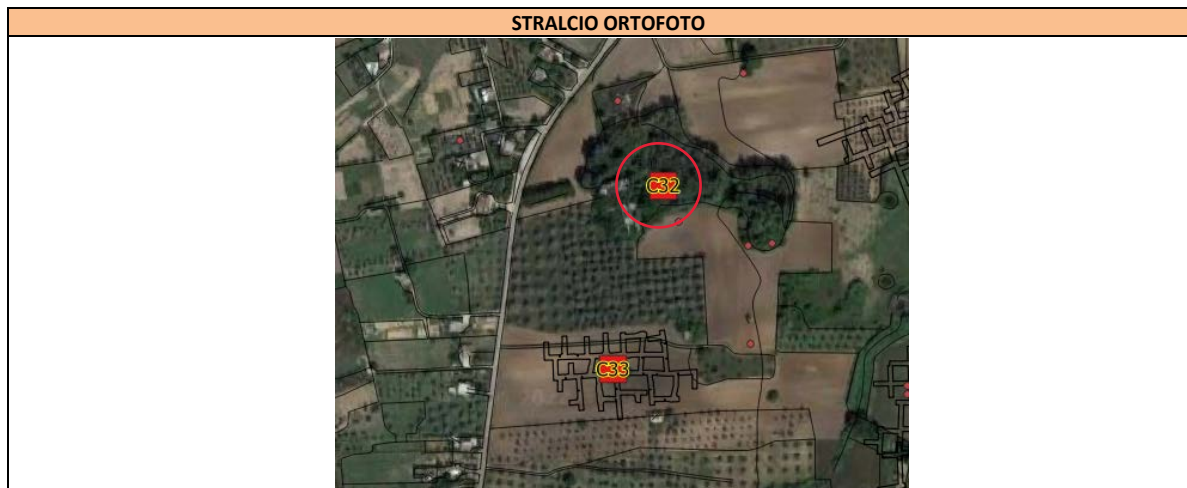
SCHEDA DEL PUNTO CRITICO SINKHOLE N. 32

ANAGRAFICA PUNTO CRITICO	
CODICE ISTAT COMUNE	075026
CODICE PUNTO	PC
NUMERO PROGRESSIVO	032
LOCALITA'	VILLA BARDOSCIA - S.P. 40
TAVOLA	CARTOGRAFIA DELLO SCENARIO DI EVENTO DA SINKHOLE N. 075026_ESH_001 - TAV.11

INFORMAZIONI IDROGRAFIA DEL PUNTO CRITICO					
TIPOLOGIA PUNTO CRITICO	SERIE DI SINKHOLE AREA VILLA BARDOSCIA			SIMBOLOGIA	C32
BACINO IDROGRAFICO	CORSO D'ACQUA		FORME CARSIICHE		
CANALE PISCOPIO	TIPOLOGIA	NOME	TIPOLOGIA	NOME	
	LAMA		DOLINE		
RETICOLO PRINCIPALE	GRAVINA		INGHIOTTITOI		
RETICOLO SECONDARIO	X	TORRENTE	CANALE SIGNORELLA /SCACCIATO	VORE	
CANALE DI BONIFICA	FIUME		POZZI DI CROLLO		

POSSIBILI EFFETTI
SI TRATTA DI UN'AREA FORTEMENTE DISSESTATA E INTERESSATA DA PIU' SINKHOLE FRA LORO COALESCENTI CHE HANNO COMPROMESSO LA SICUREZZA STATICA DELLA VILLA PROVOCANDONE PARZIALI CROLLI. POSSIBILE CROLLO TOTALE E ALLARGAMENTO DEI SINKHOLE.

LOCALIZZAZIONE PUNTO CRITICO	
WGS84 UTM 33 N	
COORDINATA X	COORDINATA Y
772476,666	4444658,059



Data rilievo _____ 07/12/2022 _____ Data di Compilazione _____ 07/12/2022 _____



COMUNE DI CUTROFIANO

Settore *PROTEZIONE CIVILE*

poliziamunicipale@comune.cutrofiانو.le.it

minodurante@libero.it

tel.0836 515664



SCHEDA DEL PUNTO CRITICO SINKHOLE N. 33

ANAGRAFICA PUNTO CRITICO					
CODICE ISTAT COMUNE		075026			
CODICE PUNTO		PC			
NUMERO PROGRESSIVO		033			
LOCALITA'		VILLA BARDOSCIA - S.P. 40			
TAVOLA		CARTOGRAFIA DELLO SCENARIO DI EVENTO DA SINKHOLE N. 075026_ESH_001 - TAV.11			

INFORMAZIONI IDROGRAFIA DEL PUNTO CRITICO					
TIPOLOGIA PUNTO CRITICO		AREA SOVRASTANTE CAVA IPOGEA B4 FORTEMENTE DISSESTATA		SIMBOLOGIA	
				C33	
BACINO IDROGRAFICO		CORSO D'ACQUA		FORME CARSIICHE	
CANALE PISCOPIO		TIPOLOGIA	NOME	TIPOLOGIA	NOME
		LAMA		DOLINE	
RETICOLO PRINCIPALE		GRAVINA		INGHIOTTITOI	
RETICOLO SECONDARIO	X	TORRENTE	CANALE SIGNORELLA /SCACCIATO	VORE	
CANALE DI BONIFICA		FIUME		POZZI DI CROLLO	

POSSIBILI EFFETTI	
AREA SOVRAPPOSTA A CAVA IPOGEA (B4) PARZIALMENTE RILEVATA IN PESSIME CONDIZIONI STATICHE CHE POTREBBE GENERARE EVIDENTI DISSESTI IN SUPERFICIE.	

LOCALIZZAZIONE PUNTO CRITICO	
WGS84 UTM 33 N	
COORDINATA X	COORDINATA Y
772421,042	4444455,136

STRALCIO ORTOFOTO	

Data rilievo _____ 07/12/2022 _____ Data di Compilazione _____ 07/12/2022 _____



COMUNE DI CUTROFIANO

Settore *PROTEZIONE CIVILE*

poliziamunicipale@comune.cutrofiانو.le.it

minodurante@libero.it

tel.0836 515664



SCHEDA DEL PUNTO CRITICO SINKHOLE N. 34

ANAGRAFICA PUNTO CRITICO	
CODICE ISTAT COMUNE	075026
CODICE PUNTO	PC
NUMERO PROGRESSIVO	034
LOCALITA'	S.P. 198- VIA CASARANO
TAVOLA	CARTOGRAFIA DELLO SCENARIO DI EVENTO DA SINKHOLE N. 075026_ESH_001 - TAV.11

INFORMAZIONI IDROGRAFIA DEL PUNTO CRITICO				
TIPOLOGIA PUNTO CRITICO	AREA CAVE IPOGEE B11-B16 DISSESTATE E PROSSIME ALLA S.P. 198		SIMBOLOGIA	C34
BACINO IDROGRAFICO	CORSO D'ACQUA		FORME CARSICHE	
CANALE PISCOPIO	TIPOLOGIA	NOME	TIPOLOGIA	NOME
	LAMA		DOLINE	
RETICOLO PRINCIPALE	GRAVINA		INGHIOTTITTOI	
RETICOLO SECONDARIO	X	TORRENTE	CANALE SIGNORELLA /SCACCIATO	VORE
CANALE DI BONIFICA	FIUME		POZZI DI CROLLO	

POSSIBILI EFFETTI
AREA SOVRAPPOSTA A CAVE IPOGEE CON EVIDENTI DISSESTI GIA' SEGNALATI AL 2006/2009 ESTREMAMENTE VICINE ALLA S.P.198. I POSSIBILI CROLLI POTREBBERO INTERESSARE ALCUNI EDIFICI RESIDENZE ESTIVE ED INOLTRE LA S.P. O LAMBIRLA.

LOCALIZZAZIONE PUNTO CRITICO	
WGS84 UTM 33 N	
COORDINATA X	COORDINATA Y
772885,474	4444789,907



Data rilievo _____ 07/12/2022 _____ Data di Compilazione _____ 07/12/2022 _____



COMUNE DI CUTROFIANO

Settore *PROTEZIONE CIVILE*

poliziamunicipale@comune.cutrofiانو.le.it

minodurante@libero.it

tel.0836 515664



SCHEDA DEL PUNTO CRITICO SINKHOLE N. 35

ANAGRAFICA PUNTO CRITICO	
CODICE ISTAT COMUNE	075026
CODICE PUNTO	PC
NUMERO PROGRESSIVO	035
LOCALITA'	S.P. 198- VIA CASARANO
TAVOLA	CARTOGRAFIA DELLO SCENARIO DI EVENTO DA SINKHOLE N. 075026_ESH_001 - TAV.11

INFORMAZIONI IDROGRAFIA DEL PUNTO CRITICO			
TIPOLOGIA PUNTO CRITICO	AREA CAVA IPOGEA B21 LA CUI PARTE DISSESTATA E' PROSSIMA ALLA S.P. 198	SIMBOLOGIA	C35
BACINO IDROGRAFICO	CORSO D'ACQUA	FORME CARSICHE	
CANALE PISCOPIO	TIPOLOGIA LAMA	TIPOLOGIA DOLINE	NOME
RETICOLO PRINCIPALE	GRAVINA	INGHIOTTITOI	
RETICOLO SECONDARIO	X TORRENTE	CANALE SIGNORELLA /SCACCIATO	VORE
CANALE DI BONIFICA	FIUME	POZZI DI CROLLO	

POSSIBILI EFFETTI
AREA SOVRAPPOSTA A CAVA IPOGEA B21 CON EVIDENTI DISSESTI NELLA SUA PARTE ORIENTALE GIA' SEGNALATI AL 2006/2009 MOLTO VICINI ALLA S.P.198.I POSSIBILI CROLLI POTREBBERO INTERESSARE O LAMBIRE LA S.P.

LOCALIZZAZIONE PUNTO CRITICO	
WGS84 UTM 33 N	
COORDINATA X	COORDINATA Y
772866,418	4444407,495



Data rilievo _____ 07/12/2022 _____ Data di Compilazione _____ 07/12/2022 _____



COMUNE DI CUTROFIANO

Settore *PROTEZIONE CIVILE*

poliziamunicipale@comune.cutrofiano.le.it

minodurante@libero.it

tel.0836 515664



SCHEDA DEL PUNTO CRITICO SINKHOLE N. 36

ANAGRAFICA PUNTO CRITICO	
CODICE ISTAT COMUNE	075026
CODICE PUNTO	PC
NUMERO PROGRESSIVO	036
LOCALITA'	STRADA VICINALE SIGNORELLA MANDRO'
TAVOLA	CARTOGRAFIA DELLO SCENARIO DI EVENTO DA SINKHOLE N. 075026_ESH_001 - TAV.11

INFORMAZIONI IDROGRAFIA DEL PUNTO CRITICO				
TIPOLOGIA PUNTO CRITICO	AREA CAVA IPOGEA B114 CHE ATTRAVERSA LA STRADA VICINALE		SIMBOLOGIA	C36
BACINO IDROGRAFICO	CORSO D'ACQUA		FORME CARSICHE	
CANALE PISCOPIO	TIPOLOGIA	NOME	TIPOLOGIA	NOME
	LAMA		DOLINE	
RETICOLO PRINCIPALE	GRAVINA		INGHIOTTITOI	
RETICOLO SECONDARIO	X	TORRENTE	CANALE GIAMMICO	VORE
CANALE DI BONIFICA	FIUME		POZZI DI CROLLO	

POSSIBILI EFFETTI
AREA SOVRAPPOSTA A CAVA IPOGEA B114 CHE NELLA SUA PARTE OCCIDENTALE SI ESTENDE AL DI SOTTO DELLA STRADA VICINALE. LA CAVA PRESENTA EVIDENTI DISSESTI GIA' SEGNALATI AL 2006/2009 ED IL SUO CROLLO POTREBBE CAUSARE L'INTERRUZIONE DELLA STRADA

LOCALIZZAZIONE PUNTO CRITICO	
WGS84 UTM 33 N	
COORDINATA X	COORDINATA Y
773392,267	4444131,437



Data rilievo _____ 07/12/2022 _____ Data di Compilazione _____ 07/12/2022 _____



COMUNE DI CUTROFIANO

Settore *PROTEZIONE CIVILE*

poliziamunicipale@comune.cutrofiانو.le.it

minodurante@libero.it

tel.0836 515664



SCHEDA DEL PUNTO CRITICO SINKHOLE N. 37

ANAGRAFICA PUNTO CRITICO	
CODICE ISTAT COMUNE	075026
CODICE PUNTO	PC
NUMERO PROGRESSIVO	037
LOCALITA'	SIGNORELLA
TAVOLA	CARTOGRAFIA DELLO SCENARIO DI EVENTO DA SINKHOLE N. 075026_ESH_001 - TAV.11

INFORMAZIONI IDROGRAFIA DEL PUNTO CRITICO					
TIPOLOGIA PUNTO CRITICO	AREA RECENTE CROLLO SIGNORELLA			SIMBOLOGIA	C37
BACINO IDROGRAFICO	CORSO D'ACQUA		FORME CARSICHE		
CANALE PISCOPIO	TIPOLOGIA	NOME	TIPOLOGIA	NOME	
	LAMA		DOLINE		
RETICOLO PRINCIPALE	GRAVINA		INGHIOTTITOI		
RETICOLO SECONDARIO	X	TORRENTE	CANALE SIGNORELLA/SCACCIATO	VORE	
CANALE DI BONIFICA	FIUME		POZZI DI CROLLO		

POSSIBILI EFFETTI
AREA IN LOCALITA' SIGNORELLA IN CUI SONO PRESENTI NUMEROSI SINKHOLE IN CUI AFFIORA LA FALDA SUPERFICIALE E OVE SI E' VERIFICATO IL PIU' RECENTE CROLLO CHE HA COMPLETAMENTE INVESTITO ED INTERROTTO UNA STRADA INTERPODERALE. POSSIBILI ESTENSIONI DEL DISSESTO

LOCALIZZAZIONE PUNTO CRITICO	
WGS84 UTM 33 N	
COORDINATA X	COORDINATA Y
772814,637	4443675,969



Data rilievo 07/12/2022 Data di Compilazione 07/12/2022



COMUNE DI CUTROFIANO

Settore *PROTEZIONE CIVILE*

poliziamunicipale@comune.cutrofiano.le.it

minodurante@libero.it

tel.0836 515664



SCHEDA DEL PUNTO CRITICO SINKHOLE N. 38

ANAGRAFICA PUNTO CRITICO	
CODICE ISTAT COMUNE	075026
CODICE PUNTO	PC
NUMERO PROGRESSIVO	038
LOCALITA'	PARADISI
TAVOLA	CARTOGRAFIA DELLO SCENARIO DI EVENTO DA SINKHOLE N. 075026_ESH_001 - TAV.11

INFORMAZIONI IDROGRAFIA DEL PUNTO CRITICO				
TIPOLOGIA PUNTO CRITICO	AREA CRITICA PARADISI		SIMBOLOGIA	C38
BACINO IDROGRAFICO	CORSO D'ACQUA		FORME CARSICHE	
CANALE ASSO	TIPOLOGIA	NOME	TIPOLOGIA	NOME
	LAMA		DOLINE	
RETICOLO PRINCIPALE	GRAVINA		INGHIOTTITOI	
RETICOLO SECONDARIO	X	TORRENTE	VORE	
CANALE DI BONIFICA	FIUME	CANALE MESCIAUNNA	POZZI DI CROLLO	

POSSIBILI EFFETTI
AREA IN LOCALITA' PARADISI IN CUI LA CAVA IPOGEA B36 NELLA SUA PARTE SUD-OCCIDENTALE INVADE IL SOTTOSUOLO DI UN ESTESO FABBRICATO. LE CONDIZIONI STATICHE DELLA CAVITA' NEI PRESSI DELL'IMMOBILE SONO PESSIME IN BASE ALLE INFORMAZIONI ED ALLE FOTO ESEGUITE DURANTE I RILIEVI 2006/2009. IN CASO DI CROLLO POSSIBILE DANNEGGIAMENTO E CROLLO DELL'EDIFICIO.

LOCALIZZAZIONE PUNTO CRITICO	
WGS84 UTM 33 N	
COORDINATA X	COORDINATA Y
772468,859	4443405,929



Data rilievo _____ 07/12/2022 _____ Data di Compilazione _____ 07/12/2022 _____



COMUNE DI CUTROFIANO

Settore *PROTEZIONE CIVILE*

poliziamunicipale@comune.cutrofiano.le.it

minodurante@libero.it

tel.0836 515664



SCHEDA DEL PUNTO CRITICO SINKHOLE N. 39

ANAGRAFICA PUNTO CRITICO	
CODICE ISTAT COMUNE	075026
CODICE PUNTO	PC
NUMERO PROGRESSIVO	039
LOCALITA'	NICCA
TAVOLA	CARTOGRAFIA DELLO SCENARIO DI EVENTO DA SINKHOLE N. 075026_ESH_001 - TAV.11

INFORMAZIONI IDROGRAFIA DEL PUNTO CRITICO				
TIPOLOGIA PUNTO CRITICO	AREA CAVA IPOGEA B113 DISSESTATA VIA VICINALE NICCA		SIMBOLOGIA	C39
BACINO IDROGRAFICO	CORSO D'ACQUA		FORME CARSICHE	
CANALE PISCOPIO	TIPOLOGIA	NOME	TIPOLOGIA	NOME
	LAMA		DOLINE	
RETICOLO PRINCIPALE	GRAVINA		INGHIOTTITOI	
RETICOLO SECONDARIO	X	TORRENTE	CANALE GIAMMICO	VORE
CANALE DI BONIFICA	FIUME		POZZI DI CROLLO	

POSSIBILI EFFETTI
AREA IN LOCALITA' NICCA SOVRAPPONTE A CAVA IPOGEA B113 CHE SI ESTENDE AL DI SOTTO DELLA OMONIMA VICINALE. LA CAVA PRESENTA EVIDENTI DISSESTI GIA' SEGNALATI AL 2006/2009. IN CASO DI CROLLO POSSIBILE INTERRUZIONE DELLA STRADA VICINALE

LOCALIZZAZIONE PUNTO CRITICO	
WGS84 UTM 33 N	
COORDINATA X	COORDINATA Y
773805,645	4444244,552



Data rilievo _____ 07/12/2022 _____ Data di Compilazione _____ 07/12/2022 _____



COMUNE DI CUTROFIANO

Settore *PROTEZIONE CIVILE*

poliziamunicipale@comune.cutrofiano.le.it

minodurante@libero.it

tel.0836 515664



SCHEDA DEL PUNTO CRITICO SINKHOLE N. 40

ANAGRAFICA PUNTO CRITICO	
CODICE ISTAT COMUNE	075026
CODICE PUNTO	PC
NUMERO PROGRESSIVO	040
LOCALITA'	ROGNUSO
TAVOLA	CARTOGRAFIA DELLO SCENARIO DI EVENTO DA SINKHOLE N. 075026_ESH_001 - TAV.11

INFORMAZIONI IDROGRAFIA DEL PUNTO CRITICO					
TIPOLOGIA PUNTO CRITICO		AREA CAVA IPOGEA B123 FORTEMENTE DISSESTATA IN PROSSIMITA' DI VIA VICINALE ROGNUSO		SIMBOLOGIA	C40
BACINO IDROGRAFICO		CORSO D'ACQUA		FORME CARSICHE	
CANALE PISCOPIO		TIPOLOGIA	NOME	TIPOLOGIA	NOME
		LAMA		DOLINE	
RETICOLO PRINCIPALE		GRAVINA		INGHIOTTITOI	
RETICOLO SECONDARIO	X	TORRENTE	CANALE GIAMMICO	VORE	
CANALE DI BONIFICA		FIUME		POZZI DI CROLLO	

POSSIBILI EFFETTI	
AREA IN LOCALITA' ROGNUSO SOVRAPPONTE A CAVA IPOGEA B123 CHE SI ESTENDE IN PROSSIMITA' DELLA OMONIMA VICINALE. LA CAVA PRESENTA GRAVI DISSESTI GIA' SEGNALATI AL 2006/2009. IN CASO DI CROLLO POSSIBILE INTERRUZIONE DELLA STRADA VICINALE	

LOCALIZZAZIONE PUNTO CRITICO	
WGS84 UTM 33 N	
COORDINATA X	COORDINATA Y
773697,117	4443547,256



Data rilievo _____ 07/12/2022 _____ Data di Compilazione _____ 07/12/2022 _____



COMUNE DI CUTROFIANO

Settore *PROTEZIONE CIVILE*

poliziamunicipale@comune.cutrofiانو.le.it

minodurante@libero.it

tel.0836 515664



SCHEDA DEL PUNTO CRITICO SINKHOLE N. 41

ANAGRAFICA PUNTO CRITICO	
CODICE ISTAT COMUNE	075026
CODICE PUNTO	PC
NUMERO PROGRESSIVO	041
LOCALITA'	MANTI
TAVOLA	CARTOGRAFIA DELLO SCENARIO DI EVENTO DA SINKHOLE N. 075026_ESH_001 - TAV.11

INFORMAZIONI IDROGRAFIA DEL PUNTO CRITICO				
TIPOLOGIA PUNTO CRITICO	AREA STRADA VICINALE MANTI SOTTOPOSTA A CAVITA' SCONOSCIUTE E IN PROSSIMITA' DI NUMEROSI SINKHOLE		SIMBOLOGIA	C41
BACINO IDROGRAFICO	CORSO D'ACQUA		FORME CARSICHE	
CANALE PISCOPIO	TIPOLOGIA	NOME	TIPOLOGIA	NOME
	LAMA		DOLINE	
RETICOLO PRINCIPALE	GRAVINA		INGHIOTTITOI	
RETICOLO SECONDARIO	X	TORRENTE	CANALE GIAMMICO	VORE
CANALE DI BONIFICA	FIUME		POZZI DI CROLLO	

POSSIBILI EFFETTI
PUNTO CRITICO SULLA VICINALE MANTI CHE SI PRESENTA IN PROSSIMITA' DI SINKHOLE E CHE, DA RECENTI ACCERTAMENTI ANCORA IN CORSO RISULTA ATTRAVERSATO DA CAVITA' NON ESPLORETE CHE INTERESSEREBBERO LA VICINALE E LA VIA VECCHIA DEL CAPO. IN CASO DI CROLLO POSSIBILE INTERRUZIONE DELLA STRADA VICINALE

LOCALIZZAZIONE PUNTO CRITICO	
WGS84 UTM 33 N	
COORDINATA X	COORDINATA Y
774157,294	4443685,292



Data rilievo 07/12/2022 Data di Compilazione 07/12/2022



COMUNE DI CUTROFIANO

Settore *PROTEZIONE CIVILE*

poliziamunicipale@comune.cutrofiانو.le.it

minodurante@libero.it

tel.0836 515664



COMUNE DI
CUTROFIANO

SCHEDA DEL PUNTO DI OSSERVAZIONE ALLUVIONE N.1

ANAGRAFICA PUNTO DI OSSERVAZIONE			
CODICE ISTAT COMUNE	075026		
CODICE PUNTO	PO		
NUMERO PROGRESSIVO	001		
LOCALITA'	SP 198 -VIA CASARANO		
TAVOLA	CARTOGRAFIA DELLO SCENARIO DI EVENTO DA ALLUVIONE N. 075026 EA - TAV.9		
TIPO DI PUNTO DI OSSERVAZIONE	DIRETTA	SIMBOLOGIA	1

INFORMAZIONI IDROGRAFIA DEL PUNTO DI OSSERVAZIONE					
BACINO IDROGRAFICO		CORSO D'ACQUA		FORME CARSIICHE	
CANALE PISCOPIO		TIPOLOGIA	NOME	TIPOLOGIA	NOME
		LAMA		DOLINE	
RETICOLO PRINCIPALE		GRAVINA		INGHIOTTITOI	
RETICOLO SECONDARIO	X	TORRENTE	CANALE SIGNORELLA /SCACCIATO	VORE	
CANALE DI BONIFICA		FIUME		POZZI DI CROLLO	

TIPO DI OSSERVAZIONE (compilare solo se strumentato)	
TIPOLOGIA DI STRUMENTO	
DESCRIZIONE	

LOCALIZZAZIONE PUNTO DI OSSERVAZIONE	
WGS84 UTM 33 N	
COORDINATA X	COORDINATA Y
772992.29	4445885.58
VIE DI ACCESSO E DI FUGA	SP 198 VIA CASARANO



ANNOTAZIONI
IL PUNTO DI OSSERVAZIONE E' SITUATO AL MARGINE DELLA STRADA PROVINCIALE E SI RIFERISCE AL DOPPIO SINKHOLE (ORIGINATO DAL CROLLO DI UNA ANTICA CAVA IPOGEA, PUNTO C1) DOTATO DI ASTA IDROMETRICA IN CUI CONFLUISCONO LE ACQUE DEL CANALE SIGNORELLA /SCACCIATO. AL RIEMPIMENTO DEI SINKHOLE LE ACQUE SCORRONO LUNGO IL PRIMO TRATTO DELLA STRADA PROVINCIALE, RENDENDOLA NON PRATICABILE E PERTANTO DEVE ESSERE IMMEDIATAMENTE ABBANDONATO IN FAVORE DEL SEGUENTE PUNTO 3

Data rilievo _____ 23/10/2022 _____ Data di Compilazione _____ 23/10/2022 _____



COMUNE DI CUTROFIANO

Settore *PROTEZIONE CIVILE*

poliziamunicipale@comune.cutrofiano.le.it

minodurante@libero.it

tel.0836 515664



COMUNE DI
CUTROFIANO

SCHEDA DEL PUNTO DI OSSERVAZIONE ALLUVIONE N.2

ANAGRAFICA PUNTO DI OSSERVAZIONE			
CODICE ISTAT COMUNE	075026		
CODICE PUNTO	PO		
NUMERO PROGRESSIVO	002		
LOCALITA'	SP 198 -VIA CASARANO		
TAVOLA	CARTOGRAFIA DELLO SCENARIO DI EVENTO DA ALLUVIONE N. 075026 EA - TAV.9		
TIPO DI PUNTO DI OSSERVAZIONE	DIRETTA	SIMBOLOGIA	2

INFORMAZIONI IDROGRAFIA DEL PUNTO DI OSSERVAZIONE					
BACINO IDROGRAFICO		CORSO D'ACQUA		FORME CARSIICHE	
CANALE PISCOPIO		TIPOLOGIA	NOME	TIPOLOGIA	NOME
		LAMA		DOLINE	
RETICOLO PRINCIPALE		GRAVINA		INGHIOTTITOI	
RETICOLO SECONDARIO	X	TORRENTE	CANALE SIGNORELLA /SCACCIATO	VORE	
CANALE DI BONIFICA		FIUME		POZZI DI CROLLO	

TIPO DI OSSERVAZIONE (compilare solo se strumentato)	
TIPOLOGIA DI STRUMENTO	
DESCRIZIONE	

LOCALIZZAZIONE PUNTO DI OSSERVAZIONE	
WGS84 UTM 33 N	
COORDINATA X	COORDINATA Y
772913.76	4445238.07
VIE DI ACCESSO E DI FUGA	SP 198 VIA CASARANO



ANNOTAZIONI
IL PUNTO DI OSSERVAZIONE MONITORA UNA BRUSCA DEVIAZIONE DEL CANALE SIGNORELLA SCACCIATO CHE IN CONDIZIONI DI ELEVATA PORTATA PUO' PROVOCARE L'ALLAGAMENTO DELLA STRADA PROVINCIALE

Data rilievo 23/10/2022 Data di Compilazione 23/10/2022



COMUNE DI CUTROFIANO

Settore *PROTEZIONE CIVILE*

poliziamunicipale@comune.cutrofiano.le.it

minodurante@libero.it

tel.0836 515664



COMUNE DI
CUTROFIANO

SCHEDA DEL PUNTO DI OSSERVAZIONE ALLUVIONE N.3

ANAGRAFICA PUNTO DI OSSERVAZIONE			
CODICE ISTAT COMUNE	075026		
CODICE PUNTO	PO		
NUMERO PROGRESSIVO	003		
LOCALITA'	SP 362 -VIA SUPERSANO		
TAVOLA	CARTOGRAFIA DELLO SCENARIO DI EVENTO DA ALLUVIONE N. 075026 EA - TAV.9		
TIPO DI PUNTO DI OSSERVAZIONE	DIRETTO	SIMBOLOGIA	3

INFORMAZIONI IDROGRAFIA DEL PUNTO DI OSSERVAZIONE					
BACINO IDROGRAFICO		CORSO D'ACQUA		FORME CARSIICHE	
CANALE PISCOPIO		TIPOLOGIA	NOME	TIPOLOGIA	NOME
		LAMA		DOLINE	
RETICOLO PRINCIPALE		GRAVINA		INGHIOTTITOI	
RETICOLO SECONDARIO	X	TORRENTE	CANALE SIGNORELLA /SCACCIATO	VORE	
CANALE DI BONIFICA		FIUME		POZZI DI CROLLO	

TIPO DI OSSERVAZIONE (compilare solo se strumentato)	
TIPOLOGIA DI STRUMENTO	
DESCRIZIONE	

LOCALIZZAZIONE PUNTO DI OSSERVAZIONE	
WGS84 UTM 33 N	
COORDINATA X	COORDINATA Y
773115.96	4445912.76
VIE DI ACCESSO E DI FUGA	SP 362 VIA SUPERSANO



ANNOTAZIONI
IL PUNTO DI OSSERVAZIONE SI DEVE ATTIVARE NEL MOMENTO IN CUI IL RIEMPIMENTO DEI SINKHOLE DEL PUNTO C1 OBBLIGA ALL'ABBANDONO DEL PUNTO DI OSSERVAZIONE 1

Data rilievo _____ 23/10/2022 _____ Data di Compilazione _____ 23/10/2022 _____



COMUNE DI CUTROFIANO

Settore *PROTEZIONE CIVILE*

poliziamunicipale@comune.cutrofiano.le.it

minodurante@libero.it

tel.0836 515664



COMUNE DI
CUTROFIANO

SCHEDA DEL PUNTO DI OSSERVAZIONE ALLUVIONE N.4

ANAGRAFICA PUNTO DI OSSERVAZIONE			
CODICE ISTAT COMUNE	075026		
CODICE PUNTO	PO		
NUMERO PROGRESSIVO	004		
LOCALITA'	VIA OTRANTO		
TAVOLA	CARTOGRAFIA DELLO SCENARIO DI EVENTO DA ALLUVIONE N. 075026 EA - TAV.9		
TIPO DI PUNTO DI OSSERVAZIONE	DIRETTA	SIMBOLOGIA	4

INFORMAZIONI IDROGRAFIA DEL PUNTO DI OSSERVAZIONE					
BACINO IDROGRAFICO		CORSO D'ACQUA		FORME CARSICHE	
CANALE PISCOPIO		TIPOLOGIA	NOME	TIPOLOGIA	NOME
		LAMA		DOLINE	
RETICOLO PRINCIPALE		GRAVINA		INGHIOTTITOI	
RETICOLO SECONDARIO	X	TORRENTE	CANALE SIGNORELLA /SCACCIATO	VORE	
CANALE DI BONIFICA		FIUME		POZZI DI CROLLO	

TIPO DI OSSERVAZIONE (compilare solo se strumentato)	
TIPOLOGIA DI STRUMENTO	
DESCRIZIONE	

LOCALIZZAZIONE PUNTO DI OSSERVAZIONE	
WGS84 UTM 33 N	
COORDINATA X	COORDINATA Y
772963.45	4446172.03
VIE DI ACCESSO E DI FUGA	VIA LECCE E VIA OTRANTO

STRALCIO ORTOFOTO	ANNOTAZIONI
	IL PUNTO DI OSSERVAZIONE SI RIFERISCE AL PARCHEGGIO DI VIA OTRANTO (PUNTO C3) CHE PUO' ESSERE OGGETTO DI ACCUMULO D'ACQUE NEL CASO DI SCARSO DRENAGGIO E SOVRACCARICO DEL CANALE INTUBATO SOTTOSTANTE.

Data rilievo _____ 23/10/2022 _____ Data di Compilazione _____ 23/10/2022 _____



COMUNE DI CUTROFIANO

Settore *PROTEZIONE CIVILE*

poliziamunicipale@comune.cutrofiano.le.it

minodurante@libero.it

tel.0836 515664



COMUNE DI
CUTROFIANO

SCHEDA DEL PUNTO DI OSSERVAZIONE ALLUVIONE N.5

ANAGRAFICA PUNTO DI OSSERVAZIONE			
CODICE ISTAT COMUNE	075026		
CODICE PUNTO	PO		
NUMERO PROGRESSIVO	005		
LOCALITA'	VIA SUPERSANO		
TAVOLA	CARTOGRAFIA DELLO SCENARIO DI EVENTO DA ALLUVIONE N. 075026 EA - TAV.9		
TIPO DI PUNTO DI OSSERVAZIONE	DIRETTA	SIMBOLOGIA	5

INFORMAZIONI IDROGRAFIA DEL PUNTO DI OSSERVAZIONE					
BACINO IDROGRAFICO		CORSO D'ACQUA		FORME CARSIICHE	
CANALE PISCOPIO		TIPOLOGIA	NOME	TIPOLOGIA	NOME
		LAMA		DOLINE	
RETICOLO PRINCIPALE		GRAVINA		INGHIOTTITOI	
RETICOLO SECONDARIO	X	TORRENTE	CANALE SIGNORELLA /SCACCIATO	VORE	
CANALE DI BONIFICA		FIUME		POZZI DI CROLLO	

TIPO DI OSSERVAZIONE (compilare solo se strumentato)	
TIPOLOGIA DI STRUMENTO	
DESCRIZIONE	

LOCALIZZAZIONE PUNTO DI OSSERVAZIONE	
WGS84 UTM 33 N	
COORDINATA X	COORDINATA Y
772993.33	4446279.87
VIE DI ACCESSO E DI FUGA	VIALE DELLA COSTITUZIONE



ANNOTAZIONI
IL PUNTO DI OSSERVAZIONE SI RIFERISCE SIA ALL'INCROCIO FRA IL PARCHEGGIO DI VIA OTRANTO (PUNTO C3), CHE PUO' ESSERE OGGETTO DI ACCUMULO D'ACQUE NEL CASO DI SCARSO DRENAGGIO E SOVRACCARICO DEL CANALE INTUBATO SOTTOSTANTE, SIA A TUTTO IL TRATTO URBANO DELLA SP 362/VIA SUPERSANO CHE IN CASO DI RIEMPIMENTO DEL PUNTO CRITICO C1 PUO' ESSERE SOGGETTA AD ACCUMULI CONSISTENTI DI ACQUE

Data rilievo _____ 23/10/2022 _____ Data di Compilazione _____ 23/10/2022 _____



COMUNE DI CUTROFIANO

Settore *PROTEZIONE CIVILE*

poliziamunicipale@comune.cutrofiano.le.it

minodurante@libero.it

tel.0836 515664



COMUNE DI
CUTROFIANO

SCHEDA DEL PUNTO DI OSSERVAZIONE ALLUVIONE N.6

ANAGRAFICA PUNTO DI OSSERVAZIONE			
CODICE ISTAT COMUNE	075026		
CODICE PUNTO	PO		
NUMERO PROGRESSIVO	006		
LOCALITA'	VIA MAGLIE		
TAVOLA	CARTOGRAFIA DELLO SCENARIO DI EVENTO DA ALLUVIONE N. 075026 EA - TAV.9		
TIPO DI PUNTO DI OSSERVAZIONE	DIRETTA	SIMBOLOGIA	6

INFORMAZIONI IDROGRAFIA DEL PUNTO DI OSSERVAZIONE					
BACINO IDROGRAFICO		CORSO D'ACQUA		FORME CARSICHE	
CANALE PISCOPIO		TIPOLOGIA	NOME	TIPOLOGIA	NOME
		LAMA		DOLINE	
RETICOLO PRINCIPALE		GRAVINA		INGHIOTTITOI	
RETICOLO SECONDARIO	X	TORRENTE	CANALE SIGNORELLA /SCACCIATO	VORE	
CANALE DI BONIFICA		FIUME		POZZI DI CROLLO	

TIPO DI OSSERVAZIONE (compilare solo se strumentato)	
TIPOLOGIA DI STRUMENTO	
DESCRIZIONE	

LOCALIZZAZIONE PUNTO DI OSSERVAZIONE	
WGS84 UTM 33 N	
COORDINATA X	COORDINATA Y
773232.62	4446601.21
VIE DI ACCESSO E DI FUGA	VIA MAGLIE E VIA CATANIA



ANNOTAZIONI
IL PUNTO DI OSSERVAZIONE SI RIFERISCE ALL'ATTRAVERSAMENTO DI VIA CIMITERO E VIA MAGLIE (PUNTO C2) CHE PUO' ESSERE OGGETTO DI ACCUMULO D'ACQUE NEL CASO DI SCARSO DRENAGGIO E SOVRACCARICO DEL CANALE SOTTOSTANTE.

Data rilievo _____ 23/10/2022 _____ Data di Compilazione _____ 23/10/2022 _____



COMUNE DI CUTROFIANO

Settore *PROTEZIONE CIVILE*

poliziamunicipale@comune.cutrofiانو.le.it

minodurante@libero.it

tel.0836 515664



SCHEDA DEL PUNTO DI OSSERVAZIONE ALLUVIONE N.7

ANAGRAFICA PUNTO DI OSSERVAZIONE			
CODICE ISTAT COMUNE	075026		
CODICE PUNTO	PO		
NUMERO PROGRESSIVO	007		
LOCALITA'	VIA MAGLIE		
TAVOLA	CARTOGRAFIA DELLO SCENARIO DI EVENTO DA ALLUVIONE N. 075026 EA - TAV.9		
TIPO DI PUNTO DI OSSERVAZIONE	STRUMENTATO	SIMBOLOGIA	7

INFORMAZIONI IDROGRAFIA DEL PUNTO DI OSSERVAZIONE					
BACINO IDROGRAFICO		CORSO D'ACQUA		FORME CARSIICHE	
CANALE PISCOPIO		TIPOLOGIA	NOME	TIPOLOGIA	NOME
		LAMA		DOLINE	
RETICOLO PRINCIPALE		GRAVINA		INGHIOTTITOI	
RETICOLO SECONDARIO	X	TORRENTE	CANALE SIGNORELLA /SCACCIATO	VORE	
CANALE DI BONIFICA		FIUME		POZZI DI CROLLO	

TIPO DI OSSERVAZIONE (compilare solo se strumentato)	
TIPOLOGIA DI STRUMENTO	a) SENSORE IDROMETRICO b) TELECAMERE DI SORVEGLIANZA POLIZIA MUNICIPALE
DESCRIZIONE	a)Stazione idrometrica, sensore idrometrico a ultrasuoni ed asta idrometrica installati subito a monte dell'attraversamento di via Maglie. La strumentazione verrà connessa con il CFD regionale, segnerà i livelli di allarme alla Protezione Civile Regione, al COC, ai veicoli e pedoni presenti nelle vicinanze del sito e nell'area critica di via Montale tramite segnalazioni visive semaforiche. b) Telecamera di sorveglianza orientata sulla rete viaria intorno al C2

LOCALIZZAZIONE PUNTO DI OSSERVAZIONE	
WGS84 UTM 33 N	
COORDINATA X	COORDINATA Y
773255.50	4446596.74
VIE DI ACCESSO E DI FUGA	VIA MAGLIE E VIA CATANIA

STRALCIO ORTOFOTO	ANNOTAZIONI
	IL PUNTO DI OSSERVAZIONE SI RIFERISCE ALL'ATTRAVERSAMENTO DI VIA CIMITERO E VIA MAGLIE (PUNTO C2) CHE PUO' ESSERE OGGETTO DI ACCUMULO D'ACQUE NEL CASO DI SCARSO DRENAGGIO E SOVRACCARICO DEL CANALE SOTTOSTANTE.

Data rilievo _____ 23/10/2022 _____ Data di Compilazione _____ 23/10/2022 _____



COMUNE DI CUTROFIANO

Settore *PROTEZIONE CIVILE*

poliziamunicipale@comune.cutrofiano.le.it

minodurante@libero.it

tel.0836 515664



COMUNE DI
CUTROFIANO

SCHEDA DEL PUNTO DI OSSERVAZIONE ALLUVIONE N.8

ANAGRAFICA PUNTO DI OSSERVAZIONE			
CODICE ISTAT COMUNE	075026		
CODICE PUNTO	PO		
NUMERO PROGRESSIVO	008		
LOCALITA'	VIA CIMITERO		
TAVOLA	CARTOGRAFIA DELLO SCENARIO DI EVENTO DA ALLUVIONE N. 075026 EA - TAV.9		
TIPO DI PUNTO DI OSSERVAZIONE	DIRETTA	SIMBOLOGIA	8

INFORMAZIONI IDROGRAFIA DEL PUNTO DI OSSERVAZIONE					
BACINO IDROGRAFICO		CORSO D'ACQUA		FORME CARSICHE	
CANALE PISCOPIO		TIPOLOGIA	NOME	TIPOLOGIA	NOME
		LAMA		DOLINE	
RETICOLO PRINCIPALE		GRAVINA		INGHIOTTITOI	
RETICOLO SECONDARIO	X	TORRENTE	CANALE SIGNORELLA /SCACCIATO	VORE	
CANALE DI BONIFICA		FIUME		POZZI DI CROLLO	

TIPO DI OSSERVAZIONE (compilare solo se strumentato)	
TIPOLOGIA DI STRUMENTO	
DESCRIZIONE	

LOCALIZZAZIONE PUNTO DI OSSERVAZIONE	
WGS84 UTM 33 N	
COORDINATA X	COORDINATA Y
773403.36	4446503.24
VIE DI ACCESSO E DI FUGA	VIA CIMITERO



ANNOTAZIONI

IL PUNTO DI OSSERVAZIONE SI RIFERISCE ALL'ATTRAVERSAMENTO DI VIA CIMITERO E VIA MAGLIE (PUNTO C2) CHE PUO' ESSERE OGGETTO DI ACCUMULO D'ACQUE NEL CASO DI SCARSO DRENAGGIO E SOVRACCARICO DEL CANALE SOTTOSTANTE.

Data rilievo _____ 23/10/2022 _____ Data di Compilazione _____ 23/10/2022 _____



COMUNE DI CUTROFIANO

Settore *PROTEZIONE CIVILE*

poliziamunicipale@comune.cutrofiano.le.it

minodurante@libero.it

tel.0836 515664



COMUNE DI
CUTROFIANO

SCHEDA DEL PUNTO DI OSSERVAZIONE ALLUVIONE N.9

ANAGRAFICA PUNTO DI OSSERVAZIONE			
CODICE ISTAT COMUNE	075026		
CODICE PUNTO	PO		
NUMERO PROGRESSIVO	009		
LOCALITA'	VIA COLOMBAIO-VIA ASCOLI		
TAVOLA	CARTOGRAFIA DELLO SCENARIO DI EVENTO DA ALLUVIONE N. 075026 EA - TAV.9		
TIPO DI PUNTO DI OSSERVAZIONE	DIRETTA	SIMBOLOGIA	9

INFORMAZIONI IDROGRAFIA DEL PUNTO DI OSSERVAZIONE					
BACINO IDROGRAFICO		CORSO D'ACQUA		FORME CARSIICHE	
CANALE PISCOPIO		TIPOLOGIA	NOME	TIPOLOGIA	NOME
		LAMA		DOLINE	
RETICOLO PRINCIPALE		GRAVINA		INGHIOTTITOI	
RETICOLO SECONDARIO	X	TORRENTE	CANALE SIGNORELLA /SCACCIATO	VORE	
CANALE DI BONIFICA		FIUME		POZZI DI CROLLO	

TIPO DI OSSERVAZIONE (compilare solo se strumentato)	
TIPOLOGIA DI STRUMENTO	
DESCRIZIONE	

LOCALIZZAZIONE PUNTO DI OSSERVAZIONE	
WGS84 UTM 33 N	
COORDINATA X	COORDINATA Y
773387.78	4446775.77
VIE DI ACCESSO E DI FUGA	VIA CARACCILO E VIA COLOMBAIO

STRALCIO ORTOFOTO	ANNOTAZIONI
	IL PUNTO DI OSSERVAZIONE SI RIFERISCE ALL'AREA CRITICA DI VIA ASCOLI (PUNTO C4) CHE PUO' ESSERE OGGETTO DI ACCUMULO D'ACQUE NEL CASO DI SCARSO DRENAGGIO E SOVRACCARICO DEL CANALE INTUBATO SOTTOSTANTE.

Data rilievo _____ 23/10/2022 _____ Data di Compilazione _____ 23/10/2022 _____



COMUNE DI CUTROFIANO

Settore *PROTEZIONE CIVILE*

poliziamunicipale@comune.cutrofiano.le.it

minodurante@libero.it

tel.0836 515664



COMUNE DI
CUTROFIANO

SCHEDA DEL PUNTO DI OSSERVAZIONE ALLUVIONE N.10

ANAGRAFICA PUNTO DI OSSERVAZIONE			
CODICE ISTAT COMUNE	075026		
CODICE PUNTO	PO		
NUMERO PROGRESSIVO	010		
LOCALITA'	VIA TRAPANI		
TAVOLA	CARTOGRAFIA DELLO SCENARIO DI EVENTO DA ALLUVIONE N. 075026 EA - TAV.9		
TIPO DI PUNTO DI OSSERVAZIONE	DIRETTA	SIMBOLOGIA	10

INFORMAZIONI IDROGRAFIA DEL PUNTO DI OSSERVAZIONE					
BACINO IDROGRAFICO		CORSO D'ACQUA		FORME CARSCICHE	
CANALE PISCOPIO		TIPOLOGIA	NOME	TIPOLOGIA	NOME
		LAMA		DOLINE	
RETICOLO PRINCIPALE		GRAVINA		INGHIOTTITOI	
RETICOLO SECONDARIO	X	TORRENTE	CANALE SIGNORELLA /SCACCIATO	VORE	
CANALE DI BONIFICA		FIUME		POZZI DI CROLLO	

TIPO DI OSSERVAZIONE (compilare solo se strumentato)	
TIPOLOGIA DI STRUMENTO	
DESCRIZIONE	

LOCALIZZAZIONE PUNTO DI OSSERVAZIONE	
WGS84 UTM 33 N	
COORDINATA X	COORDINATA Y
773261.79	4446926.96
VIE DI ACCESSO E DI FUGA	VIA TRAPANI E VIA TARANTO



ANNOTAZIONI
IL PUNTO DI OSSERVAZIONE SI RIFERISCE ALL'AREA CRITICA DI VIA ASCOLI (PUNTO C4) CHE PUO' ESSERE OGGETTO DI ACCUMULO D'ACQUE NEL CASO DI SCARSO DRENAGGIO E SOVRACCARICO DEL CANALE INTUBATO SOTTOSTANTE.

Data rilievo 23/10/2022 Data di Compilazione 23/10/2022



COMUNE DI CUTROFIANO

Settore *PROTEZIONE CIVILE*

poliziamunicipale@comune.cutrofiانو.le.it

minodurante@libero.it

tel.0836 515664



COMUNE DI
CUTROFIANO

SCHEDA DEL PUNTO DI OSSERVAZIONE ALLUVIONE N.11

ANAGRAFICA PUNTO DI OSSERVAZIONE			
CODICE ISTAT COMUNE	075026		
CODICE PUNTO	PO		
NUMERO PROGRESSIVO	011		
LOCALITA'	VIA CARLO PISACANE		
TAVOLA	CARTOGRAFIA DELLO SCENARIO DI EVENTO DA ALLUVIONE N. 075026 EA - TAV.9		
TIPO DI PUNTO DI OSSERVAZIONE	DIRETTA	SIMBOLOGIA	11

INFORMAZIONI IDROGRAFIA DEL PUNTO DI OSSERVAZIONE					
BACINO IDROGRAFICO		CORSO D'ACQUA		FORME CARSIICHE	
CANALE PISCOPIO		TIPOLOGIA	NOME	TIPOLOGIA	NOME
		LAMA		DOLINE	
RETICOLO PRINCIPALE		GRAVINA		INGHIOTTITOI	
RETICOLO SECONDARIO	X	TORRENTE	CANALE SIGNORELLA /SCACCIATO	VORE	
CANALE DI BONIFICA		FIUME		POZZI DI CROLLO	

TIPO DI OSSERVAZIONE (compilare solo se strumentato)	
TIPOLOGIA DI STRUMENTO	
DESCRIZIONE	

LOCALIZZAZIONE PUNTO DI OSSERVAZIONE	
WGS84 UTM 33 N	
COORDINATA X	COORDINATA Y
773362.58	4446978.68
VIE DI ACCESSO E DI FUGA	VIA CARLO PISACANE

STRALCIO ORTOFOTO	ANNOTAZIONI
	IL PUNTO DI OSSERVAZIONE SI RIFERISCE ALL'AREA CRITICA DI VIA ASCOLI (PUNTO C4) CHE PUO' ESSERE OGGETTO DI ACCUMULO D'ACQUE NEL CASO DI SCARSO DRENAGGIO E SOVRACCARICO DEL CANALE INTUBATO SOTTOSTANTE.

Data rilievo 23/10/2022 Data di Compilazione 23/10/2022



COMUNE DI CUTROFIANO

Settore *PROTEZIONE CIVILE*

poliziamunicipale@comune.cutrofiانو.le.it

minodurante@libero.it

tel.0836 515664



COMUNE DI
CUTROFIANO

SCHEDA DEL PUNTO DI OSSERVAZIONE ALLUVIONE N.12

ANAGRAFICA PUNTO DI OSSERVAZIONE			
CODICE ISTAT COMUNE	075026		
CODICE PUNTO	PO		
NUMERO PROGRESSIVO	012		
LOCALITA'	VIA SIGISMONDO CASTROMEDIANO		
TAVOLA	CARTOGRAFIA DELLO SCENARIO DI EVENTO DA ALLUVIONE N. 075026 EA - TAV.9		
TIPO DI PUNTO DI OSSERVAZIONE	DIRETTA	SIMBOLOGIA	12

INFORMAZIONI IDROGRAFIA DEL PUNTO DI OSSERVAZIONE					
BACINO IDROGRAFICO		CORSO D'ACQUA		FORME CARSIICHE	
CANALE PISCOPIO		TIPOLOGIA	NOME	TIPOLOGIA	NOME
		LAMA		DOLINE	
RETICOLO PRINCIPALE		GRAVINA		INGHIOTTITOI	
RETICOLO SECONDARIO	X	TORRENTE	CANALE SIGNORELLA /SCACCIATO	VORE	
CANALE DI BONIFICA		FIUME		POZZI DI CROLLO	

TIPO DI OSSERVAZIONE (compilare solo se strumentato)	
TIPOLOGIA DI STRUMENTO	
DESCRIZIONE	

LOCALIZZAZIONE PUNTO DI OSSERVAZIONE	
WGS84 UTM 33 N	
COORDINATA X	COORDINATA Y
773359.35	4447056.42
VIE DI ACCESSO E DI FUGA	VIA SIGISMONDO CASTROMEDIANO



ANNOTAZIONI
IL PUNTO DI OSSERVAZIONE SI RIFERISCE ALL'AREA CRITICA IN CUI CONFLUISCONO VIA BENEVENTO, VIA PALERMO E VIALE DELLA REPUBBLICA (PUNTO C5) CHE PUO' ESSERE OGGETTO DI ACCUMULO D'ACQUE NEL CASO DI SCARSO DRENAGGIO E SOVRACCARICO DELLA RETE PLUVIALE CIRCOSTANTE.

Data rilievo _____ 23/10/2022 _____ Data di Compilazione _____ 23/10/2022 _____



COMUNE DI CUTROFIANO

Settore *PROTEZIONE CIVILE*

poliziamunicipale@comune.cutrofiano.le.it

minodurante@libero.it

tel.0836 515664



COMUNE DI
CUTROFIANO

SCHEDA DEL PUNTO DI OSSERVAZIONE ALLUVIONE N.13

ANAGRAFICA PUNTO DI OSSERVAZIONE			
CODICE ISTAT COMUNE	075026		
CODICE PUNTO	PO		
NUMERO PROGRESSIVO	013		
LOCALITA'	VIALE DELLA REPUBBLICA		
TAVOLA	CARTOGRAFIA DELLO SCENARIO DI EVENTO DA ALLUVIONE N. 075026 EA - TAV.9		
TIPO DI PUNTO DI OSSERVAZIONE	DIRETTA	SIMBOLOGIA	13

INFORMAZIONI IDROGRAFIA DEL PUNTO DI OSSERVAZIONE					
BACINO IDROGRAFICO		CORSO D'ACQUA		FORME CARSIICHE	
CANALE PISCOPIO		TIPOLOGIA	NOME	TIPOLOGIA	NOME
		LAMA		DOLINE	
RETICOLO PRINCIPALE		GRAVINA		INGHIOTTITOI	
RETICOLO SECONDARIO	X	TORRENTE	CANALE SIGNORELLA /SCACCIATO	VORE	
CANALE DI BONIFICA		FIUME		POZZI DI CROLLO	

TIPO DI OSSERVAZIONE (compilare solo se strumentato)	
TIPOLOGIA DI STRUMENTO	
DESCRIZIONE	

LOCALIZZAZIONE PUNTO DI OSSERVAZIONE	
WGS84 UTM 33 N	
COORDINATA X	COORDINATA Y
773179.65	4447045.81
VIE DI ACCESSO E DI FUGA	VIALE DELLA REPUBBLICA



ANNOTAZIONI
IL PUNTO DI OSSERVAZIONE SI RIFERISCE ALL'AREA CRITICA IN CUI CONFLUISCONO VIA BENEVENTO, VIA PALERMO E VIALE DELLA REPUBBLICA (PUNTO C5) CHE PUO' ESSERE OGGETTO DI ACCUMULO D'ACQUE NEL CASO DI SCARSO DRENAGGIO E SOVRACCARICO DELLA RETE PLUVIALE CIRCOSTANTE.

Data rilievo _____ 23/10/2022 _____ Data di Compilazione _____ 23/10/2022 _____



COMUNE DI CUTROFIANO

Settore *PROTEZIONE CIVILE*

poliziamunicipale@comune.cutrofiano.le.it

minodurante@libero.it

tel.0836 515664



COMUNE DI
CUTROFIANO

SCHEDA DEL PUNTO DI OSSERVAZIONE ALLUVIONE N.14

ANAGRAFICA PUNTO DI OSSERVAZIONE			
CODICE ISTAT COMUNE	075026		
CODICE PUNTO	PO		
NUMERO PROGRESSIVO	014		
LOCALITA'	VIA ALDO MORO		
TAVOLA	CARTOGRAFIA DELLO SCENARIO DI EVENTO DA ALLUVIONE N. 075026 EA - TAV.9		
TIPO DI PUNTO DI OSSERVAZIONE	DIRETTA	SIMBOLOGIA	14

INFORMAZIONI IDROGRAFIA DEL PUNTO DI OSSERVAZIONE					
BACINO IDROGRAFICO		CORSO D'ACQUA		FORME CARSCICHE	
CANALE PISCOPIO		TIPOLOGIA	NOME	TIPOLOGIA	NOME
		LAMA		DOLINE	
RETICOLO PRINCIPALE		GRAVINA		INGHIOTTITOI	
RETICOLO SECONDARIO	X	TORRENTE	CANALE SIGNORELLA /SCACCIATO	VORE	
CANALE DI BONIFICA		FIUME		POZZI DI CROLLO	

TIPO DI OSSERVAZIONE (compilare solo se strumentato)	
TIPOLOGIA DI STRUMENTO	
DESCRIZIONE	

LOCALIZZAZIONE PUNTO DI OSSERVAZIONE	
WGS84 UTM 33 N	
COORDINATA X	COORDINATA Y
773194.24	4447153.24
VIE DI ACCESSO E DI FUGA	VIA ALDO MORO



ANNOTAZIONI
IL PUNTO DI OSSERVAZIONE SI RIFERISCE ALL'AREA CRITICA DI PIAZZALE GRAMSCI (PUNTO C6) CHE SI RINVIENE AL DI SOPRA DEL VECCHIO TRACCIATO DEL CANALE E CHE E' OGGETTO DI ACCUMULO D'ACQUE NEL CASO DI SCARSO DRENAGGIO E SOVRACCARICO DELLA RETE PLUVIALE CIRCOSTANTE

Data rilievo 23/10/2022 Data di Compilazione 23/10/2022



COMUNE DI CUTROFIANO

Settore *PROTEZIONE CIVILE*

poliziamunicipale@comune.cutrofiano.le.it

minodurante@libero.it

tel.0836 515664



COMUNE DI
CUTROFIANO

SCHEDA DEL PUNTO DI OSSERVAZIONE ALLUVIONE N.15

ANAGRAFICA PUNTO DI OSSERVAZIONE			
CODICE ISTAT COMUNE	075026		
CODICE PUNTO	PO		
NUMERO PROGRESSIVO	015		
LOCALITA'	VIA MONTALE VIA PERTINI		
TAVOLA	CARTOGRAFIA DELLO SCENARIO DI EVENTO DA ALLUVIONE N. 075026 EA - TAV.9		
TIPO DI PUNTO DI OSSERVAZIONE	DIRETTA	SIMBOLOGIA	15

INFORMAZIONI IDROGRAFIA DEL PUNTO DI OSSERVAZIONE					
BACINO IDROGRAFICO		CORSO D'ACQUA		FORME CARSICHE	
CANALE PISCOPIO		TIPOLOGIA	NOME	TIPOLOGIA	NOME
		LAMA		DOLINE	
RETICOLO PRINCIPALE		GRAVINA		INGHIOTTITOI	
RETICOLO SECONDARIO	X	TORRENTE	CANALE SIGNORELLA /SCACCIATO	VORE	
CANALE DI BONIFICA		FIUME		POZZI DI CROLLO	

TIPO DI OSSERVAZIONE (compilare solo se strumentato)	
TIPOLOGIA DI STRUMENTO	
DESCRIZIONE	

LOCALIZZAZIONE PUNTO DI OSSERVAZIONE	
WGS84 UTM 33 N	
COORDINATA X	COORDINATA Y
773295.88	4447242.923
VIE DI ACCESSO E DI FUGA	VIA MONTALE



ANNOTAZIONI
IL PUNTO DI OSSERVAZIONE SI RIFERISCE AL PUNTO CRITICO DELL'ATTRAVERSAMENTO DI VIA MONTALE (PUNTO C7)

Data rilievo 23/10/2022 Data di Compilazione 23/10/2022



COMUNE DI CUTROFIANO

Settore *PROTEZIONE CIVILE*

poliziamunicipale@comune.cutrofiano.le.it

minodurante@libero.it

tel.0836 515664



COMUNE DI
CUTROFIANO

SCHEDA DEL PUNTO DI OSSERVAZIONE ALLUVIONE N.16

ANAGRAFICA PUNTO DI OSSERVAZIONE			
CODICE ISTAT COMUNE	075026		
CODICE PUNTO	PO		
NUMERO PROGRESSIVO	016		
LOCALITA'	VIA MONTALE		
TAVOLA	CARTOGRAFIA DELLO SCENARIO DI EVENTO DA ALLUVIONE N. 075026 EA - TAV.9		
TIPO DI PUNTO DI OSSERVAZIONE	DIRETTA	SIMBOLOGIA	16

INFORMAZIONI IDROGRAFIA DEL PUNTO DI OSSERVAZIONE					
BACINO IDROGRAFICO		CORSO D'ACQUA		FORME CARSICHE	
CANALE PISCOPIO		TIPOLOGIA	NOME	TIPOLOGIA	NOME
		LAMA		DOLINE	
RETICOLO PRINCIPALE		GRAVINA		INGHIOTTITOI	
RETICOLO SECONDARIO	X	TORRENTE	CANALE SIGNORELLA /SCACCIATO	VORE	
CANALE DI BONIFICA		FIUME		POZZI DI CROLLO	

TIPO DI OSSERVAZIONE (compilare solo se strumentato)	
TIPOLOGIA DI STRUMENTO	
DESCRIZIONE	

LOCALIZZAZIONE PUNTO DI OSSERVAZIONE	
WGS84 UTM 33 N	
COORDINATA X	COORDINATA Y
773149.15	4447212.25
VIE DI ACCESSO E DI FUGA	VIA MONTALE



ANNOTAZIONI
IL PUNTO DI OSSERVAZIONE SI RIFERISCE AL PUNTO CRITICO DELL'ATTRAVERSAMENTO DI VIA MONTALE (PUNTO C7)

Data rilievo _____ 23/10/2022 _____ Data di Compilazione _____ 23/10/2022 _____



COMUNE DI CUTROFIANO

Settore *PROTEZIONE CIVILE*

poliziamunicipale@comune.cutrofiano.le.it

minodurante@libero.it

tel.0836 515664



COMUNE DI
CUTROFIANO

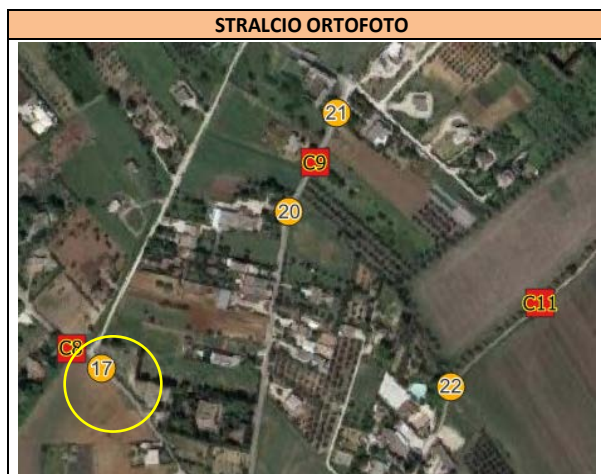
SCHEDA DEL PUNTO DI OSSERVAZIONE ALLUVIONE N.17

ANAGRAFICA PUNTO DI OSSERVAZIONE			
CODICE ISTAT COMUNE	075026		
CODICE PUNTO	PO		
NUMERO PROGRESSIVO	017		
LOCALITA'	CONTRADA MELI - VIA VICINALE SOGLIANO C. - SAN GIOVANNI		
TAVOLA	CARTOGRAFIA DELLO SCENARIO DI EVENTO DA ALLUVIONE N. 075026 EA - TAV.9		
TIPO DI PUNTO DI OSSERVAZIONE	DIRETTA	SIMBOLOGIA	17

INFORMAZIONI IDROGRAFIA DEL PUNTO DI OSSERVAZIONE					
BACINO IDROGRAFICO		CORSO D'ACQUA		FORME CARSCICHE	
CANALE PISCOPIO		TIPOLOGIA	NOME	TIPOLOGIA	NOME
		LAMA		DOLINE	
RETICOLO PRINCIPALE		GRAVINA		INGHIOTTITOI	
RETICOLO SECONDARIO	X	TORRENTE	CANALE SIGNORELLA /SCACCIATO	VORE	
CANALE DI BONIFICA		FIUME		POZZI DI CROLLO	

TIPO DI OSSERVAZIONE (compilare solo se strumentato)	
TIPOLOGIA DI STRUMENTO	
DESCRIZIONE	

LOCALIZZAZIONE PUNTO DI OSSERVAZIONE	
WGS84 UTM 33 N	
COORDINATA X	COORDINATA Y
773394.49	4447675.58
VIE DI ACCESSO E DI FUGA	VIA VICINALE SOGLIANO C. - SAN GIOVANNI



ANNOTAZIONI
IL PUNTO DI OSSERVAZIONE SI RIFERISCE AL PUNTO CRITICO DELL'ATTRAVERSAMENTO DI VIA VICINALE MELI (PUNTO C8)

Data rilievo _____ 23/10/2022 _____ Data di Compilazione _____ 23/10/2022 _____



COMUNE DI CUTROFIANO

Settore *PROTEZIONE CIVILE*

poliziamunicipale@comune.cutrofiano.le.it

minodurante@libero.it

tel.0836 515664



COMUNE DI
CUTROFIANO

SCHEDA DEL PUNTO DI OSSERVAZIONE ALLUVIONE N.18

ANAGRAFICA PUNTO DI OSSERVAZIONE			
CODICE ISTAT COMUNE	075026		
CODICE PUNTO	PO		
NUMERO PROGRESSIVO	018		
LOCALITA'	SP 49 VIA CORIGLIANO		
TAVOLA	CARTOGRAFIA DELLO SCENARIO DI EVENTO DA ALLUVIONE N. 075026 EA - TAV.9		
TIPO DI PUNTO DI OSSERVAZIONE	DIRETTA	SIMBOLOGIA	18

INFORMAZIONI IDROGRAFIA DEL PUNTO DI OSSERVAZIONE					
BACINO IDROGRAFICO		CORSO D'ACQUA		FORME CARSIICHE	
CANALE PISCOPIO		TIPOLOGIA	NOME	TIPOLOGIA	NOME
		LAMA		DOLINE	
RETICOLO PRINCIPALE		GRAVINA		INGHIOTTITOI	
RETICOLO SECONDARIO	X	TORRENTE	CANALE SIGNORELLA /SCACCIATO	VORE	
CANALE DI BONIFICA		FIUME		POZZI DI CROLLO	

TIPO DI OSSERVAZIONE (compilare solo se strumentato)	
TIPOLOGIA DI STRUMENTO	
DESCRIZIONE	

LOCALIZZAZIONE PUNTO DI OSSERVAZIONE	
WGS84 UTM 33 N	
COORDINATA X	COORDINATA Y
773201.78	4448057.67
VIE DI ACCESSO E DI FUGA	SP 49 VIA CORIGLIANO



ANNOTAZIONI
IL PUNTO DI OSSERVAZIONE SI RIFERISCE AL PUNTO CRITICO DELL'ATTRAVERSAMENTO DELLA SP 49 - VIA CORIGLIANO (PUNTO C10)

Data rilievo _____ 23/10/2022 _____ Data di Compilazione _____ 23/10/2022 _____



COMUNE DI CUTROFIANO

Settore *PROTEZIONE CIVILE*

poliziamunicipale@comune.cutrofiano.le.it

minodurante@libero.it

tel.0836 515664



COMUNE DI
CUTROFIANO

SCHEDA DEL PUNTO DI OSSERVAZIONE ALLUVIONE N.19

ANAGRAFICA PUNTO DI OSSERVAZIONE			
CODICE ISTAT COMUNE	075026		
CODICE PUNTO	PO		
NUMERO PROGRESSIVO	019		
LOCALITA'	SP 49 VIA CORIGLIANO		
TAVOLA	CARTOGRAFIA DELLO SCENARIO DI EVENTO DA ALLUVIONE N. 075026 EA - TAV.9		
TIPO DI PUNTO DI OSSERVAZIONE	DIRETTA	SIMBOLOGIA	19

INFORMAZIONI IDROGRAFIA DEL PUNTO DI OSSERVAZIONE					
BACINO IDROGRAFICO		CORSO D'ACQUA		FORME CARSIICHE	
CANALE PISCOPIO		TIPOLOGIA	NOME	TIPOLOGIA	NOME
		LAMA		DOLINE	
RETICOLO PRINCIPALE		GRAVINA		INGHIOTTITOI	
RETICOLO SECONDARIO	X	TORRENTE	CANALE SIGNORELLA /SCACCIATO	VORE	
CANALE DI BONIFICA		FIUME		POZZI DI CROLLO	

TIPO DI OSSERVAZIONE (compilare solo se strumentato)	
TIPOLOGIA DI STRUMENTO	
DESCRIZIONE	

LOCALIZZAZIONE PUNTO DI OSSERVAZIONE	
WGS84 UTM 33 N	
COORDINATA X	COORDINATA Y
773349.95	4448138.04
VIE DI ACCESSO E DI FUGA	SP 49 VIA CORIGLIANO



ANNOTAZIONI
IL PUNTO DI OSSERVAZIONE SI RIFERISCE AL PUNTO CRITICO DELL'ATTRAVERSAMENTO DELLA SP 49 - VIA CORIGLIANO (PUNTO C10)

Data rilievo _____ 23/10/2022 _____ Data di Compilazione _____ 23/10/2022 _____



COMUNE DI CUTROFIANO

Settore *PROTEZIONE CIVILE*

poliziamunicipale@comune.cutrofiano.le.it

minodurante@libero.it

tel.0836 515664



COMUNE DI
CUTROFIANO


SCHEDA DEL PUNTO DI OSSERVAZIONE ALLUVIONE N.20

ANAGRAFICA PUNTO DI OSSERVAZIONE			
CODICE ISTAT COMUNE	075026		
CODICE PUNTO	PO		
NUMERO PROGRESSIVO	020		
LOCALITA'	CONTRADA MASSERIA CONGEDO - VIA VICINALE SOLETO		
TAVOLA	CARTOGRAFIA DELLO SCENARIO DI EVENTO DA ALLUVIONE N. 075026 EA - TAV.9		
TIPO DI PUNTO DI OSSERVAZIONE	DIRETTA	SIMBOLOGIA	20

INFORMAZIONI IDROGRAFIA DEL PUNTO DI OSSERVAZIONE					
BACINO IDROGRAFICO		CORSO D'ACQUA		FORME CARSIICHE	
CANALE PISCOPIO		TIPOLOGIA	NOME	TIPOLOGIA	NOME
		LAMA		DOLINE	
RETICOLO PRINCIPALE		GRAVINA		INGHIOTTITOI	
RETICOLO SECONDARIO	X	TORRENTE	LIEVE IMPLUVIO SENZA NOME	VORE	VORAGINE MASSERIA CONGEDO (5)
CANALE DI BONIFICA		FIUME		POZZI DI CROLLO	

TIPO DI OSSERVAZIONE (compilare solo se strumentato)	
TIPOLOGIA DI STRUMENTO	
DESCRIZIONE	

LOCALIZZAZIONE PUNTO DI OSSERVAZIONE	
WGS84 UTM 33 N	
COORDINATA X	COORDINATA Y
773599.72	4447850.14
VIE DI ACCESSO E DI FUGA	VIA VICINALE SOLETO

STRALCIO ORTOFOTO	ANNOTAZIONI
	IL PUNTO DI OSSERVAZIONE SI RIFERISCE AL PUNTO CRITICO DELLA DEPRESSIONE ALLUVIONALE DI MASSERIA CONGEDO (PUNTO C9)

Data rilievo _____ 23/10/2022 _____ Data di Compilazione _____ 23/10/2022 _____



COMUNE DI CUTROFIANO

Settore *PROTEZIONE CIVILE*

poliziamunicipale@comune.cutrofiano.le.it

minodurante@libero.it

tel.0836 515664



COMUNE DI
CUTROFIANO

SCHEDA DEL PUNTO DI OSSERVAZIONE ALLUVIONE N.21

ANAGRAFICA PUNTO DI OSSERVAZIONE			
CODICE ISTAT COMUNE	075026		
CODICE PUNTO	PO		
NUMERO PROGRESSIVO	021		
LOCALITA'	CONTRADA MASSERIA CONGEDO - VIA VICINALE SOLETO		
TAVOLA	CARTOGRAFIA DELLO SCENARIO DI EVENTO DA ALLUVIONE N. 075026 EA - TAV.9		
TIPO DI PUNTO DI OSSERVAZIONE	DIRETTA	SIMBOLOGIA	21

INFORMAZIONI IDROGRAFIA DEL PUNTO DI OSSERVAZIONE					
BACINO IDROGRAFICO		CORSO D'ACQUA		FORME CARSCICHE	
CANALE PISCOPIO		TIPOLOGIA	NOME	TIPOLOGIA	NOME
		LAMA		DOLINE	
RETICOLO PRINCIPALE		GRAVINA		INGHIOTTITOI	
RETICOLO SECONDARIO	X	TORRENTE	LIEVE IMPLUVIO SENZA NOME	VORE	VORAGINE MASSERIA CONGEDO (5)
CANALE DI BONIFICA		FIUME		POZZI DI CROLLO	

TIPO DI OSSERVAZIONE (compilare solo se strumentato)	
TIPOLOGIA DI STRUMENTO	
DESCRIZIONE	

LOCALIZZAZIONE PUNTO DI OSSERVAZIONE	
WGS84 UTM 33 N	
COORDINATA X	COORDINATA Y
773651.44	4447960.21
VIE DI ACCESSO E DI FUGA	VIA VICINALE SOLETO



ANNOTAZIONI
IL PUNTO DI OSSERVAZIONE SI RIFERISCE AL PUNTO CRITICO DELLA DEPRESSIONE ALLUVIONALE DI MASSERIA CONGEDO (PUNTO C9)

Data rilievo _____ 23/10/2022 _____ Data di Compilazione _____ 23/10/2022 _____



COMUNE DI CUTROFIANO

Settore *PROTEZIONE CIVILE*

poliziamunicipale@comune.cutrofiano.le.it

minodurante@libero.it

tel.0836 515664



COMUNE DI
CUTROFIANO

SCHEDA DEL PUNTO DI OSSERVAZIONE ALLUVIONE N.22

ANAGRAFICA PUNTO DI OSSERVAZIONE			
CODICE ISTAT COMUNE	075026		
CODICE PUNTO	PO		
NUMERO PROGRESSIVO	022		
LOCALITA'	CONTRADA MASSERIA NEVIERA PICCOLA - VIA VICINALE PER CORIGLIANO D'OTRANTO		
TAVOLA	CARTOGRAFIA DELLO SCENARIO DI EVENTO DA ALLUVIONE N. 075026 EA - TAV.9		
TIPO DI PUNTO DI OSSERVAZIONE	DIRETTA	SIMBOLOGIA	22

INFORMAZIONI IDROGRAFIA DEL PUNTO DI OSSERVAZIONE					
BACINO IDROGRAFICO		CORSO D'ACQUA		FORME CARSICHE	
CANALE PISCOPIO		TIPOLOGIA	NOME	TIPOLOGIA	NOME
		LAMA		DOLINE	
RETICOLO PRINCIPALE		GRAVINA		INGHIOTTITOI	
RETICOLO SECONDARIO	X	TORRENTE	LIEVE IMPLUVIO SENZA NOME	VORE	VORAGINE MASSERIA CONGEDO (5)
CANALE DI BONIFICA		FIUME		POZZI DI CROLLO	

TIPO DI OSSERVAZIONE (compilare solo se strumentato)	
TIPOLOGIA DI STRUMENTO	
DESCRIZIONE	

LOCALIZZAZIONE PUNTO DI OSSERVAZIONE	
WGS84 UTM 33 N	
COORDINATA X	COORDINATA Y
773776.10	4447655.86
VIE DI ACCESSO E DI FUGA	VIA VICINALE PER CORIGLIANO D'OTRANTO



ANNOTAZIONI
IL PUNTO DI OSSERVAZIONE SI RIFERISCE AL PUNTO CRITICO DELLA DEPRESSIONE ALLUVIONALE DI MASSERIA NEVIERA PICCOLA (PUNTO C11)

Data rilievo _____ 23/10/2022 _____ Data di Compilazione _____ 23/10/2022 _____



COMUNE DI CUTROFIANO

Settore *PROTEZIONE CIVILE*

poliziamunicipale@comune.cutrofiano.le.it

minodurante@libero.it

tel.0836 515664



COMUNE DI
CUTROFIANO

SCHEDA DEL PUNTO DI OSSERVAZIONE ALLUVIONE N.23

ANAGRAFICA PUNTO DI OSSERVAZIONE			
CODICE ISTAT COMUNE	075026		
CODICE PUNTO	PO		
NUMERO PROGRESSIVO	023		
LOCALITA'	SP 49 - VIA CORIGLIANO		
TAVOLA	CARTOGRAFIA DELLO SCENARIO DI EVENTO DA ALLUVIONE N. 075026 EA - TAV.9		
TIPO DI PUNTO DI OSSERVAZIONE	DIRETTA	SIMBOLOGIA	23

INFORMAZIONI IDROGRAFIA DEL PUNTO DI OSSERVAZIONE					
BACINO IDROGRAFICO		CORSO D'ACQUA		FORME CARSICHE	
CANALE PISCOPIO		TIPOLOGIA	NOME	TIPOLOGIA	NOME
		LAMA		DOLINE	
RETICOLO PRINCIPALE	X	GRAVINA		INGHIOTTITOI	
RETICOLO SECONDARIO		TORRENTE	CANALE PISCOPIO	VORE	
CANALE DI BONIFICA		FIUME		POZZI DI CROLLO	

TIPO DI OSSERVAZIONE (compilare solo se strumentato)	
TIPOLOGIA DI STRUMENTO	
DESCRIZIONE	

LOCALIZZAZIONE PUNTO DI OSSERVAZIONE	
WGS84 UTM 33 N	
COORDINATA X	COORDINATA Y
774098.03	4448556.16
VIE DI ACCESSO E DI FUGA	SP 49 VIA CORIGLIANO



ANNOTAZIONI
IL PUNTO DI OSSERVAZIONE SI RIFERISCE AL PUNTO CRITICO DELL'ATTRAVERSAMENTO DELLA S.P. 49 VIA CORIGLIANO (PUNTO C17)

Data rilievo _____ 23/10/2022 _____ Data di Compilazione _____ 23/10/2022 _____



COMUNE DI CUTROFIANO

Settore *PROTEZIONE CIVILE*

poliziamunicipale@comune.cutrofiano.le.it

minodurante@libero.it

tel.0836 515664



COMUNE DI
CUTROFIANO

SCHEDA DEL PUNTO DI OSSERVAZIONE ALLUVIONE N.24

ANAGRAFICA PUNTO DI OSSERVAZIONE			
CODICE ISTAT COMUNE	075026		
CODICE PUNTO	PO		
NUMERO PROGRESSIVO	024		
LOCALITA'	SP 49 - VIA CORIGLIANO		
TAVOLA	CARTOGRAFIA DELLO SCENARIO DI EVENTO DA ALLUVIONE N. 075026 EA - TAV.9		
TIPO DI PUNTO DI OSSERVAZIONE	DIRETTA	SIMBOLOGIA	24

INFORMAZIONI IDROGRAFIA DEL PUNTO DI OSSERVAZIONE					
BACINO IDROGRAFICO		CORSO D'ACQUA		FORME CARSCICHE	
CANALE PISCOPIO		TIPOLOGIA	NOME	TIPOLOGIA	NOME
		LAMA		DOLINE	
RETICOLO PRINCIPALE	X	GRAVINA		INGHIOTTITOI	
RETICOLO SECONDARIO		TORRENTE	CANALE PISCOPIO	VORE	
CANALE DI BONIFICA		FIUME		POZZI DI CROLLO	

TIPO DI OSSERVAZIONE (compilare solo se strumentato)	
TIPOLOGIA DI STRUMENTO	
DESCRIZIONE	

LOCALIZZAZIONE PUNTO DI OSSERVAZIONE	
WGS84 UTM 33 N	
COORDINATA X	COORDINATA Y
774346.69	4448691.43
VIE DI ACCESSO E DI FUGA	SP 49 VIA CORIGLIANO



ANNOTAZIONI
IL PUNTO DI OSSERVAZIONE SI RIFERISCE AL PUNTO CRITICO DELL'ATTRAVERSAMENTO DELLA S.P. 49 VIA CORIGLIANO (PUNTO C17)

Data rilievo _____ 23/10/2022 _____ Data di Compilazione _____ 23/10/2022 _____



COMUNE DI CUTROFIANO

Settore *PROTEZIONE CIVILE*

poliziamunicipale@comune.cutrofiano.le.it

minodurante@libero.it

tel.0836 515664



COMUNE DI
CUTROFIANO

SCHEDA DEL PUNTO DI OSSERVAZIONE ALLUVIONE N.25

ANAGRAFICA PUNTO DI OSSERVAZIONE			
CODICE ISTAT COMUNE	075026		
CODICE PUNTO	PO		
NUMERO PROGRESSIVO	025		
LOCALITA'	SP 363- VIA MAGLIE		
TAVOLA	CARTOGRAFIA DELLO SCENARIO DI EVENTO DA ALLUVIONE N. 075026 EA - TAV.9		
TIPO DI PUNTO DI OSSERVAZIONE	DIRETTA	SIMBOLOGIA	25

INFORMAZIONI IDROGRAFIA DEL PUNTO DI OSSERVAZIONE					
BACINO IDROGRAFICO		CORSO D'ACQUA		FORME CARSCICHE	
CANALE PISCOPIO		TIPOLOGIA	NOME	TIPOLOGIA	NOME
RETICOLO PRINCIPALE	X	LAMA		DOLINE	
RETICOLO SECONDARIO		GRAVINA		INGHIOTTITOI	
CANALE DI BONIFICA		TORRENTE	CANALE PISCOPIO	VORE	
		FIUME		POZZI DI CROLLO	

TIPO DI OSSERVAZIONE (compilare solo se strumentato)	
TIPOLOGIA DI STRUMENTO	
DESCRIZIONE	

LOCALIZZAZIONE PUNTO DI OSSERVAZIONE	
WGS84 UTM 33 N	
COORDINATA X	COORDINATA Y
775177.87	4446544.52
VIE DI ACCESSO E DI FUGA	SP 363 - VIA MAGLIE



ANNOTAZIONI
IL PUNTO DI OSSERVAZIONE SI RIFERISCE AL PUNTO CRITICO DELL'ATTRAVERSAMENTO DELLA S.P. 363 VIA MAGLIE (PUNTO C16) SITO IN AREA DEPRESSA

Data rilievo _____ 23/10/2022 _____ Data di Compilazione _____ 23/10/2022 _____



COMUNE DI CUTROFIANO

Settore *PROTEZIONE CIVILE*

poliziamunicipale@comune.cutrofiano.le.it

minodurante@libero.it

tel.0836 515664



COMUNE DI
CUTROFIANO

SCHEDA DEL PUNTO DI OSSERVAZIONE ALLUVIONE N.26

ANAGRAFICA PUNTO DI OSSERVAZIONE			
CODICE ISTAT COMUNE	075026		
CODICE PUNTO	PO		
NUMERO PROGRESSIVO	026		
LOCALITA'	SP 363- VIA MAGLIE		
TAVOLA	CARTOGRAFIA DELLO SCENARIO DI EVENTO DA ALLUVIONE N. 075026 EA - TAV.9		
TIPO DI PUNTO DI OSSERVAZIONE	DIRETTA	SIMBOLOGIA	26

INFORMAZIONI IDROGRAFIA DEL PUNTO DI OSSERVAZIONE					
BACINO IDROGRAFICO		CORSO D'ACQUA		FORME CARSICHE	
CANALE PISCOPIO		TIPOLOGIA	NOME	TIPOLOGIA	NOME
RETICOLO PRINCIPALE	X	LAMA		DOLINE	
RETICOLO SECONDARIO		GRAVINA		INGHIOTTITOI	
CANALE DI BONIFICA		TORRENTE	CANALE PISCOPIO	VORE	
		FIUME		POZZI DI CROLLO	

TIPO DI OSSERVAZIONE (compilare solo se strumentato)	
TIPOLOGIA DI STRUMENTO	
DESCRIZIONE	

LOCALIZZAZIONE PUNTO DI OSSERVAZIONE	
WGS84 UTM 33 N	
COORDINATA X	COORDINATA Y
774533.02	4446563.75
VIE DI ACCESSO E DI FUGA	SP 363 - VIA MAGLIE



ANNOTAZIONI
IL PUNTO DI OSSERVAZIONE SI RIFERISCE AL PUNTO CRITICO DELL'ATTRAVERSAMENTO DELLA S.P. 363 VIA MAGLIE (PUNTO C16) SITO IN AREA DEPRESSA

Data rilievo _____ 23/10/2022 _____ Data di Compilazione _____ 23/10/2022 _____



COMUNE DI CUTROFIANO

Settore *PROTEZIONE CIVILE*

poliziamunicipale@comune.cutrofiano.le.it

minodurante@libero.it

tel.0836 515664



COMUNE DI
CUTROFIANO

SCHEDA DEL PUNTO DI OSSERVAZIONE ALLUVIONE N.27

ANAGRAFICA PUNTO DI OSSERVAZIONE			
CODICE ISTAT COMUNE	075026		
CODICE PUNTO	PO		
NUMERO PROGRESSIVO	027		
LOCALITA'	VIA MASELLI		
TAVOLA	CARTOGRAFIA DELLO SCENARIO DI EVENTO DA ALLUVIONE N. 075026 EA - TAV.9		
TIPO DI PUNTO DI OSSERVAZIONE	DIRETTA	SIMBOLOGIA	27

INFORMAZIONI IDROGRAFIA DEL PUNTO DI OSSERVAZIONE					
BACINO IDROGRAFICO		CORSO D'ACQUA		FORME CARSICHE	
CANALE PISCOPIO		TIPOLOGIA	NOME	TIPOLOGIA	NOME
		LAMA		DOLINE	
RETICOLO PRINCIPALE		GRAVINA		INGHIOTTITOI	
RETICOLO SECONDARIO		TORRENTE		VORE	
CANALE DI BONIFICA		FIUME		POZZI DI CROLLO	

TIPO DI OSSERVAZIONE (compilare solo se strumentato)	
TIPOLOGIA DI STRUMENTO	
DESCRIZIONE	

LOCALIZZAZIONE PUNTO DI OSSERVAZIONE	
WGS84 UTM 33 N	
COORDINATA X	COORDINATA Y
772342.51	4446538.39
VIE DI ACCESSO E DI FUGA	VIA MASELLI



ANNOTAZIONI
IL PUNTO DI OSSERVAZIONE SI RIFERISCE AL PUNTO CRITICO UBICATO ALL'INGRESSO DELL'ABITATO DA ARADEO CHE RISULTA LEGGERMENTE DEPRESSO E VERSO CUI CONFLUISCONO LE ACQUE CIRCOSTANTI (PUNTO C13)

Data rilievo _____ 23/10/2022 _____ Data di Compilazione _____ 23/10/2022 _____



COMUNE DI CUTROFIANO

Settore *PROTEZIONE CIVILE*

poliziamunicipale@comune.cutrofiانو.le.it

minodurante@libero.it

tel.0836 515664



COMUNE DI
CUTROFIANO

SCHEDA DEL PUNTO DI OSSERVAZIONE ALLUVIONE N.28

ANAGRAFICA PUNTO DI OSSERVAZIONE			
CODICE ISTAT COMUNE	075026		
CODICE PUNTO	PO		
NUMERO PROGRESSIVO	028		
LOCALITA'	VIA MONTALE		
TAVOLA	CARTOGRAFIA DELLO SCENARIO DI EVENTO DA ALLUVIONE N. 075026 EA - TAV.9		
TIPO DI PUNTO DI OSSERVAZIONE	DIRETTA	SIMBOLOGIA	28

INFORMAZIONI IDROGRAFIA DEL PUNTO DI OSSERVAZIONE					
BACINO IDROGRAFICO		CORSO D'ACQUA		FORME CARSICHE	
CANALE PISCOPIO		TIPOLOGIA	NOME	TIPOLOGIA	NOME
		LAMA		DOLINE	
RETICOLO PRINCIPALE		GRAVINA		INGHIOTTITOI	
RETICOLO SECONDARIO	X	TORRENTE	CANALE POZZO DOLCE	VORE	
CANALE DI BONIFICA		FIUME		POZZI DI CROLLO	

TIPO DI OSSERVAZIONE (compilare solo se strumentato)	
TIPOLOGIA DI STRUMENTO	
DESCRIZIONE	

LOCALIZZAZIONE PUNTO DI OSSERVAZIONE	
WGS84 UTM 33 N	
COORDINATA X	COORDINATA Y
772375.66	4446854.68
VIE DI ACCESSO E DI FUGA	VIA MONTALE

STRALCIO ORTOFOTO	ANNOTAZIONI
	IL PUNTO DI OSSERVAZIONE SI RIFERISCE AL PUNTO CRITICO SITO IN VIA MONTALE IN CUI LA FOGNATURA PLUVIALE OVEST RECAPITA DEL CANALE POZZO DOLCE (PUNTO C14)

Data rilievo _____ 23/10/2022 _____ Data di Compilazione _____ 23/10/2022 _____



COMUNE DI CUTROFIANO

Settore *PROTEZIONE CIVILE*

poliziamunicipale@comune.cutrofiano.le.it

minodurante@libero.it

tel.0836 515664



COMUNE DI
CUTROFIANO

SCHEDA DEL PUNTO DI OSSERVAZIONE ALLUVIONE N.29

ANAGRAFICA PUNTO DI OSSERVAZIONE			
CODICE ISTAT COMUNE	075026		
CODICE PUNTO	PO		
NUMERO PROGRESSIVO	029		
LOCALITA'	VIA XXV APRILE - PIAZZALE UNITA' D'ITALIA- VILLA SANTA BARBARA		
TAVOLA	CARTOGRAFIA DELLO SCENARIO DI EVENTO DA ALLUVIONE N. 075026 EA - TAV.9		
TIPO DI PUNTO DI OSSERVAZIONE	DIRETTA	SIMBOLOGIA	29

INFORMAZIONI IDROGRAFIA DEL PUNTO DI OSSERVAZIONE					
BACINO IDROGRAFICO		CORSO D'ACQUA		FORME CARSCICHE	
CANALE PISCOPIO		TIPOLOGIA	NOME	TIPOLOGIA	NOME
		LAMA		DOLINE	
RETICOLO PRINCIPALE		GRAVINA		INGHIOTTITOI	
RETICOLO SECONDARIO	X	TORRENTE	CANALE POZZO DOLCE	VORE	
CANALE DI BONIFICA		FIUME		POZZI DI CROLLO	

TIPO DI OSSERVAZIONE (compilare solo se strumentato)	
TIPOLOGIA DI STRUMENTO	
DESCRIZIONE	

LOCALIZZAZIONE PUNTO DI OSSERVAZIONE	
WGS84 UTM 33 N	
COORDINATA X	COORDINATA Y
772532.81	4446571.54
VIE DI ACCESSO E DI FUGA	PIAZZALE UNITA' D'ITALIA- VILLA SANTA BARBARA



ANNOTAZIONI
IL PUNTO DI OSSERVAZIONE SI RIFERISCE AL PUNTO CRITICO RELATIVO ALLA RETE VIARIA CHE COMPRENDE VIA XXV APRILE, VIA MARTIRI D'OTRANTO, VIA KENNEDY E VIA MONTALE IN CUI LA FOGNATURA PLUVIALE, PER EVENTI INTENSI, RISULTA NOTEVOLMENTE INEFFICIENTE E PROVOCA ACCUMULI DECIMENTRICI DI ACQUE CHE DEFLUISCONO CON ELEVATA VELOCITA' (PUNTO C12)

Data rilievo 23/10/2022 Data di Compilazione 23/10/2022



COMUNE DI CUTROFIANO

Settore *PROTEZIONE CIVILE*

poliziamunicipale@comune.cutrofiانو.le.it

minodurante@libero.it

tel.0836 515664



COMUNE DI
CUTROFIANO

SCHEDA DEL PUNTO DI OSSERVAZIONE ALLUVIONE N.30

ANAGRAFICA PUNTO DI OSSERVAZIONE			
CODICE ISTAT COMUNE	075026		
CODICE PUNTO	PO		
NUMERO PROGRESSIVO	030		
LOCALITA'	VIA VITTORIO EMANUELE III		
TAVOLA	CARTOGRAFIA DELLO SCENARIO DI EVENTO DA ALLUVIONE N. 075026 EA - TAV.9		
TIPO DI PUNTO DI OSSERVAZIONE	DIRETTA	SIMBOLOGIA	30

INFORMAZIONI IDROGRAFIA DEL PUNTO DI OSSERVAZIONE					
BACINO IDROGRAFICO		CORSO D'ACQUA		FORME CARSIICHE	
CANALE PISCOPIO		TIPOLOGIA	NOME	TIPOLOGIA	NOME
		LAMA		DOLINE	
RETICOLO PRINCIPALE		GRAVINA		INGHIOTTITOI	
RETICOLO SECONDARIO	X	TORRENTE	CANALE POZZO DOLCE	VORE	
CANALE DI BONIFICA		FIUME		POZZI DI CROLLO	

TIPO DI OSSERVAZIONE (compilare solo se strumentato)	
TIPOLOGIA DI STRUMENTO	
DESCRIZIONE	

LOCALIZZAZIONE PUNTO DI OSSERVAZIONE	
WGS84 UTM 33 N	
COORDINATA X	COORDINATA Y
772544.09	4446669.02
VIE DI ACCESSO E DI FUGA	VIA VITTORIO EMANUELE III



ANNOTAZIONI
IL PUNTO DI OSSERVAZIONE SI RIFERISCE AL PUNTO CRITICO RELATIVO ALLA RETE VIARIA CHE COMPRENDE VIA XXV APRILE, VIA MARTIRI D'OTRANTO, VIA KENNEDY E VIA MONTALE IN CUI LA FOGNATURA PLUVIALE, PER EVENTI INTENSI, RISULTA NOTEVOLMENTE INEFFICIENTE E PROVOCA ACCUMULI DECIMETRICI DI ACQUE CHE DEFLUISCONO CON ELEVATA VELOCITA' (PUNTO C12)

Data rilievo 23/10/2022 Data di Compilazione 23/10/2022



COMUNE DI CUTROFIANO

Settore *PROTEZIONE CIVILE*

poliziamunicipale@comune.cutrofiانو.le.it

minodurante@libero.it

tel.0836 515664



COMUNE DI
CUTROFIANO

SCHEDA DEL PUNTO DI OSSERVAZIONE ALLUVIONE N.31

ANAGRAFICA PUNTO DI OSSERVAZIONE			
CODICE ISTAT COMUNE	075026		
CODICE PUNTO	PO		
NUMERO PROGRESSIVO	031		
LOCALITA'	VIA RISORGIMENTO		
TAVOLA	CARTOGRAFIA DELLO SCENARIO DI EVENTO DA ALLUVIONE N. 075026 EA - TAV.9		
TIPO DI PUNTO DI OSSERVAZIONE	DIRETTA	SIMBOLOGIA	31

INFORMAZIONI IDROGRAFIA DEL PUNTO DI OSSERVAZIONE					
BACINO IDROGRAFICO		CORSO D'ACQUA		FORME CARSIICHE	
CANALE PISCOPIO		TIPOLOGIA	NOME	TIPOLOGIA	NOME
		LAMA		DOLINE	
RETICOLO PRINCIPALE		GRAVINA		INGHIOTTITOI	
RETICOLO SECONDARIO	X	TORRENTE	CANALE POZZO DOLCE	VORE	
CANALE DI BONIFICA		FIUME		POZZI DI CROLLO	

TIPO DI OSSERVAZIONE (compilare solo se strumentato)	
TIPOLOGIA DI STRUMENTO	
DESCRIZIONE	

LOCALIZZAZIONE PUNTO DI OSSERVAZIONE	
WGS84 UTM 33 N	
COORDINATA X	COORDINATA Y
772540.11	4446775.11
VIE DI ACCESSO E DI FUGA	VIA RISORGIMENTO



ANNOTAZIONI
IL PUNTO DI OSSERVAZIONE SI RIFERISCE AL PUNTO CRITICO RELATIVO ALLA RETE VIARIA CHE COMPRENDE VIA XXV APRILE, VIA MARTIRI D'OTRANTO, VIA KENNEDY E VIA MONTALE IN CUI LA FOGNATURA PLUVIALE, PER EVENTI INTENSI, RISULTA NOTEVOLMENTE INEFFICIENTE E PROVOCA ACCUMULI DECIMETRICI DI ACQUE CHE DEFLUISCONO CON ELEVATA VELOCITA' (PUNTO C12)

Data rilievo 23/10/2022 Data di Compilazione 23/10/2022



COMUNE DI CUTROFIANO

Settore *PROTEZIONE CIVILE*

poliziamunicipale@comune.cutrofiانو.le.it

minodurante@libero.it

tel.0836 515664



COMUNE DI
CUTROFIANO

SCHEDA DEL PUNTO DI OSSERVAZIONE ALLUVIONE N.32

ANAGRAFICA PUNTO DI OSSERVAZIONE			
CODICE ISTAT COMUNE	075026		
CODICE PUNTO	PO		
NUMERO PROGRESSIVO	032		
LOCALITA'	SP 363- VIA ARADEO		
TAVOLA	CARTOGRAFIA DELLO SCENARIO DI EVENTO DA ALLUVIONE N. 075026 EA - TAV.9		
TIPO DI PUNTO DI OSSERVAZIONE	DIRETTA	SIMBOLOGIA	32

INFORMAZIONI IDROGRAFIA DEL PUNTO DI OSSERVAZIONE					
BACINO IDROGRAFICO		CORSO D'ACQUA		FORME CARSIICHE	
CANALE ASSO		TIPOLOGIA	NOME	TIPOLOGIA	NOME
		LAMA		DOLINE	
RETICOLO PRINCIPALE	X	GRAVINA		INGHIOTTITOI	
RETICOLO SECONDARIO		TORRENTE	CANALE MESCIAUNNA -ASSO	VORE	
CANALE DI BONIFICA		FIUME		POZZI DI CROLLO	

TIPO DI OSSERVAZIONE (compilare solo se strumentato)	
TIPOLOGIA DI STRUMENTO	
DESCRIZIONE	

LOCALIZZAZIONE PUNTO DI OSSERVAZIONE	
WGS84 UTM 33 N	
COORDINATA X	COORDINATA Y
770833.32	4446684.60
VIE DI ACCESSO E DI FUGA	SP 363 - VIA ARADEO



ANNOTAZIONI
IL PUNTO DI OSSERVAZIONE SI RIFERISCE AL PUNTO CRITICO DELL'ATTRAVERSAMENTO DELLA S.P. 363 VIA ARADEO (PUNTO C18)

Data rilievo _____ 23/10/2022 _____ Data di Compilazione _____ 23/10/2022 _____



COMUNE DI CUTROFIANO

Settore *PROTEZIONE CIVILE*

poliziamunicipale@comune.cutrofiano.le.it

minodurante@libero.it

tel.0836 515664



COMUNE DI
CUTROFIANO

SCHEDA DEL PUNTO DI OSSERVAZIONE ALLUVIONE N.33

ANAGRAFICA PUNTO DI OSSERVAZIONE			
CODICE ISTAT COMUNE	075026		
CODICE PUNTO	PO		
NUMERO PROGRESSIVO	033		
LOCALITA'	SP 363- VIA ARADEO		
TAVOLA	CARTOGRAFIA DELLO SCENARIO DI EVENTO DA ALLUVIONE N. 075026 EA - TAV.9		
TIPO DI PUNTO DI OSSERVAZIONE	DIRETTA	SIMBOLOGIA	33

INFORMAZIONI IDROGRAFIA DEL PUNTO DI OSSERVAZIONE					
BACINO IDROGRAFICO		CORSO D'ACQUA		FORME CARSIICHE	
CANALE ASSO		TIPOLOGIA	NOME	TIPOLOGIA	NOME
		LAMA		DOLINE	
RETICOLO PRINCIPALE	X	GRAVINA		INGHIOTTITOI	
RETICOLO SECONDARIO		TORRENTE	CANALE MESCIANNA -ASSO	VORE	
CANALE DI BONIFICA		FIUME		POZZI DI CROLLO	

TIPO DI OSSERVAZIONE (compilare solo se strumentato)	
TIPOLOGIA DI STRUMENTO	
DESCRIZIONE	

LOCALIZZAZIONE PUNTO DI OSSERVAZIONE	
WGS84 UTM 33 N	
COORDINATA X	COORDINATA Y
770539.24	4446698.19
VIE DI ACCESSO E DI FUGA	SP 363 - VIA ARADEO



ANNOTAZIONI
IL PUNTO DI OSSERVAZIONE SI RIFERISCE AL PUNTO CRITICO DELL'ATTRAVERSAMENTO DELLA S.P. 363 VIA ARADEO (PUNTO C18)

Data rilievo _____ 23/10/2022 _____ Data di Compilazione _____ 23/10/2022 _____



COMUNE DI CUTROFIANO

Settore *PROTEZIONE CIVILE*

poliziamunicipale@comune.cutrofiano.le.it

minodurante@libero.it

tel.0836 515664



COMUNE DI
CUTROFIANO

SCHEDA DEL PUNTO DI OSSERVAZIONE ALLUVIONE N.34

ANAGRAFICA PUNTO DI OSSERVAZIONE			
CODICE ISTAT COMUNE	075026		
CODICE PUNTO	PO		
NUMERO PROGRESSIVO	034		
LOCALITA'	SP 363- VIA ARADEO		
TAVOLA	CARTOGRAFIA DELLO SCENARIO DI EVENTO DA ALLUVIONE N. 075026 EA - TAV.9		
TIPO DI PUNTO DI OSSERVAZIONE	DIRETTA	SIMBOLOGIA	34

INFORMAZIONI IDROGRAFIA DEL PUNTO DI OSSERVAZIONE					
BACINO IDROGRAFICO		CORSO D'ACQUA		FORME CARSCICHE	
CANALE ASSO		TIPOLOGIA	NOME	TIPOLOGIA	NOME
		LAMA		DOLINE	
RETICOLO PRINCIPALE	X	GRAVINA		INGHIOTTITOI	
RETICOLO SECONDARIO		TORRENTE	CANALE SIRGOLE	VORE	
CANALE DI BONIFICA		FIUME		POZZI DI CROLLO	

TIPO DI OSSERVAZIONE (compilare solo se strumentato)	
TIPOLOGIA DI STRUMENTO	
DESCRIZIONE	

LOCALIZZAZIONE PUNTO DI OSSERVAZIONE	
WGS84 UTM 33 N	
COORDINATA X	COORDINATA Y
770128.750	4446718.459
VIE DI ACCESSO E DI FUGA	SP 363 - VIA ARADEO



ANNOTAZIONI
IL PUNTO DI OSSERVAZIONE SI RIFERISCE AL PUNTO CRITICO DELL'ATTRAVERSAMENTO DELLA S.P. 363 VIA ARADEO (PUNTO C19)

Data rilievo _____ 23/10/2022 _____ Data di Compilazione _____ 23/10/2022 _____



COMUNE DI CUTROFIANO

Settore *PROTEZIONE CIVILE*

poliziamunicipale@comune.cutrofiano.le.it

minodurante@libero.it

tel.0836 515664



COMUNE DI
CUTROFIANO

SCHEDA DEL PUNTO DI OSSERVAZIONE ALLUVIONE N.35

ANAGRAFICA PUNTO DI OSSERVAZIONE			
CODICE ISTAT COMUNE	075026		
CODICE PUNTO	PO		
NUMERO PROGRESSIVO	035		
LOCALITA'	SP 363- VIA ARADEO		
TAVOLA	CARTOGRAFIA DELLO SCENARIO DI EVENTO DA ALLUVIONE N. 075026 EA - TAV.9		
TIPO DI PUNTO DI OSSERVAZIONE	DIRETTA	SIMBOLOGIA	35

INFORMAZIONI IDROGRAFIA DEL PUNTO DI OSSERVAZIONE					
BACINO IDROGRAFICO		CORSO D'ACQUA		FORME CARSIICHE	
CANALE ASSO		TIPOLOGIA	NOME	TIPOLOGIA	NOME
		LAMA		DOLINE	
RETICOLO PRINCIPALE		GRAVINA		INGHIOTTITOI	
RETICOLO SECONDARIO	X	TORRENTE	CANALE CONTATORE MONTANARA	VORE	
CANALE DI BONIFICA		FIUME		POZZI DI CROLLO	

TIPO DI OSSERVAZIONE (compilare solo se strumentato)	
TIPOLOGIA DI STRUMENTO	
DESCRIZIONE	

LOCALIZZAZIONE PUNTO DI OSSERVAZIONE	
WGS84 UTM 33 N	
COORDINATA X	COORDINATA Y
768683.48	4446787.22
VIE DI ACCESSO E DI FUGA	SP 363 - VIA ARADEO



ANNOTAZIONI
IL PUNTO DI OSSERVAZIONE SI RIFERISCE AL PUNTO CRITICO DELL'ATTRAVERSAMENTO DELLA S.P. 363 VIA ARADEO (PUNTO C21)

Data rilievo _____ 23/10/2022 _____ Data di Compilazione _____ 23/10/2022 _____



COMUNE DI CUTROFIANO

Settore *PROTEZIONE CIVILE*

poliziamunicipale@comune.cutrofiano.le.it

minodurante@libero.it

tel.0836 515664



COMUNE DI
CUTROFIANO

SCHEDA DEL PUNTO DI OSSERVAZIONE ALLUVIONE N.36

ANAGRAFICA PUNTO DI OSSERVAZIONE			
CODICE ISTAT COMUNE	075026		
CODICE PUNTO	PO		
NUMERO PROGRESSIVO	036		
LOCALITA'	SP 363- VIA ARADEO		
TAVOLA	CARTOGRAFIA DELLO SCENARIO DI EVENTO DA ALLUVIONE N. 075026 EA - TAV.9		
TIPO DI PUNTO DI OSSERVAZIONE	DIRETTA	SIMBOLOGIA	36

INFORMAZIONI IDROGRAFIA DEL PUNTO DI OSSERVAZIONE					
BACINO IDROGRAFICO		CORSO D'ACQUA		FORME CARSIICHE	
CANALE ASSO		TIPOLOGIA	NOME	TIPOLOGIA	NOME
		LAMA		DOLINE	
RETICOLO PRINCIPALE		GRAVINA		INGHIOTTITOI	
RETICOLO SECONDARIO	X	TORRENTE	CANALE CONTATORE MONTANARA	VORE	
CANALE DI BONIFICA		FIUME		POZZI DI CROLLO	

TIPO DI OSSERVAZIONE (compilare solo se strumentato)	
TIPOLOGIA DI STRUMENTO	
DESCRIZIONE	

LOCALIZZAZIONE PUNTO DI OSSERVAZIONE	
WGS84 UTM 33 N	
COORDINATA X	COORDINATA Y
768405.67	4446799.79
VIE DI ACCESSO E DI FUGA	SP 363 - VIA ARADEO



ANNOTAZIONI
IL PUNTO DI OSSERVAZIONE SI RIFERISCE AL PUNTO CRITICO DELL'ATTRAVERSAMENTO DELLA S.P. 363 VIA ARADEO (PUNTO C21)

Data rilievo _____ 23/10/2022 _____ Data di Compilazione _____ 23/10/2022 _____



COMUNE DI CUTROFIANO

Settore *PROTEZIONE CIVILE*

poliziamunicipale@comune.cutrofiانو.le.it

minodurante@libero.it

tel.0836 515664



COMUNE DI
CUTROFIANO


SCHEDA DEL PUNTO DI OSSERVAZIONE ALLUVIONE N.37

ANAGRAFICA PUNTO DI OSSERVAZIONE			
CODICE ISTAT COMUNE	075026		
CODICE PUNTO	PO		
NUMERO PROGRESSIVO	037		
LOCALITA'	MARSELLONA -VIA VICINALE MASSERIA PICCINNA MONTANARA		
TAVOLA	CARTOGRAFIA DELLO SCENARIO DI EVENTO DA ALLUVIONE N. 075026 EA - TAV.9		
TIPO DI PUNTO DI OSSERVAZIONE	DIRETTA	SIMBOLOGIA	37

INFORMAZIONI IDROGRAFIA DEL PUNTO DI OSSERVAZIONE					
BACINO IDROGRAFICO		CORSO D'ACQUA		FORME CARSIICHE	
CANALE ASSO		TIPOLOGIA	NOME	TIPOLOGIA	NOME
		LAMA		DOLINE	
RETICOLO PRINCIPALE		GRAVINA		INGHIOTTITOI	
RETICOLO SECONDARIO	X	TORRENTE	CANALE CONTATORE MONTANARA	VORE	VORA MARSELLONA (3)
CANALE DI BONIFICA		FIUME		POZZI DI CROLLO	

TIPO DI OSSERVAZIONE (compilare solo se strumentato)	
TIPOLOGIA DI STRUMENTO	
DESCRIZIONE	

LOCALIZZAZIONE PUNTO DI OSSERVAZIONE	
WGS84 UTM 33 N	
COORDINATA X	COORDINATA Y
768639.17	4447623.30
VIE DI ACCESSO E DI FUGA	VIA VICINALE MASSERIA PICCINNA MONTANARA

STRALCIO ORTOFOTO	ANNOTAZIONI
	IL PUNTO DI OSSERVAZIONE SI RIFERISCE AL PUNTO CRITICO DI LOCALITA' MARSELLONA (C20) OVE SI CREANO ELEVATI ACCUMULI D'ACQUA NEL MOMENTO IN CUI L'OMONIMA VORAGINE NON RIESCE A DRENARE LE ACQUE DEL CANALE SIRGOLE NEL SOTTOSUOLO

Data rilievo _____ 23/10/2022 _____ Data di Compilazione _____ 23/10/2022 _____



COMUNE DI CUTROFIANO

Settore *PROTEZIONE CIVILE*

poliziamunicipale@comune.cutrofiano.le.it

minodurante@libero.it

tel.0836 515664



COMUNE DI
CUTROFIANO

SCHEDA DEL PUNTO DI OSSERVAZIONE ALLUVIONE N.38

ANAGRAFICA PUNTO DI OSSERVAZIONE			
CODICE ISTAT COMUNE	075026		
CODICE PUNTO	PO		
NUMERO PROGRESSIVO	038		
LOCALITA'	MARSELLONA -VIA VICINALE MASSERIA PICCINNA MONTANARA		
TAVOLA	CARTOGRAFIA DELLO SCENARIO DI EVENTO DA ALLUVIONE N. 075026 EA - TAV.9		
TIPO DI PUNTO DI OSSERVAZIONE	DIRETTA	SIMBOLOGIA	38

INFORMAZIONI IDROGRAFIA DEL PUNTO DI OSSERVAZIONE					
BACINO IDROGRAFICO		CORSO D'ACQUA		FORME CARSIICHE	
CANALE ASSO		TIPOLOGIA	NOME	TIPOLOGIA	NOME
		LAMA		DOLINE	
RETICOLO PRINCIPALE		GRAVINA		INGHIOTTITOI	
RETICOLO SECONDARIO	X	TORRENTE	CANALI ASSO E CONTATORE- MONT.	VORE	VORA MARSELLONA (3)
CANALE DI BONIFICA		FIUME		POZZI DI CROLLO	

TIPO DI OSSERVAZIONE (compilare solo se strumentato)	
TIPOLOGIA DI STRUMENTO	
DESCRIZIONE	

LOCALIZZAZIONE PUNTO DI OSSERVAZIONE	
WGS84 UTM 33 N	
COORDINATA X	COORDINATA Y
768855.79	4448230.52
VIE DI ACCESSO E DI FUGA	VIA VICINALE MASSERIA PICCINNA MONTANARA



ANNOTAZIONI
IL PUNTO DI OSSERVAZIONE SI RIFERISCE AL PUNTO CRITICO DI LOCALITA' MARSELLONA (C20) OVE SI CREANO ELEVATI ACCUMULI D'ACQUA NEL MOMENTO IN CUI L'OMONIMA VORAGINE NON RIESCE A DRENARE LE ACQUE DEL CANALE SIRGOLE NEL SOTTOSUOLO. INOLTRE RAPPRESENTA UN PUNTO DI OSSERVAZIONE ANCHE PER IL CANALE ASSO

Data rilievo _____ 23/10/2022 _____ Data di Compilazione _____ 23/10/2022 _____



COMUNE DI CUTROFIANO

Settore *PROTEZIONE CIVILE*

poliziamunicipale@comune.cutrofiano.le.it

minodurante@libero.it

tel.0836 515664



COMUNE DI
CUTROFIANO

SCHEDA DEL PUNTO DI OSSERVAZIONE ALLUVIONE N.39

ANAGRAFICA PUNTO DI OSSERVAZIONE			
CODICE ISTAT COMUNE	075026		
CODICE PUNTO	PO		
NUMERO PROGRESSIVO	039		
LOCALITA'	STRADA VICINALE PETRORE GRANDE		
TAVOLA	CARTOGRAFIA DELLO SCENARIO DI EVENTO DA ALLUVIONE N. 075026 EA - TAV.9		
TIPO DI PUNTO DI OSSERVAZIONE	DIRETTA	SIMBOLOGIA	39

INFORMAZIONI IDROGRAFIA DEL PUNTO DI OSSERVAZIONE					
BACINO IDROGRAFICO		CORSO D'ACQUA		FORME CARSICHE	
CANALE PISCOPIO		TIPOLOGIA	NOME	TIPOLOGIA	NOME
		LAMA		DOLINE	
RETICOLO PRINCIPALE	X	GRAVINA		INGHIOTTITOI	
RETICOLO SECONDARIO		TORRENTE	CANALE PISCOPIO	VORE	
CANALE DI BONIFICA		FIUME		POZZI DI CROLLO	

TIPO DI OSSERVAZIONE (compilare solo se strumentato)	
TIPOLOGIA DI STRUMENTO	
DESCRIZIONE	

LOCALIZZAZIONE PUNTO DI OSSERVAZIONE	
WGS84 UTM 33 N	
COORDINATA X	COORDINATA Y
774867,50	4444978,68
VIE DI ACCESSO E DI FUGA	STRADA VICINALE PETRORE GRANDE

STRALCIO ORTOFOTO	ANNOTAZIONI
	IL PUNTO DI OSSERVAZIONE SI RIFERISCE AL PUNTO CRITICO DELL'ATTRAVERSAMENTO DELLA STRADA VICINALE PETRORE GRANDE (PUNTO C22)

Data rilievo _____ 23/10/2022 _____ Data di Compilazione _____ 23/10/2022 _____



COMUNE DI CUTROFIANO

Settore *PROTEZIONE CIVILE*

poliziamunicipale@comune.cutrofiانو.le.it

minodurante@libero.it

tel.0836 515664



COMUNE DI
CUTROFIANO

SCHEDA DEL PUNTO DI OSSERVAZIONE ALLUVIONE N.40

ANAGRAFICA PUNTO DI OSSERVAZIONE			
CODICE ISTAT COMUNE	075026		
CODICE PUNTO	PO		
NUMERO PROGRESSIVO	040		
LOCALITA'	CONTRADA FRANCHE - STRADA VICINALE SCORRANO		
TAVOLA	CARTOGRAFIA DELLO SCENARIO DI EVENTO DA ALLUVIONE N. 075026 EA - TAV.9		
TIPO DI PUNTO DI OSSERVAZIONE	DIRETTA	SIMBOLOGIA	40

INFORMAZIONI IDROGRAFIA DEL PUNTO DI OSSERVAZIONE					
BACINO IDROGRAFICO		CORSO D'ACQUA		FORME CARSICHE	
CANALE PISCOPIO		TIPOLOGIA	NOME	TIPOLOGIA	NOME
		LAMA		DOLINE	
RETICOLO PRINCIPALE	X	GRAVINA		INGHIOTTITOI	
RETICOLO SECONDARIO		TORRENTE	CANALE PISCOPIO	VORE	
CANALE DI BONIFICA		FIUME		POZZI DI CROLLO	

TIPO DI OSSERVAZIONE (compilare solo se strumentato)	
TIPOLOGIA DI STRUMENTO	
DESCRIZIONE	

LOCALIZZAZIONE PUNTO DI OSSERVAZIONE	
WGS84 UTM 33 N	
COORDINATA X	COORDINATA Y
774952,24	4445753,44
VIE DI ACCESSO E DI FUGA	STRADA VICINALE SCORRANO

STRALCIO ORTOFOTO	ANNOTAZIONI
	IL PUNTO DI OSSERVAZIONE SI RIFERISCE AL PUNTO CRITICO DELL'ATTRAVERSAMENTO DELLA STRADA VICINALE SCORRANO (PUNTO C23)

Data rilievo _____ 23/10/2022 _____ Data di Compilazione _____ 23/10/2022 _____



COMUNE DI CUTROFIANO

Settore *PROTEZIONE CIVILE*

poliziamunicipale@comune.cutrofiano.le.it

minodurante@libero.it

tel.0836 515664



COMUNE DI
CUTROFIANO

SCHEDA DEL PUNTO DI OSSERVAZIONE ALLUVIONE N.41

ANAGRAFICA PUNTO DI OSSERVAZIONE			
CODICE ISTAT COMUNE	075026		
CODICE PUNTO	PO		
NUMERO PROGRESSIVO	041		
LOCALITA'	S.P. 362 - VIA SUPERSANO		
TAVOLA	CARTOGRAFIA DELLO SCENARIO DI EVENTO DA ALLUVIONE N. 075026 EA - TAV.9		
TIPO DI PUNTO DI OSSERVAZIONE	STRUMENTATO	SIMBOLOGIA	41

INFORMAZIONI IDROGRAFIA DEL PUNTO DI OSSERVAZIONE					
BACINO IDROGRAFICO		CORSO D'ACQUA		FORME CARSCICHE	
CANALE PISCOPIO		TIPOLOGIA	NOME	TIPOLOGIA	NOME
		LAMA		DOLINE	
RETICOLO PRINCIPALE		GRAVINA		INGHIOTTITOI	
RETICOLO SECONDARIO	X	TORRENTE	CANALE SIGNORELLA SCACCIATO	VORE	
CANALE DI BONIFICA		FIUME		POZZI DI CROLLO	

TIPO DI OSSERVAZIONE (compilare solo se strumentato)	
TIPOLOGIA DI STRUMENTO	TELECAMERE
DESCRIZIONE	TELECAMERE DI SORVEGLIANZA POLIZIA MUNICIPALE ORIENTATE SULLA RETE VIARIA DI VIA SUPERSANO

LOCALIZZAZIONE PUNTO DI OSSERVAZIONE	
WGS84 UTM 33 N	
COORDINATA X	COORDINATA Y
773092,32	4445977,39
VIE DI ACCESSO E DI FUGA	S.P. 362 - VIA SUPERSANO



ANNOTAZIONI
IL PUNTO DI OSSERVAZIONE PERMETTE IL MONITORAGGIO DA REMOTO DELL'AREA POTENZIALMENTE ALLAGABILE DI VIA SUPERSANO E DI PARTE DELL'AREA CIRCOSTANTE IL PUNTO CRITICO (PUNTO C1)

Data rilievo 23/10/2022 Data di Compilazione 23/10/2022



COMUNE DI CUTROFIANO

Settore *PROTEZIONE CIVILE*

poliziamunicipale@comune.cutrofiانو.le.it

minodurante@libero.it

tel.0836 515664



COMUNE DI
CUTROFIANO

SCHEDA DEL PUNTO DI OSSERVAZIONE ALLUVIONE N.42

ANAGRAFICA PUNTO DI OSSERVAZIONE			
CODICE ISTAT COMUNE	075026		
CODICE PUNTO	PO		
NUMERO PROGRESSIVO	042		
LOCALITA'			
TAVOLA	CARTOGRAFIA DELLO SCENARIO DI EVENTO DA ALLUVIONE N. 075026 EA - TAV.9		
TIPO DI PUNTO DI OSSERVAZIONE	STRUMENTATO	SIMBOLOGIA	42

INFORMAZIONI IDROGRAFIA DEL PUNTO DI OSSERVAZIONE					
BACINO IDROGRAFICO		CORSO D'ACQUA		FORME CARSCICHE	
CANALE PISCOPIO		TIPOLOGIA	NOME	TIPOLOGIA	NOME
		LAMA		DOLINE	
RETICOLO PRINCIPALE		GRAVINA		INGHIOTTITOI	
RETICOLO SECONDARIO	X	TORRENTE	CANALE SIGNORELLA SCACCIATO	VORE	
CANALE DI BONIFICA		FIUME		POZZI DI CROLLO	

TIPO DI OSSERVAZIONE (compilare solo se strumentato)	
TIPOLOGIA DI STRUMENTO	TELECAMERE
DESCRIZIONE	TELECAMERE DI SORVEGLIANZA POLIZIA MUNICIPALE ORIENTATE SULLA RETE VIARIA DI VIA ASCOLI

LOCALIZZAZIONE PUNTO DI OSSERVAZIONE	
WGS84 UTM 33 N	
COORDINATA X	COORDINATA Y
773363,84	4446768,82
VIE DI ACCESSO E DI FUGA	VIA ASCOLI

STRALCIO ORTOFOTO	ANNOTAZIONI
	IL PUNTO DI OSSERVAZIONE PERMETTE IL MONITORAGGIO DA REMOTO DELL'AREA CRITICA DI VIA ASCOLI (PUNTO C4) CHE PUO' ESSERE OGGETTO DI ACCUMULO D'ACQUE NEL CASO DI SCARSO DRENAGGIO E SOVRACCARICO DEL CANALE INTUBATO SOTTOSTANTE.

Data rilievo 23/10/2022 Data di Compilazione 23/10/2022



COMUNE DI CUTROFIANO

Settore *PROTEZIONE CIVILE*

poliziamunicipale@comune.cutrofiانو.le.it

minodurante@libero.it

tel.0836 515664



COMUNE DI
CUTROFIANO

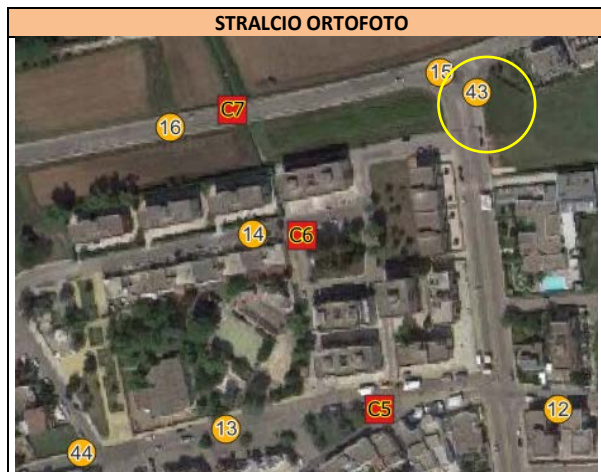
SCHEDA DEL PUNTO DI OSSERVAZIONE ALLUVIONE N.43

ANAGRAFICA PUNTO DI OSSERVAZIONE			
CODICE ISTAT COMUNE	075026		
CODICE PUNTO	PO		
NUMERO PROGRESSIVO	043		
LOCALITA'	VIA SANDRO PERTINI		
TAVOLA	CARTOGRAFIA DELLO SCENARIO DI EVENTO DA ALLUVIONE N. 075026 EA - TAV.9		
TIPO DI PUNTO DI OSSERVAZIONE	STRUMENTATO	SIMBOLOGIA	43

INFORMAZIONI IDROGRAFIA DEL PUNTO DI OSSERVAZIONE					
BACINO IDROGRAFICO		CORSO D'ACQUA		FORME CARSCICHE	
CANALE PISCOPIO		TIPOLOGIA	NOME	TIPOLOGIA	NOME
		LAMA		DOLINE	
RETICOLO PRINCIPALE		GRAVINA		INGHIOTTITOI	
RETICOLO SECONDARIO	X	TORRENTE	CANALE SIGNORELLA SCACCIATO	VORE	
CANALE DI BONIFICA		FIUME		POZZI DI CROLLO	

TIPO DI OSSERVAZIONE (compilare solo se strumentato)	
TIPOLOGIA DI STRUMENTO	TELECAMERE
DESCRIZIONE	TELECAMERE DI SORVEGLIANZA POLIZIA MUNICIPALE ORIENTATE SULLA RETE VIARIA DI VIA SANDRO PERTINI E VIA MONTALE

LOCALIZZAZIONE PUNTO DI OSSERVAZIONE	
WGS84 UTM 33 N	
COORDINATA X	COORDINATA Y
773315,56	4447231,84
VIE DI ACCESSO E DI FUGA	VIA SANDRO PERTINI



ANNOTAZIONI
IL PUNTO DI OSSERVAZIONE PERMETTE IL MONITORAGGIO DA REMOTO DELL'AREA CIRCOSTANTE LE ZONE CRITICHE DI PIAZZALE GRAMSCI E VIA MONTALE (PUNTI C6 E C7) CHE POSSONO ESSERE OGGETTO DI ACCUMULO D'ACQUE NEL CASO DI SCARSO DRENAGGIO E SOVRACCARICO DEL CANALE INTUBATO SOTTOSTANTE VIA ASCOLI E VIA SANDRO PERTINI.

Data rilievo _____ 23/10/2022 _____ Data di Compilazione _____ 23/10/2022 _____



COMUNE DI CUTROFIANO

Settore *PROTEZIONE CIVILE*

poliziamunicipale@comune.cutrofiano.le.it

minodurante@libero.it

tel.0836 515664



COMUNE DI
CUTROFIANO

SCHEDA DEL PUNTO DI OSSERVAZIONE ALLUVIONE N.44

ANAGRAFICA PUNTO DI OSSERVAZIONE			
CODICE ISTAT COMUNE	075026		
CODICE PUNTO	PO		
NUMERO PROGRESSIVO	044		
LOCALITA'	VIALE DELLA REPUBBLICA		
TAVOLA	CARTOGRAFIA DELLO SCENARIO DI EVENTO DA ALLUVIONE N. 075026 EA - TAV.9		
TIPO DI PUNTO DI OSSERVAZIONE	STRUMENTATO	SIMBOLOGIA	44

INFORMAZIONI IDROGRAFIA DEL PUNTO DI OSSERVAZIONE					
BACINO IDROGRAFICO		CORSO D'ACQUA		FORME CARSIICHE	
CANALE PISCOPIO		TIPOLOGIA	NOME	TIPOLOGIA	NOME
		LAMA		DOLINE	
RETICOLO PRINCIPALE		GRAVINA		INGHIOTTITOI	
RETICOLO SECONDARIO	X	TORRENTE	CANALE SIGNORELLA SCACCIATO	VORE	
CANALE DI BONIFICA		FIUME		POZZI DI CROLLO	

TIPO DI OSSERVAZIONE (compilare solo se strumentato)	
TIPOLOGIA DI STRUMENTO	TELECAMERE
DESCRIZIONE	TELECAMERE DI SORVEGLIANZA POLIZIA MUNICIPALE ORIENTATE SULLA RETE VIARIA DI VIALE DELLA REPUBBLICA

LOCALIZZAZIONE PUNTO DI OSSERVAZIONE	
WGS84 UTM 33 N	
COORDINATA X	COORDINATA Y
773101,41	4447032,25
VIE DI ACCESSO E DI FUGA	VIALE DELLA REPUBBLICA



ANNOTAZIONI
IL PUNTO DI OSSERVAZIONE PERMETTE IL CONTROLLO IN REMOTO DELL'AREA CRITICA IN CUI CONFLUISCONO VIA BENEVENTO, VIA PALERMO E VIALE DELLA REPUBBLICA (PUNTO C5) CHE PUO' ESSERE OGGETTO DI ACCUMULO D'ACQUE NEL CASO DI SCARSO DRENAGGIO E SOVRACCARICO DELLA RETE PLUVIALE CIRCOSTANTE.

Data rilievo _____ 23/10/2022 _____ Data di Compilazione _____ 23/10/2022 _____



COMUNE DI CUTROFIANO

Settore *PROTEZIONE CIVILE*

poliziamunicipale@comune.cutrofiانو.le.it

minodurante@libero.it

tel.0836 515664



COMUNE DI
CUTROFIANO

SCHEDA DEL PUNTO DI OSSERVAZIONE ALLUVIONE N.45

ANAGRAFICA PUNTO DI OSSERVAZIONE			
CODICE ISTAT COMUNE	075026		
CODICE PUNTO	PO		
NUMERO PROGRESSIVO	045		
LOCALITA'	VIA XXV APRILE - PIAZZALE UNITA' D'ITALIA		
TAVOLA	CARTOGRAFIA DELLO SCENARIO DI EVENTO DA ALLUVIONE N. 075026 EA - TAV.9		
TIPO DI PUNTO DI OSSERVAZIONE	STRUMENTATO	SIMBOLOGIA	45

INFORMAZIONI IDROGRAFIA DEL PUNTO DI OSSERVAZIONE					
BACINO IDROGRAFICO		CORSO D'ACQUA		FORME CARSCICHE	
CANALE PISCOPIO		TIPOLOGIA	NOME	TIPOLOGIA	NOME
		LAMA		DOLINE	
RETICOLO PRINCIPALE		GRAVINA		INGHIOTTITOI	
RETICOLO SECONDARIO	X	TORRENTE	CANALE POZZO DOLCE TOMBATO	VORE	
CANALE DI BONIFICA		FIUME		POZZI DI CROLLO	

TIPO DI OSSERVAZIONE (compilare solo se strumentato)	
TIPOLOGIA DI STRUMENTO	TELECAMERE
DESCRIZIONE	TELECAMERE DI SORVEGLIANZA POLIZIA MUNICIPALE ORIENTATE SULLA RETE VIARIA DI VIA XXV APRILE

LOCALIZZAZIONE PUNTO DI OSSERVAZIONE	
WGS84 UTM 33 N	
COORDINATA X	COORDINATA Y
772549,28	4446524,76
VIE DI ACCESSO E DI FUGA	VIA XXV APRILE - PIAZZALE UNITA' D'ITALIA

STRALCIO ORTOFOTO	ANNOTAZIONI
	IL PUNTO DI OSSERVAZIONE PERMETTE IL CONTROLLO IN REMOTO DELLA PARTE INIZIALE DELL'AREA CRITICA DI VIA MARTIRI D'OTRANTO- VIA KENNEDY (PUNTO C12) OGGETTO DI ACCUMULO D'ACQUE CHE DEFLUISCONO CON VELOCITA' A CAUSA DELLO SCARSO DRENAGGIO E SOVRACCARICO DELLA RETE PLUVIALE CIRCOSTANTE IN OCCASIONE DI EVENTI PLUVIOMETRICI INTENSI E CONCENTRATI NEL TEMPO.

Data rilievo _____ 23/10/2022 _____ Data di Compilazione _____ 23/10/2022 _____



COMUNE DI CUTROFIANO

Settore *PROTEZIONE CIVILE*

poliziamunicipale@comune.cutrofiano.le.it

minodurante@libero.it

tel.0836 515664



COMUNE DI
CUTROFIANO

SCHEDA DEL PUNTO DI OSSERVAZIONE ALLUVIONE N.46

ANAGRAFICA PUNTO DI OSSERVAZIONE			
CODICE ISTAT COMUNE	075026		
CODICE PUNTO	PO		
NUMERO PROGRESSIVO	046		
LOCALITA'	VIA KENNEDY- VIA MARTIRI D'OTRANTO- VIA RISORGIMENTO		
TAVOLA	CARTOGRAFIA DELLO SCENARIO DI EVENTO DA ALLUVIONE N. 075026 EA - TAV.9		
TIPO DI PUNTO DI OSSERVAZIONE	STRUMENTATO	SIMBOLOGIA	46

INFORMAZIONI IDROGRAFIA DEL PUNTO DI OSSERVAZIONE					
BACINO IDROGRAFICO		CORSO D'ACQUA		FORME CARSCICHE	
CANALE PISCOPIO		TIPOLOGIA	NOME	TIPOLOGIA	NOME
		LAMA		DOLINE	
RETICOLO PRINCIPALE		GRAVINA		INGHIOTTITOI	
RETICOLO SECONDARIO	X	TORRENTE	CANALE POZZO DOLCE TOMBATO	VORE	
CANALE DI BONIFICA		FIUME		POZZI DI CROLLO	

TIPO DI OSSERVAZIONE (compilare solo se strumentato)	
TIPOLOGIA DI STRUMENTO	TELECAMERE
DESCRIZIONE	TELECAMERE DI SORVEGLIANZA POLIZIA MUNICIPALE ORIENTATE SULLA RETE VIARIA DI VIA MARTIRI D'OTRANTO - VIA KENNEDY - VIA RISORGIMENTO

LOCALIZZAZIONE PUNTO DI OSSERVAZIONE	
WGS84 UTM 33 N	
COORDINATA X	COORDINATA Y
772515,21	4446759,29
VIE DI ACCESSO E DI FUGA	VIA RISORGIMENTO

STRALCIO ORTOFOTO	ANNOTAZIONI
	IL PUNTO DI OSSERVAZIONE PERMETTE IL CONTROLLO IN REMOTO DELLA PARTE CENTRALE DELL'AREA CRITICA DI VIA MARTIRI D'OTRANTO - VIA KENNEDY (PUNTO C12) OGGETTO DI ACCUMULO D'ACQUE CHE DEFLUISCONO CON VELOCITA' A CAUSA DELLO SCARSO DRENAGGIO E SOVRACCARICO DELLA RETE PLUVIALE CIRCOSTANTE IN OCCASIONE DI EVENTI PLUVIOMETRICI INTENSI E CONCENTRATI NEL TEMPO.

Data rilievo _____ 23/10/2022 _____ Data di Compilazione _____ 23/10/2022 _____



COMUNE DI CUTROFIANO

Settore *PROTEZIONE CIVILE*

poliziamunicipale@comune.cutrofiانو.le.it

minodurante@libero.it

tel.0836 515664



COMUNE DI
CUTROFIANO

SCHEDA DEL PUNTO DI OSSERVAZIONE ALLUVIONE N.47

ANAGRAFICA PUNTO DI OSSERVAZIONE			
CODICE ISTAT COMUNE	075026		
CODICE PUNTO	PO		
NUMERO PROGRESSIVO	047		
LOCALITA'	S.P. 362 VIA SOGLIANO		
TAVOLA	CARTOGRAFIA DELLO SCENARIO DI EVENTO DA ALLUVIONE N. 075026 EA - TAV.9		
TIPO DI PUNTO DI OSSERVAZIONE	STRUMENTATO	SIMBOLOGIA	47

INFORMAZIONI IDROGRAFIA DEL PUNTO DI OSSERVAZIONE					
BACINO IDROGRAFICO		CORSO D'ACQUA		FORME CARSCICHE	
CANALE PISCOPIO		TIPOLOGIA	NOME	TIPOLOGIA	NOME
		LAMA		DOLINE	
RETICOLO PRINCIPALE		GRAVINA		INGHIOTTITOI	
RETICOLO SECONDARIO	X	TORRENTE	CANALE POZZO DOLCE	VORE	
CANALE DI BONIFICA		FIUME		POZZI DI CROLLO	

TIPO DI OSSERVAZIONE (compilare solo se strumentato)	
TIPOLOGIA DI STRUMENTO	TELECAMERE
DESCRIZIONE	TELECAMERE DI SORVEGLIANZA POLIZIA MUNICIPALE ORIENTATE SULLA RETE VIARIA DI VIA SOGLIANO

LOCALIZZAZIONE PUNTO DI OSSERVAZIONE	
WGS84 UTM 33 N	
COORDINATA X	COORDINATA Y
772541.15	4447703.62
VIE DI ACCESSO E DI FUGA	S.P. 362 VIA SOGLIANO

STRALCIO ORTOFOTO	ANNOTAZIONI
	IL PUNTO DI OSSERVAZIONE PERMETTE IL CONTROLLO IN REMOTO DELL'AREA CRITICA DI VIA SOGLIANO (PUNTO C25) OGGETTO DI ACCUMULO D'ACQUE A CAUSA DELLO SCARSO DRENAGGIO E SOVRACCARICO CANALE POZZO DOLCE IN OCCASIONE DI EVENTI PLUVIOMETRICI INTENSI E CONCENTRATI NEL TEMPO.

Data rilievo _____ 23/10/2022 _____ Data di Compilazione _____ 23/10/2022 _____



COMUNE DI CUTROFIANO

Settore *PROTEZIONE CIVILE*

poliziamunicipale@comune.cutrofiانو.le.it

minodurante@libero.it

tel.0836 515664



COMUNE DI
CUTROFIANO

SCHEDA DEL PUNTO DI OSSERVAZIONE ALLUVIONE N.48

ANAGRAFICA PUNTO DI OSSERVAZIONE			
CODICE ISTAT COMUNE	075026		
CODICE PUNTO	PO		
NUMERO PROGRESSIVO	048		
LOCALITA'	S.P. 41 - NOHA COLLEPASSO		
TAVOLA	CARTOGRAFIA DELLO SCENARIO DI EVENTO DA ALLUVIONE N. 075026 EA - TAV.9		
TIPO DI PUNTO DI OSSERVAZIONE	DIRETTA	SIMBOLOGIA	48

INFORMAZIONI IDROGRAFIA DEL PUNTO DI OSSERVAZIONE					
BACINO IDROGRAFICO		CORSO D'ACQUA		FORME CARSCICHE	
CANALE ASSO		TIPOLOGIA	NOME	TIPOLOGIA	NOME
		LAMA		DOLINE	
RETICOLO PRINCIPALE		GRAVINA		INGHIOTTITOI	
RETICOLO SECONDARIO	X	TORRENTE	CANALE CONTATORE-MONTANARA	VORE	
CANALE DI BONIFICA		FIUME		POZZI DI CROLLO	

TIPO DI OSSERVAZIONE (compilare solo se strumentato)	
TIPOLOGIA DI STRUMENTO	
DESCRIZIONE	

LOCALIZZAZIONE PUNTO DI OSSERVAZIONE	
WGS84 UTM 33 N	
COORDINATA X	COORDINATA Y
769773.14	4445935.12
VIE DI ACCESSO E DI FUGA	S.P. 41 - NOHA COLLEPASSO



ANNOTAZIONI

IL PUNTO DI OSSERVAZIONE PERMETTE IL CONTROLLO DIRETTO DELL'AREA CRITICA DI CASINA DIANA (PUNTO C26) OGGETTO DI ACCUMULO D'ACQUE A CAUSA DELLA MORFOLOGIA DEPRESSA E DELLO SCARSO DRENAGGIO IN OCCASIONE DI EVENTI PLUVIOMETRICI INTENSI E CONCENTRATI NEL TEMPO E DELLA PRESENZA IN PROSSIMITA' DEL P.C. DELLA SUPERFICIE FREATICA DELLA Falda SUPERFICIALE IN PERIODO DI PIENA

Data rilievo 29/12/2022 Data di Compilazione 29/12/2022



COMUNE DI CUTROFIANO

Settore *PROTEZIONE CIVILE*

poliziamunicipale@comune.cutrofiانو.le.it

minodurante@libero.it

tel.0836 515664



COMUNE DI
CUTROFIANO

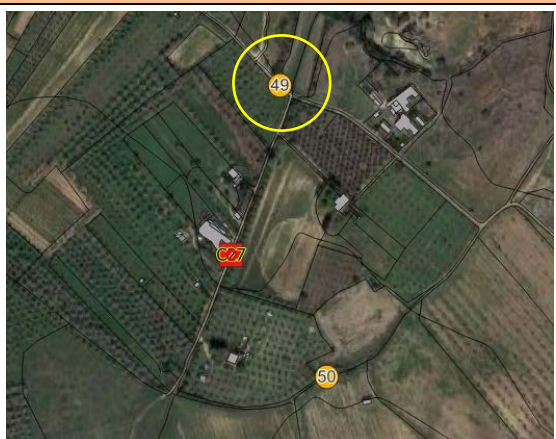
SCHEDA DEL PUNTO DI OSSERVAZIONE ALLUVIONE N.49

ANAGRAFICA PUNTO DI OSSERVAZIONE			
CODICE ISTAT COMUNE	075026		
CODICE PUNTO	PO		
NUMERO PROGRESSIVO	049		
LOCALITA'	MASSERIA PETRORE GRANDE		
TAVOLA	CARTOGRAFIA DELLO SCENARIO DI EVENTO DA ALLUVIONE N. 075026 EA - TAV.9		
TIPO DI PUNTO DI OSSERVAZIONE	DIRETTA	SIMBOLOGIA	49

INFORMAZIONI IDROGRAFIA DEL PUNTO DI OSSERVAZIONE					
BACINO IDROGRAFICO		CORSO D'ACQUA		FORME CARSCICHE	
CANALE LAME		TIPOLOGIA	NOME	TIPOLOGIA	NOME
		LAMA		DOLINE	
RETICOLO PRINCIPALE		GRAVINA		INGHIOTTITOI	
RETICOLO SECONDARIO	X	TORRENTE	CANALE LAME	VORE	
CANALE DI BONIFICA		FIUME		POZZI DI CROLLO	

TIPO DI OSSERVAZIONE (compilare solo se strumentato)	
TIPOLOGIA DI STRUMENTO	
DESCRIZIONE	

LOCALIZZAZIONE PUNTO DI OSSERVAZIONE	
WGS84 UTM 33 N	
COORDINATA X	COORDINATA Y
775669.35	4444308.75
VIE DI ACCESSO E DI FUGA	STRADA VICINALE PETRORE GRANDE

STRALCIO ORTOFOTO	ANNOTAZIONI
	IL PUNTO DI OSSERVAZIONE PERMETTE IL CONTROLLO DIRETTO DELL'AREA CRITICA SITA A SUD DI MASSERIA PETRORE GRANDE (PUNTO C27) OGGETTO DI POTENZIALE ACCUMULO E RAPIDO SCORRIMENTO D'ACQUE VERSO NORD A CAUSA DELLA MORFOLOGIA IN PENDENZA E DELLO SCARSO DRENAGGIO IN OCCASIONE DI EVENTI PLUVIOMETRICI INTENSI E CONCENTRATI NEL TEMPO OPERATO DAL CANALE LAME ADIACENTE ALLA STRADA VICINALE E AD UNA STRUTTURA TURISTICA

Data rilievo _____ 10/02/2023 _____ Data di Compilazione _____ 10/02/2023 _____



COMUNE DI CUTROFIANO

Settore *PROTEZIONE CIVILE*

poliziamunicipale@comune.cutrofiانو.le.it

minodurante@libero.it

tel.0836 515664



COMUNE DI
CUTROFIANO

SCHEDA DEL PUNTO DI OSSERVAZIONE ALLUVIONE N.50

ANAGRAFICA PUNTO DI OSSERVAZIONE			
CODICE ISTAT COMUNE	075026		
CODICE PUNTO	PO		
NUMERO PROGRESSIVO	050		
LOCALITA'	MASSERIA PETRORE GRANDE		
TAVOLA	CARTOGRAFIA DELLO SCENARIO DI EVENTO DA ALLUVIONE N. 075026 EA - TAV.9		
TIPO DI PUNTO DI OSSERVAZIONE	DIRETTA	SIMBOLOGIA	50

INFORMAZIONI IDROGRAFIA DEL PUNTO DI OSSERVAZIONE					
BACINO IDROGRAFICO		CORSO D'ACQUA		FORME CARSIICHE	
CANALE LAME		TIPOLOGIA	NOME	TIPOLOGIA	NOME
		LAMA		DOLINE	
RETICOLO PRINCIPALE		GRAVINA		INGHIOTTITOI	
RETICOLO SECONDARIO	X	TORRENTE	CANALE LAME	VORE	
CANALE DI BONIFICA		FIUME		POZZI DI CROLLO	

TIPO DI OSSERVAZIONE (compilare solo se strumentato)	
TIPOLOGIA DI STRUMENTO	
DESCRIZIONE	

LOCALIZZAZIONE PUNTO DI OSSERVAZIONE	
WGS84 UTM 33 N	
COORDINATA X	COORDINATA Y
775728.88	4443938.33
VIE DI ACCESSO E DI FUGA	



ANNOTAZIONI

IL PUNTO DI OSSERVAZIONE PERMETTE IL CONTROLLO DIRETTO DELL'AREA CRITICA SITA A SUD DI MASSERIA PETRORE GRANDE (PUNTO C27) OGGETTO DI POTENZIALE ACCUMULO E RAPIDO SCORRIMENTO D'ACQUE VERSO NORD A CAUSA DELLA MORFOLOGIA IN PENDENZA E DELLO SCARSO DRENAGGIO IN OCCASIONE DI EVENTI PLUVIOMETRICI INTENSI E CONCENTRATI NEL TEMPO OPERATO DAL CANALE LAME ADIACENTE ALLA STRADA VICINALE E AD UNA STRUTTURA TURISTICA

Data rilievo _____ 10/02/2023 _____ Data di Compilazione _____ 10/02/2023 _____



COMUNE DI CUTROFIANO

Settore *PROTEZIONE CIVILE*

poliziamunicipale@comune.cutrofiano.le.it

minodurante@libero.it

tel.0836 515664



COMUNE DI
CUTROFIANO

SCHEDA DEL PUNTO DI OSSERVAZIONE SINKHOLE N.51

ANAGRAFICA PUNTO DI OSSERVAZIONE			
CODICE ISTAT COMUNE	075026		
CODICE PUNTO	PO		
NUMERO PROGRESSIVO	051		
LOCALITA'	VIA PISA		
TAVOLA	CARTOGRAFIA DELLO SCENARIO DI EVENTO DA SINKHOLE N. 075026_ESH_001 - TAV.11		
TIPO DI PUNTO DI OSSERVAZIONE	DIRETTA	SIMBOLOGIA	51

INFORMAZIONI IDROGRAFIA DEL PUNTO DI OSSERVAZIONE					
BACINO IDROGRAFICO		CORSO D'ACQUA		FORME CARSCICHE	
CANALE PISCOPIO		TIPOLOGIA	NOME	TIPOLOGIA	NOME
		LAMA		DOLINE	
RETICOLO PRINCIPALE		GRAVINA		INGHIOTTITOI	
RETICOLO SECONDARIO	X	TORRENTE	CANALE SIGNORELLA /SCACCIATO	VORE	
CANALE DI BONIFICA		FIUME		POZZI DI CROLLO	

TIPO DI OSSERVAZIONE (compilare solo se strumentato)	
TIPOLOGIA DI STRUMENTO	
DESCRIZIONE	

LOCALIZZAZIONE PUNTO DI OSSERVAZIONE	
WGS84 UTM 33 N	
COORDINATA X	COORDINATA Y
772743.79	4445847.19
VIE DI ACCESSO E DI FUGA	VIA PISA



ANNOTAZIONI
IL PUNTO DI OSSERVAZIONE E' SITUATO ALLA FINE DI VIA PISA E SI RIFERISCE AL PUNTO CRITICO C28 RELATIVO ALLA CAVA IPOGEA B43 ED AL SUO POZZO DI ACCESSO CON DISSESTI STATICI

Data rilievo 07/12/2022 Data di Compilazione 07/12/2022



COMUNE DI CUTROFIANO

Settore *PROTEZIONE CIVILE*

poliziamunicipale@comune.cutrofiano.le.it

minodurante@libero.it

tel.0836 515664



COMUNE DI
CUTROFIANO

SCHEDA DEL PUNTO DI OSSERVAZIONE SINKHOLE N.52

ANAGRAFICA PUNTO DI OSSERVAZIONE			
CODICE ISTAT COMUNE	075026		
CODICE PUNTO	PO		
NUMERO PROGRESSIVO	052		
LOCALITA'	S.P. 198 - VIA CASARANO		
TAVOLA	CARTOGRAFIA DELLO SCENARIO DI EVENTO DA SINKHOLE N. 075026_ESH_001 - TAV.11		
TIPO DI PUNTO DI OSSERVAZIONE	DIRETTA	SIMBOLOGIA	52

INFORMAZIONI IDROGRAFIA DEL PUNTO DI OSSERVAZIONE					
BACINO IDROGRAFICO		CORSO D'ACQUA		FORME CARSICHE	
CANALE PISCOPIO		TIPOLOGIA	NOME	TIPOLOGIA	NOME
		LAMA		DOLINE	
RETICOLO PRINCIPALE		GRAVINA		INGHIOTTITOI	
RETICOLO SECONDARIO	X	TORRENTE	CANALE SIGNORELLA /SCACCIATO	VORE	
CANALE DI BONIFICA		FIUME		POZZI DI CROLLO	

TIPO DI OSSERVAZIONE (compilare solo se strumentato)	
TIPOLOGIA DI STRUMENTO	
DESCRIZIONE	

LOCALIZZAZIONE PUNTO DI OSSERVAZIONE	
WGS84 UTM 33 N	
COORDINATA X	COORDINATA Y
772992.91	4445886.38
VIE DI ACCESSO E DI FUGA	S.P. 198



ANNOTAZIONI
IL PUNTO DI OSSERVAZIONE E' SITUATO AL MARGINE DELLA STRADA PROVINCIALE E SI RIFERISCE AL DOPPIO SINKHOLE (ORIGINATO DAL CROLLO DI UNA ANTICA CAVA IPOGEA, PUNTO C29) IN CUI CONFLUISCONO LE ACQUE DEL CANALE SIGNORELLA /SCACCIATO.

Data rilievo _____ 07/12/2022 _____ Data di Compilazione _____ 07/12/2022 _____



COMUNE DI CUTROFIANO

Settore *PROTEZIONE CIVILE*

poliziamunicipale@comune.cutrofiano.le.it

minodurante@libero.it

tel.0836 515664



COMUNE DI
CUTROFIANO

SCHEDA DEL PUNTO DI OSSERVAZIONE SINKHOLE N.53

ANAGRAFICA PUNTO DI OSSERVAZIONE			
CODICE ISTAT COMUNE	075026		
CODICE PUNTO	PO		
NUMERO PROGRESSIVO	053		
LOCALITA'	S.P. 362 - VIA SUPERSANO		
TAVOLA	CARTOGRAFIA DELLO SCENARIO DI EVENTO DA SINKHOLE N. 075026_ESH_001 - TAV.11		
TIPO DI PUNTO DI OSSERVAZIONE	DIRETTA	SIMBOLOGIA	53

INFORMAZIONI IDROGRAFIA DEL PUNTO DI OSSERVAZIONE					
BACINO IDROGRAFICO		CORSO D'ACQUA		FORME CARSIICHE	
CANALE PISCOPIO		TIPOLOGIA	NOME	TIPOLOGIA	NOME
		LAMA		DOLINE	
RETICOLO PRINCIPALE		GRAVINA		INGHIOTTITOI	
RETICOLO SECONDARIO	X	TORRENTE	CANALE SIGNORELLA /SCACCIATO	VORE	
CANALE DI BONIFICA		FIUME		POZZI DI CROLLO	

TIPO DI OSSERVAZIONE (compilare solo se strumentato)	
TIPOLOGIA DI STRUMENTO	
DESCRIZIONE	

LOCALIZZAZIONE PUNTO DI OSSERVAZIONE	
WGS84 UTM 33 N	
COORDINATA X	COORDINATA Y
773108.65	4445934.18
VIE DI ACCESSO E DI FUGA	S.P. 362



ANNOTAZIONI
IL PUNTO E' SITUATO IN PROSSIMITA' DI UN'AREA INTERESSATA DA PIU' SINKHOLE (C31) COMPLETAMENTE COLMATI CHE SI RIATTIVANO IN OCCASIONE DI EVENTI PIOVOSI INTENSI (VEDI IMMAGINE FRONTESPIZIO TAVOLE E RELAZIONI)

Data rilievo _____ 07/12/2022 _____ Data di Compilazione _____ 07/12/2022 _____



COMUNE DI CUTROFIANO

Settore *PROTEZIONE CIVILE*

poliziamunicipale@comune.cutrofiano.le.it

minodurante@libero.it

tel.0836 515664



COMUNE DI
CUTROFIANO

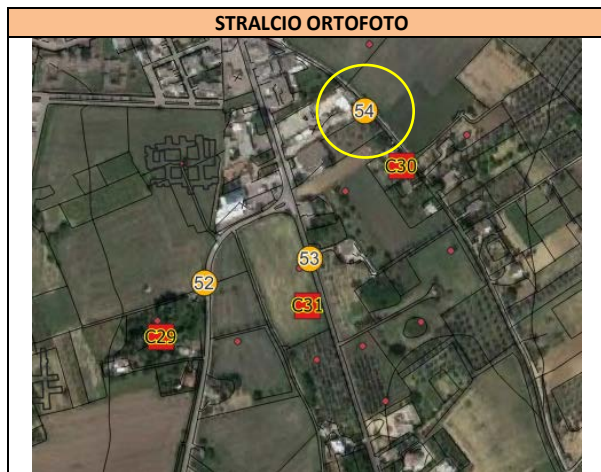
SCHEDA DEL PUNTO DI OSSERVAZIONE SINKHOLE N.54

ANAGRAFICA PUNTO DI OSSERVAZIONE			
CODICE ISTAT COMUNE	075026		
CODICE PUNTO	PO		
NUMERO PROGRESSIVO	054		
LOCALITA'	VIA VECCHIA DEL CAPO		
TAVOLA	CARTOGRAFIA DELLO SCENARIO DI EVENTO DA SINKHOLE N. 075026_ESH_001 - TAV.11		
TIPO DI PUNTO DI OSSERVAZIONE	DIRETTA	SIMBOLOGIA	54

INFORMAZIONI IDROGRAFIA DEL PUNTO DI OSSERVAZIONE					
BACINO IDROGRAFICO		CORSO D'ACQUA		FORME CARSIICHE	
CANALE PISCOPIO		TIPOLOGIA	NOME	TIPOLOGIA	NOME
		LAMA		DOLINE	
RETICOLO PRINCIPALE		GRAVINA		INGHIOTTITOI	
RETICOLO SECONDARIO	X	TORRENTE	CANALE SIGNORELLA /SCACCIATO	VORE	
CANALE DI BONIFICA		FIUME		POZZI DI CROLLO	

TIPO DI OSSERVAZIONE (compilare solo se strumentato)	
TIPOLOGIA DI STRUMENTO	
DESCRIZIONE	

LOCALIZZAZIONE PUNTO DI OSSERVAZIONE	
WGS84 UTM 33 N	
COORDINATA X	COORDINATA Y
773205.23	4446072.76
VIE DI ACCESSO E DI FUGA	VIA VECCHIA DEL CAPO



ANNOTAZIONI
IL PUNTO E' SITUATO IN PROSSIMITA' DI UN'AREA INTERESSATA DA DUE SINKHOLE (C30) ORIGINATISI IN SEGUITO AD EVENTO PLUVIOMETRICO INTENSO NEL 1996 E COMPLETAMENTE COLMATI .L'AREA E' INTERESSATA DA UNA FITTA RETE CAVEALE IPOGEE A LUOGHI DISSESTATA

Data rilievo _____ 07/12/2022 _____ Data di Compilazione _____ 07/12/2022 _____



COMUNE DI CUTROFIANO

Settore *PROTEZIONE CIVILE*

poliziamunicipale@comune.cutrofiano.le.it

minodurante@libero.it

tel.0836 515664



COMUNE DI
CUTROFIANO

SCHEDA DEL PUNTO DI OSSERVAZIONE SINKHOLE N.55

ANAGRAFICA PUNTO DI OSSERVAZIONE			
CODICE ISTAT COMUNE	075026		
CODICE PUNTO	PO		
NUMERO PROGRESSIVO	055		
LOCALITA'	VILLA BARDOSCIA -S.P. 40		
TAVOLA	CARTOGRAFIA DELLO SCENARIO DI EVENTO DA SINKHOLE N. 075026 ESH_001 - TAV.11		
TIPO DI PUNTO DI OSSERVAZIONE	DIRETTA	SIMBOLOGIA	55

INFORMAZIONI IDROGRAFIA DEL PUNTO DI OSSERVAZIONE					
BACINO IDROGRAFICO		CORSO D'ACQUA		FORME CARSIICHE	
CANALE PISCOPIO		TIPOLOGIA	NOME	TIPOLOGIA	NOME
		LAMA		DOLINE	
RETICOLO PRINCIPALE		GRAVINA		INGHIOTTITOI	
RETICOLO SECONDARIO	X	TORRENTE	CANALE SIGNORELLA /SCACCIATO	VORE	
CANALE DI BONIFICA		FIUME		POZZI DI CROLLO	

TIPO DI OSSERVAZIONE (compilare solo se strumentato)	
TIPOLOGIA DI STRUMENTO	
DESCRIZIONE	

LOCALIZZAZIONE PUNTO DI OSSERVAZIONE	
WGS84 UTM 33 N	
COORDINATA X	COORDINATA Y
772487.03	4444766.29
VIE DI ACCESSO E DI FUGA	STRADA INTERPODERALE E S.P. 40



ANNOTAZIONI
SI TRATTA DI UN'AREA FORTEMENTE DISSESTATA E INTERESSATA DA PIU' SINKHOLE FRA LORO COALESCENTI (C32) CHE HANNO COMPROMESSO LA SICUREZZA STATICA DELLA VILLA PROVOCANDONE PARZIALI CROLLI

Data rilievo _____ 07/12/2022 _____ Data di Compilazione _____ 07/12/2022 _____



COMUNE DI CUTROFIANO

Settore *PROTEZIONE CIVILE*

poliziamunicipale@comune.cutrofiano.le.it

minodurante@libero.it

tel.0836 515664



COMUNE DI
CUTROFIANO

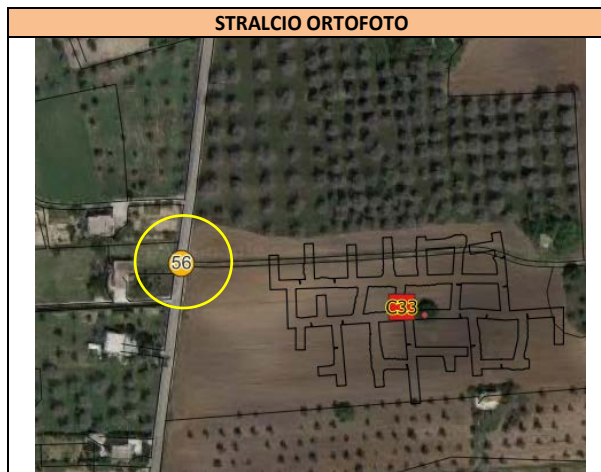
SCHEDA DEL PUNTO DI OSSERVAZIONE SINKHOLE N.56

ANAGRAFICA PUNTO DI OSSERVAZIONE			
CODICE ISTAT COMUNE	075026		
CODICE PUNTO	PO		
NUMERO PROGRESSIVO	056		
LOCALITA'	VILLA BARDOSCIA - S.P. 40		
TAVOLA	CARTOGRAFIA DELLO SCENARIO DI EVENTO DA SINKHOLE N. 075026_ESH_001 - TAV.11		
TIPO DI PUNTO DI OSSERVAZIONE	DIRETTA	SIMBOLOGIA	56

INFORMAZIONI IDROGRAFIA DEL PUNTO DI OSSERVAZIONE					
BACINO IDROGRAFICO		CORSO D'ACQUA		FORME CARSIICHE	
CANALE PISCOPIO		TIPOLOGIA	NOME	TIPOLOGIA	NOME
		LAMA		DOLINE	
RETICOLO PRINCIPALE		GRAVINA		INGHIOTTITOI	
RETICOLO SECONDARIO	X	TORRENTE	CANALE SIGNORELLA /SCACCIATO	VORE	
CANALE DI BONIFICA		FIUME		POZZI DI CROLLO	

TIPO DI OSSERVAZIONE (compilare solo se strumentato)	
TIPOLOGIA DI STRUMENTO	
DESCRIZIONE	

LOCALIZZAZIONE PUNTO DI OSSERVAZIONE	
WGS84 UTM 33 N	
COORDINATA X	COORDINATA Y
772293.98	4444480.86
VIE DI ACCESSO E DI FUGA	S.P. 40



ANNOTAZIONI
IL PUNTO PERMETTE L'OSSERVAZIONE IN SICUREZZA DI UN'AREA SOVRAPPONIBILE A CAVA IPOGEA (B4) PARZIALMENTE RILEVATA IN PESSIME CONDIZIONI STATICHE CHE POTREBBE GENERARE EVIDENTI DISSESTI IN SUPERFICIE.

Data rilievo _____ 07/12/2022 _____ Data di Compilazione _____ 07/12/2022 _____



COMUNE DI CUTROFIANO

Settore *PROTEZIONE CIVILE*

poliziamunicipale@comune.cutrofiانو.le.it

minodurante@libero.it

tel.0836 515664



COMUNE DI
CUTROFIANO

SCHEDA DEL PUNTO DI OSSERVAZIONE SINKHOLE N.57

ANAGRAFICA PUNTO DI OSSERVAZIONE			
CODICE ISTAT COMUNE	075026		
CODICE PUNTO	PO		
NUMERO PROGRESSIVO	057		
LOCALITA'	S.P. 198 - VIA CASARANO		
TAVOLA	CARTOGRAFIA DELLO SCENARIO DI EVENTO DA SINKHOLE N. 075026_ESH_001 - TAV.11		
TIPO DI PUNTO DI OSSERVAZIONE	DIRETTA	SIMBOLOGIA	57

INFORMAZIONI IDROGRAFIA DEL PUNTO DI OSSERVAZIONE					
BACINO IDROGRAFICO		CORSO D'ACQUA		FORME CARSIICHE	
CANALE PISCOPIO		TIPOLOGIA	NOME	TIPOLOGIA	NOME
		LAMA		DOLINE	
RETICOLO PRINCIPALE		GRAVINA		INGHIOTTITOI	
RETICOLO SECONDARIO	X	TORRENTE	CANALE SIGNORELLA /SCACCIATO	VORE	
CANALE DI BONIFICA		FIUME		POZZI DI CROLLO	

TIPO DI OSSERVAZIONE (compilare solo se strumentato)	
TIPOLOGIA DI STRUMENTO	
DESCRIZIONE	

LOCALIZZAZIONE PUNTO DI OSSERVAZIONE	
WGS84 UTM 33 N	
COORDINATA X	COORDINATA Y
772944.81	4444796.88
VIE DI ACCESSO E DI FUGA	S.P. 198



ANNOTAZIONI
IL PUNTO PERMETTE L'OSSERVAZIONE IN SICUREZZA DI UN'AREA (C34) SOVRAPPONATA A CAVE IPOGEE CON EVIDENTI DISSESTI GIA' SEGNALATI AL 2006/2009 ESTREMAMENTE VICINE ALLA S.P.198

Data rilievo _____ 07/12/2022 _____ Data di Compilazione _____ 07/12/2022 _____



COMUNE DI CUTROFIANO

Settore *PROTEZIONE CIVILE*

poliziamunicipale@comune.cutrofiano.le.it

minodurante@libero.it

tel.0836 515664



COMUNE DI
CUTROFIANO

SCHEDA DEL PUNTO DI OSSERVAZIONE SINKHOLE N.58

ANAGRAFICA PUNTO DI OSSERVAZIONE			
CODICE ISTAT COMUNE	075026		
CODICE PUNTO	PO		
NUMERO PROGRESSIVO	058		
LOCALITA'	S.P. 198 - VIA CASARANO		
TAVOLA	CARTOGRAFIA DELLO SCENARIO DI EVENTO DA SINKHOLE N. 075026_ESH_001 - TAV.11		
TIPO DI PUNTO DI OSSERVAZIONE	DIRETTA	SIMBOLOGIA	58

INFORMAZIONI IDROGRAFIA DEL PUNTO DI OSSERVAZIONE					
BACINO IDROGRAFICO		CORSO D'ACQUA		FORME CARSICHE	
CANALE PISCOPIO		TIPOLOGIA	NOME	TIPOLOGIA	NOME
		LAMA		DOLINE	
RETICOLO PRINCIPALE		GRAVINA		INGHIOTTITOI	
RETICOLO SECONDARIO	X	TORRENTE	CANALE SIGNORELLA /SCACCIATO	VORE	
CANALE DI BONIFICA		FIUME		POZZI DI CROLLO	

TIPO DI OSSERVAZIONE (compilare solo se strumentato)	
TIPOLOGIA DI STRUMENTO	
DESCRIZIONE	

LOCALIZZAZIONE PUNTO DI OSSERVAZIONE	
WGS84 UTM 33 N	
COORDINATA X	COORDINATA Y
772903.08	4444317.43
VIE DI ACCESSO E DI FUGA	S.P. 198

STRALCIO ORTOFOTO	ANNOTAZIONI
	IL PUNTO PERMETTE L'OSSERVAZIONE IN SICUREZZA DI UN'AREA SOVRAPPONIBILE A CAVA IPOGEE B21 (C35) CON EVIDENTI DISSESTI NELLA SUA PARTE ORIENTALE GIÀ SEGNALATI AL 2006/2009 MOLTO VICINI ALLA S.P.198

Data rilievo _____ 07/12/2022 _____ Data di Compilazione _____ 07/12/2022 _____



COMUNE DI CUTROFIANO

Settore *PROTEZIONE CIVILE*

poliziamunicipale@comune.cutrofiano.le.it

minodurante@libero.it

tel.0836 515664



COMUNE DI
CUTROFIANO

SCHEDA DEL PUNTO DI OSSERVAZIONE SINKHOLE N.59

ANAGRAFICA PUNTO DI OSSERVAZIONE			
CODICE ISTAT COMUNE	075026		
CODICE PUNTO	PO		
NUMERO PROGRESSIVO	059		
LOCALITA'	STRADA VICINALE SIGNORELLA MANDRO'		
TAVOLA	CARTOGRAFIA DELLO SCENARIO DI EVENTO DA SINKHOLE N. 075026_ESH_001 - TAV.11		
TIPO DI PUNTO DI OSSERVAZIONE	DIRETTA	SIMBOLOGIA	59

INFORMAZIONI IDROGRAFIA DEL PUNTO DI OSSERVAZIONE					
BACINO IDROGRAFICO		CORSO D'ACQUA		FORME CARSIICHE	
CANALE PISCOPIO		TIPOLOGIA	NOME	TIPOLOGIA	NOME
		LAMA		DOLINE	
RETICOLO PRINCIPALE		GRAVINA		INGHIOTTITOI	
RETICOLO SECONDARIO	X	TORRENTE	CANALE GIAMMICO	VORE	
CANALE DI BONIFICA		FIUME		POZZI DI CROLLO	

TIPO DI OSSERVAZIONE (compilare solo se strumentato)	
TIPOLOGIA DI STRUMENTO	
DESCRIZIONE	

LOCALIZZAZIONE PUNTO DI OSSERVAZIONE	
WGS84 UTM 33 N	
COORDINATA X	COORDINATA Y
773292.37	4444079.29
VIE DI ACCESSO E DI FUGA	STRADA VICINALE SIGNORELLA MANDRO'



ANNOTAZIONI
IL PUNTO PERMETTE L'OSSERVAZIONE IN SICUREZZA DI UN'AREA (C36) SOVRAPPONESTA A CAVA IPOGEA B114 CHE NELLA SUA PARTE OCCIDENTALE SI ESTENDE AL DI SOTTO DELLA STRADA VICINALE. LA CAVA PRESENTA EVIDENTI DISSESTI GIA' SEGNALATI AL 2006/2009 ED IL SUO CROLLO POTREBBE CAUSARE L'INTERRUZIONE DELLA STRADA

Data rilievo _____ 07/12/2022 _____ Data di Compilazione _____ 07/12/2022 _____



COMUNE DI CUTROFIANO

Settore *PROTEZIONE CIVILE*

poliziamunicipale@comune.cutrofiano.le.it

minodurante@libero.it

tel.0836 515664



COMUNE DI
CUTROFIANO

SCHEDA DEL PUNTO DI OSSERVAZIONE SINKHOLE N.60

ANAGRAFICA PUNTO DI OSSERVAZIONE			
CODICE ISTAT COMUNE	075026		
CODICE PUNTO	PO		
NUMERO PROGRESSIVO	060		
LOCALITA'	SIGNORELLA		
TAVOLA	CARTOGRAFIA DELLO SCENARIO DI EVENTO DA SINKHOLE N. 075026_ESH_001 - TAV.11		
TIPO DI PUNTO DI OSSERVAZIONE	DIRETTA	SIMBOLOGIA	60

INFORMAZIONI IDROGRAFIA DEL PUNTO DI OSSERVAZIONE					
BACINO IDROGRAFICO		CORSO D'ACQUA		FORME CARSIICHE	
CANALE PISCOPIO		TIPOLOGIA	NOME	TIPOLOGIA	NOME
		LAMA		DOLINE	
RETICOLO PRINCIPALE		GRAVINA		INGHIOTTITOI	
RETICOLO SECONDARIO	X	TORRENTE	CANALE SIGNORELLA /SCACCIATO	VORE	
CANALE DI BONIFICA		FIUME		POZZI DI CROLLO	

TIPO DI OSSERVAZIONE (compilare solo se strumentato)	
TIPOLOGIA DI STRUMENTO	
DESCRIZIONE	

LOCALIZZAZIONE PUNTO DI OSSERVAZIONE	
WGS84 UTM 33 N	
COORDINATA X	COORDINATA Y
772829.68	4443743.93
VIE DI ACCESSO E DI FUGA	STRADA INTERPODERALE E VICINALE SIGNORELLA



ANNOTAZIONI
IL PUNTO PERMETTE L'OSSERVAZIONE IN SICUREZZA DI UN'AREA (C37) IN CUI SONO PRESENTI NUMEROSI SINKHOLE IN CUI AFFIORA LA FALDA SUPERFICIALE E OVE SI E' VERIFICATO IL PIU' RECENTE CROLLO CHE HA COMPLETAMENTE INVESTITO ED INTERROTTO UNA STRADA INTERPODERALE. POSSIBILI ESTENSIONI DEL DISSESTO.

Data rilievo _____ 07/12/2022 _____ Data di Compilazione _____ 07/12/2022 _____



COMUNE DI CUTROFIANO

Settore *PROTEZIONE CIVILE*

poliziamunicipale@comune.cutrofiano.le.it

minodurante@libero.it

tel.0836 515664



COMUNE DI
CUTROFIANO

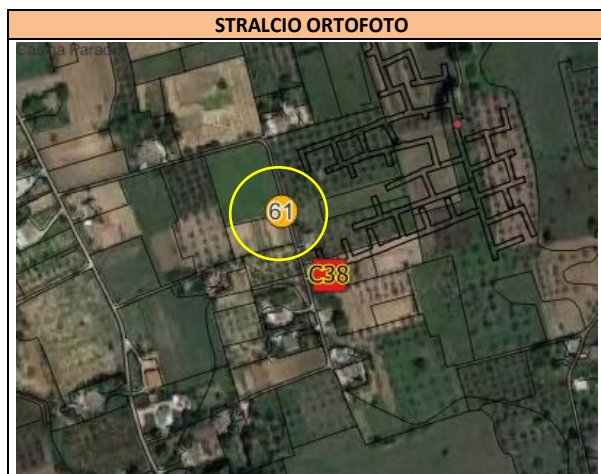
SCHEDA DEL PUNTO DI OSSERVAZIONE SINKHOLE N.61

ANAGRAFICA PUNTO DI OSSERVAZIONE			
CODICE ISTAT COMUNE	075026		
CODICE PUNTO	PO		
NUMERO PROGRESSIVO	061		
LOCALITA'	PARADISI		
TAVOLA	CARTOGRAFIA DELLO SCENARIO DI EVENTO DA SINKHOLE N. 075026_ESH_001 - TAV.11		
TIPO DI PUNTO DI OSSERVAZIONE	DIRETTA	SIMBOLOGIA	61

INFORMAZIONI IDROGRAFIA DEL PUNTO DI OSSERVAZIONE					
BACINO IDROGRAFICO		CORSO D'ACQUA		FORME CARSIICHE	
CANALE PISCOPIO		TIPOLOGIA	NOME	TIPOLOGIA	NOME
		LAMA		DOLINE	
RETICOLO PRINCIPALE		GRAVINA		INGHIOTTITOI	
RETICOLO SECONDARIO	X	TORRENTE	CANALE SIGNORELLA /SCACCIATO	VORE	
CANALE DI BONIFICA		FIUME		POZZI DI CROLLO	

TIPO DI OSSERVAZIONE (compilare solo se strumentato)	
TIPOLOGIA DI STRUMENTO	
DESCRIZIONE	

LOCALIZZAZIONE PUNTO DI OSSERVAZIONE	
WGS84 UTM 33 N	
COORDINATA X	COORDINATA Y
772424.54	4443409.56
VIE DI ACCESSO E DI FUGA	STRADA VICINALE PARADISI - METALLO



ANNOTAZIONI
IL PUNTO PERMETTE L'OSSERVAZIONE IN SICUREZZA DI UN'AREA (C38) IN CUI LA CAVA IPOGEA B36, NELLA SUA PARTE SUD-OCCIDENTALE, INVADE IL SOTTOSUOLO DI UN ESTESO FABBRICATO. LE CONDIZIONI STATICHE DELLA CAVITA' NEI PRESSI DELL'IMMOBILE SONO PESSIME IN BASE ALLE INFORMAZIONI ED ALLE FOTO ESEGUITE DURANTE I RILIEVI 2066/2009.

Data rilievo _____ 07/12/2022 _____ Data di Compilazione _____ 07/12/2022 _____



COMUNE DI CUTROFIANO

Settore *PROTEZIONE CIVILE*

poliziamunicipale@comune.cutrofiano.le.it

minodurante@libero.it

tel.0836 515664



COMUNE DI
CUTROFIANO

SCHEDA DEL PUNTO DI OSSERVAZIONE SINKHOLE N.62

ANAGRAFICA PUNTO DI OSSERVAZIONE			
CODICE ISTAT COMUNE	075026		
CODICE PUNTO	PO		
NUMERO PROGRESSIVO	062		
LOCALITA'	NICCA		
TAVOLA	CARTOGRAFIA DELLO SCENARIO DI EVENTO DA SINKHOLE N. 075026_ESH_001 - TAV.11		
TIPO DI PUNTO DI OSSERVAZIONE	DIRETTA	SIMBOLOGIA	62

INFORMAZIONI IDROGRAFIA DEL PUNTO DI OSSERVAZIONE					
BACINO IDROGRAFICO		CORSO D'ACQUA		FORME CARSIICHE	
CANALE PISCOPIO		TIPOLOGIA	NOME	TIPOLOGIA	NOME
		LAMA		DOLINE	
RETICOLO PRINCIPALE		GRAVINA		INGHIOTTITOI	
RETICOLO SECONDARIO	X	TORRENTE	CANALE GIAMMICO	VORE	
CANALE DI BONIFICA		FIUME		POZZI DI CROLLO	

TIPO DI OSSERVAZIONE (compilare solo se strumentato)	
TIPOLOGIA DI STRUMENTO	
DESCRIZIONE	

LOCALIZZAZIONE PUNTO DI OSSERVAZIONE	
WGS84 UTM 33 N	
COORDINATA X	COORDINATA Y
773876.11	4444317.75
VIE DI ACCESSO E DI FUGA	STRADA VICINALE NICCA - VIA VECCHIA DEL CAPO



ANNOTAZIONI
IL PUNTO PERMETTE L'OSSERVAZIONE IN SICUREZZA DI UN'AREA (C39) SOVRAPPONTE A CAVA IPOGEA B113 CHE SI ESTENDE AL DI SOTTO DELLA OMONIMA VICINALE. LA CAVA PRESENTA EVIDENTI DISSESTI GIA' SEGNALATI AL 2006/2009

Data rilievo 07/12/2022 Data di Compilazione 07/12/2022



COMUNE DI CUTROFIANO

Settore *PROTEZIONE CIVILE*

poliziamunicipale@comune.cutrofiano.le.it

minodurante@libero.it

tel.0836 515664



COMUNE DI
CUTROFIANO

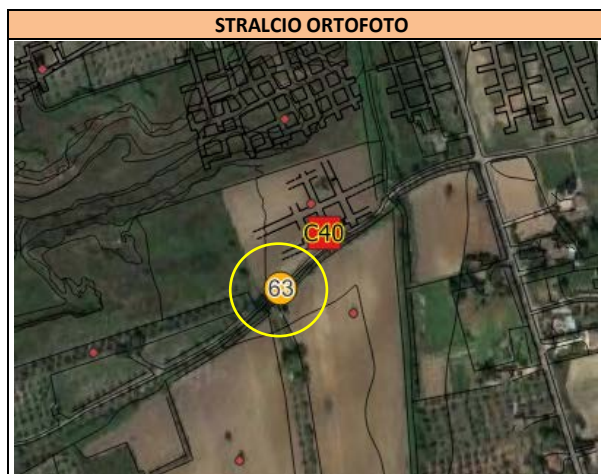
SCHEDA DEL PUNTO DI OSSERVAZIONE SINKHOLE N.63

ANAGRAFICA PUNTO DI OSSERVAZIONE			
CODICE ISTAT COMUNE	075026		
CODICE PUNTO	PO		
NUMERO PROGRESSIVO	063		
LOCALITA'	ROGNUSO		
TAVOLA	CARTOGRAFIA DELLO SCENARIO DI EVENTO DA SINKHOLE N. 075026_ESH_001 - TAV.11		
TIPO DI PUNTO DI OSSERVAZIONE	DIRETTA	SIMBOLOGIA	63

INFORMAZIONI IDROGRAFIA DEL PUNTO DI OSSERVAZIONE					
BACINO IDROGRAFICO		CORSO D'ACQUA		FORME CARSCICHE	
CANALE PISCOPIO		TIPOLOGIA	NOME	TIPOLOGIA	NOME
		LAMA		DOLINE	
RETICOLO PRINCIPALE		GRAVINA		INGHIOTTITOI	
RETICOLO SECONDARIO	X	TORRENTE	CANALE GIAMMICO	VORE	
CANALE DI BONIFICA		FIUME		POZZI DI CROLLO	

TIPO DI OSSERVAZIONE (compilare solo se strumentato)	
TIPOLOGIA DI STRUMENTO	
DESCRIZIONE	

LOCALIZZAZIONE PUNTO DI OSSERVAZIONE	
WGS84 UTM 33 N	
COORDINATA X	COORDINATA Y
773658.16	4443497.21
VIE DI ACCESSO E DI FUGA	STRADA VICINALE ROGNUSO



ANNOTAZIONI
IL PUNTO PERMETTE L'OSSERVAZIONE IN SICUREZZA DI UN'AREA (C40) SOVRAPPONTE A CAVA IPOGEA B123 CHE SI ESTENDE A RIDOSSO DELLA STRADA VICINALE. LA CAVA PRESENTA EVIDENTI DISSESTI GIA' SEGNALATI AL 2006/2009

Data rilievo _____ 07/12/2022 _____ Data di Compilazione _____ 07/12/2022 _____



COMUNE DI CUTROFIANO

Settore *PROTEZIONE CIVILE*

poliziamunicipale@comune.cutrofiano.le.it

minodurante@libero.it

tel.0836 515664



COMUNE DI
CUTROFIANO

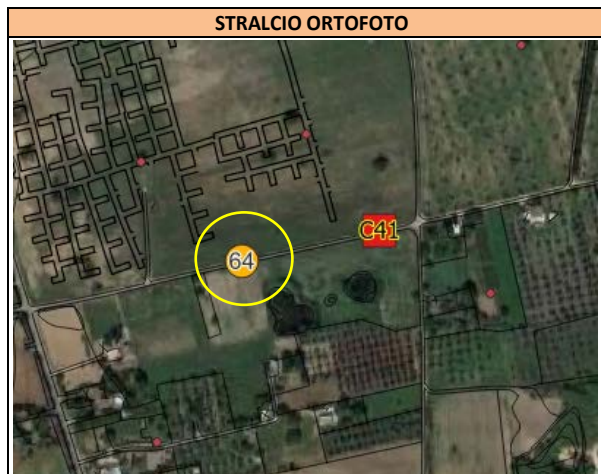
SCHEDA DEL PUNTO DI OSSERVAZIONE SINKHOLE N.64

ANAGRAFICA PUNTO DI OSSERVAZIONE			
CODICE ISTAT COMUNE	075026		
CODICE PUNTO	PO		
NUMERO PROGRESSIVO	064		
LOCALITA'	MANTI		
TAVOLA	CARTOGRAFIA DELLO SCENARIO DI EVENTO DA SINKHOLE N. 075026_ESH_001 - TAV.11		
TIPO DI PUNTO DI OSSERVAZIONE	DIRETTA	SIMBOLOGIA	64

INFORMAZIONI IDROGRAFIA DEL PUNTO DI OSSERVAZIONE					
BACINO IDROGRAFICO		CORSO D'ACQUA		FORME CARSIICHE	
CANALE PISCOPIO		TIPOLOGIA	NOME	TIPOLOGIA	NOME
		LAMA		DOLINE	
RETICOLO PRINCIPALE		GRAVINA		INGHIOTTITOI	
RETICOLO SECONDARIO	X	TORRENTE	CANALE GIAMMICO	VORE	
CANALE DI BONIFICA		FIUME		POZZI DI CROLLO	

TIPO DI OSSERVAZIONE (compilare solo se strumentato)	
TIPOLOGIA DI STRUMENTO	
DESCRIZIONE	

LOCALIZZAZIONE PUNTO DI OSSERVAZIONE	
WGS84 UTM 33 N	
COORDINATA X	COORDINATA Y
774032.54	4443657.28
VIE DI ACCESSO E DI FUGA	STRADA VICINALE MANTI-S.P. 362 VIA SUPERSANO



ANNOTAZIONI
IL PUNTO PERMETTE L'OSSERVAZIONE IN SICUREZZA DEL PUNTO CRITICO C41 SULLA VICINALE MANTI CHE SI PRESENTA IN PROSSIMITA' DI SINKHOLE E CHE, DA RECENTI ACCERTAMENTI ANCORA IN CORSO RISULTA ATTRAVERSATO DA CAVITA' NON ESPLORATE CHE INTERESSEREBBERO LA VICINALE E LA VIA VECCHIA DEL CAPO.

Data rilievo _____ 07/12/2022 _____ Data di Compilazione _____ 07/12/2022 _____



COMUNE DI CUTROFIANO

Settore *PROTEZIONE CIVILE*

poliziamunicipale@comune.cutrofiانو.le.it

minodurante@libero.it

tel.0836 515664



SCHEDA DELLA MACROAREA DI RISCHIO ALLUVIONE

ANAGRAFICA MACRO AREA DI RISCHIO					
CODICE ISTAT COMUNE			075026		
CODICE SCHEDA			MRA		
NUMERO PROGRESSIVO SCHEDA			001		
LOCALITA'			CENTRO ABITATO - ZONA EST		
SCENARIO DI RISCHIO			075026 RA 001		
INFORMAZIONI IDROGRAFIA DELLA MACRO AREA DI RISCHIO					
BACINO IDROGRAFICO		CORSO D'ACQUA		FORME CARSIICHE	
CANALE PISCOPIO		TIPOLOGIA	NOME	TIPOLOGIA	NOME
		LAMA		DOLINE	
RETICOLO PRINCIPALE		GRAVINA		INGHIOTTITTOI	
RETICOLO SECONDARIO	X	TORRENTE	CANALE SIGNORELLA /SCACCIATO	VORE	
CANALE DI BONIFICA		FIUME		POZZI DI CROLLO	
POPOLAZIONE ESPOSTA					
RESIDENTI		NUCLEI FAMILIARI		SOGGETTI SENSIBILI	
620		257		BAMBINI(<11 anni)	49
STRANIERI		NUCLEI FAMILIARI		ANZIANI(>65 anni)	
15		5		DISABILI	
				2	
EDIFICI E INFRASTRUTTURE ESPOSTE					
EDIFICI SENSIBILI ESPOSTI			INFRASTRUTTURE SENSIBILI ESPOSTE		
TIPOLOGIA	NUMERO	AFFOLLAMENTO	TIPOLOGIA	NUMERO	COD. IDENTIFICATIVI
OSPEDALI			AUTOSTRADA		
SCUOLE	1	40	STRADA STATALE		
LUOGHI DI CULTO			STRADA PROVINCIALE	2	075026_IDIR_0018
BENI CULTURALI			STRADA COMUNALE	24	075026_IDIR_0019
CASERME			FERROVIA		
CENTRI DI PC			LINEA TPL SU GOMMA	2	075026_IDIR_0035/0036
CENTRI COMMERCIALI			RETE ELETTRICA	1	075026_IDIR_0016
ATTIVITA' PRODUTTIVE			RETE GAS	1	075026_IDIR_0017
AZIENDE INCIDENTE RILEVANTE			RETE ACQUA POTABILE		075026_IDIR_0001
VILLAGGI			RETE FOGNARIA	2	075026_IDIR_0012/0015
ALBERGHI			RETE TELECOMUNICAZIONI		
CAMPEGGI			IMPIANTO DEPURAZIONE		
RESIDENCE			DISCARICHE		
INTERRATI			IMPIANTI SOLLEVAMENTO		
SEMINTERRATI			SERBATOI		075026_IDIR_0021
ITINERARI ESCURSIONISTICI			CONDOTTE ADDUZIONE		
ALTRO			ALTRO		
INSEDIAMENTI AD USO DI CIVILE ABITAZIONE					
NUMERO ABITAZIONI		NUMERO SEMINTERRATI		NUMERO INTERRATI	
394		53		1	
LOCALIZZAZIONE MACROAREA					
PUNTO 1	PUNTO 2		PUNTO 3		PUNTO 4
Coord.X 773453.80 Coord.Y 4448267.23	Coord.X 768979.77	Coord.Y 4445742.14	Coord.X 772874.91	Coord.Y 4445778.54	Coord.X 773001.26 Coord.Y 4447331.19

N.B. - Tutti i dati riportati si riferiscono all'area allagabile compresa nella macroarea di rischio considerata.

- I dati sulla popolazione esposta sono quelli estrapolati dai prospetti forniti da Ufficio Anagrafe.
- Il numero delle abitazioni è stato ricavato incrociando fabbricati e particelle da catastale fornito dall'UTC con area allagabile.
- il numero interrati è stato ottenuto dal rilevamento sul campo.
- i dati sui soggetti sensibili sono stati forniti dagli uffici preposti.

Data di Compilazione _____ 07/12/2022 _____



COMUNE DI CUTROFIANO

Settore *PROTEZIONE CIVILE*

poliziamunicipale@comune.cutrofiانو.le.it

minodurante@libero.it

tel.0836 515664



SCHEDA DELLA MACROAREA DI RISCHIO ALLUVIONE

ANAGRAFICA MACRO AREA DI RISCHIO					
CODICE ISTAT COMUNE			075026		
CODICE SCHEDA			MRA		
NUMERO PROGRESSIVO SCHEDA			002		
LOCALITA'			CENTRO ABITATO ZONA OVEST - VIA SOGLIANO		
SCENARIO DI RISCHIO			075026 RA 002		
INFORMAZIONI IDROGRAFIA DELLA MACRO AREA DI RISCHIO					
BACINO IDROGRAFICO		CORSO D'ACQUA		FORME CARSIICHE	
CANALE PISCOPIO		TIPOLOGIA	NOME	TIPOLOGIA	NOME
		LAMA		DOLINE	
RETICOLO PRINCIPALE		GRAVINA		INGHIOTTITOI	
RETICOLO SECONDARIO	X	TORRENTE	CANALE POZZO DOLCE	VORE	
CANALE DI BONIFICA		FIUME		POZZI DI CROLLO	
POPOLAZIONE ESPOSTA					
RESIDENTI		NUCLEI FAMILIARI		SOGETTI SENSIBILI	
90		40		BAMBINI(<11 anni)	7
STRANIERI		NUCLEI FAMILIARI		ANZIANI(>65 anni)	
3		2		DISABILI	
				2	
EDIFICI E INFRASTRUTTURE ESPOSTE					
EDIFICI SENSIBILI ESPOSTI			INFRASTRUTTURE SENSIBILI ESPOSTE		
TIPOLOGIA	NUMERO	AFFOLLAMENTO	TIPOLOGIA	NUMERO	COD. IDENTIFICATIVI
OSPEDALI			AUTOSTRADA		
SCUOLE			STRADA STATALE		
LUOGHI DI CULTO			STRADA PROVINCIALE	3	075026_IDIR_0018
BENI CULTURALI			STRADA COMUNALE	10	075026_IDIR_0019
CASERME			FERROVIA		
CENTRI DI PC			LINEA TPL SU GOMMA	2	075026_IDIR_0035/0036
CENTRI COMMERCIALI			RETE ELETTRICA	1	075026_IDIR_0016
ATTIVITA' PRODUTTIVE			RETE GAS	1	075026_IDIR_0017
AZIENDE INCIDENTE RILEVANTE			RETE ACQUA POTABILE		075026_IDIR_0001
VILLAGGI			RETE FOGNARIA	2	075026_IDIR_0012/0015
ALBERGHI			RETE TELECOMUNICAZIONI		
CAMPEGGI			IMPIANTO DEPURAZIONE		
RESIDENCE			DISCARICHE		
INTERRATI			IMPIANTI SOLLEVAMENTO		
SEMINTERRATI			SERBATOI		
ITINERARI ESCURSIONISTICI			CONDOTTE ADDUZIONE		
ALTRO			ALTRO		
INSEDIAMENTI AD USO DI CIVILE ABITAZIONE					
NUMERO ABITAZIONI		NUMERO SEMINTERRATI		NUMERO INTERRATI	
77		3		1	
LOCALIZZAZIONE MACROAREA					
PUNTO 1	PUNTO 2		PUNTO 3		PUNTO 4
Coord.X 772632.33 Coord.Y 4447870.54	Coord.X 772572.62	Coord.Y 4446488.42	Coord.X 772344.76	Coord.Y 4446500.27	Coord.X 772420.82 Coord.Y 4447884.27

N.B. - Tutti i dati riportati si riferiscono all'area allagabile compresa nella macroarea di rischio considerata.

- I dati sulla popolazione esposta sono quelli estrapolati dai prospetti forniti da Ufficio Anagrafe.
- Il numero delle abitazioni è stato ricavato incrociando fabbricati e particelle da catastale fornito dall'UTC con area allagabile.
- il numero interrati è stato ottenuto dal rilevamento sul campo.
- i dati sui soggetti sensibili sono stati forniti dagli uffici preposti.

Data di Compilazione _____ 07/12/2022 _____



COMUNE DI CUTROFIANO

Settore *PROTEZIONE CIVILE*

poliziamunicipale@comune.cutrofiانو.le.it

minodurante@libero.it

tel.0836 515664



SCHEDA DELLA MACROAREA DI RISCHIO ALLUVIONE

ANAGRAFICA MACRO AREA DI RISCHIO					
CODICE ISTAT COMUNE			075026		
CODICE SCHEDA			MRA		
NUMERO PROGRESSIVO SCHEDA			003		
LOCALITA'			MELI - VIA SOGLIANO SAN GIOVANNI		
SCENARIO DI RISCHIO			075026 RA 003		
INFORMAZIONI IDROGRAFIA DELLA MACRO AREA DI RISCHIO					
BACINO IDROGRAFICO		CORSO D'ACQUA		FORME CARSIICHE	
CANALE PISCOPIO		TIPOLOGIA	NOME	TIPOLOGIA	NOME
		LAMA		DOLINE	
RETICOLO PRINCIPALE		GRAVINA		INGHIOTTITTOI	
RETICOLO SECONDARIO	X	TORRENTE	CANALE SIGNORELLA /SCACCIATO	VORE	VORA MASS. CONGEDO (N.5)
CANALE DI BONIFICA		FIUME		POZZI DI CROLLO	
POPOLAZIONE ESPOSTA					
RESIDENTI		NUCLEI FAMILIARI		SOGGETTI SENSIBILI	
21		7		BAMBINI(<11 anni)	2
STRANIERI		NUCLEI FAMILIARI		ANZIANI(>65 anni)	
0		0		DISABILI	
				1	
EDIFICI E INFRASTRUTTURE ESPOSTE					
EDIFICI SENSIBILI ESPOSTI			INFRASTRUTTURE SENSIBILI ESPOSTE		
TIPOLOGIA	NUMERO	AFFOLLAMENTO	TIPOLOGIA	NUMERO	COD. IDENTIFICATIVI
OSPEDALI			AUTOSTRADA		
SCUOLE		40	STRADA STATALE		
LUOGHI DI CULTO			STRADA PROVINCIALE	1	075026_IDIR_0018
BENI CULTURALI			STRADA COMUNALE	3	075026_IDIR_0019
CASERME			FERROVIA		
CENTRI DI PC			LINEA TPL SU GOMMA		
CENTRI COMMERCIALI			RETE ELETTRICA	1	075026_IDIR_0016
ATTIVITA' PRODUTTIVE			RETE GAS	1	075026_IDIR_0017
AZIENDE INCIDENTE RILEVANTE			RETE ACQUA POTABILE		
VILLAGGI			RETE FOGNARIA		
ALBERGHI			RETE TELECOMUNICAZIONI		
CAMPEGGI			IMPIANTO DEPURAZIONE		
RESIDENCE			DISCARICHE		
INTERRATI			IMPIANTI SOLLEVAMENTO		
SEMINTERRATI			SERBATOI		
ITINERARI ESCURSIONISTICI			CONDOTTE ADDUZIONE		
ALTRO			ALTRO		
INSEDIAMENTI AD USO DI CIVILE ABITAZIONE					
NUMERO ABITAZIONI		NUMERO SEMINTERRATI		NUMERO INTERRATI	
23		5		0	
LOCALIZZAZIONE MACROAREA					
PUNTO 1	PUNTO 2		PUNTO 3	PUNTO 4	
Coord.X 773875.61 Coord.Y 4448149.75	Coord.X 773863.25	Coord.Y 4447509.73	Coord.X 772866.66 Coord.Y 4447550.25	Coord.X 772884.52	Coord.Y 4448182.03

N.B. -Tutti i dati riportati si riferiscono all'area allagabile compresa nella macroarea di rischio considerata.

- I dati sulla popolazione esposta sono quelli estrapolati dai prospetti forniti da Ufficio Anagrafe.
- Il numero delle abitazioni è stato ricavato incrociando fabbricati e particelle da catastale fornito dall'UTC con area allagabile.
- il numero interrati è stato ottenuto dal rilevamento sul campo.
- i dati sui soggetti sensibili sono stati forniti dagli uffici preposti.

Data di Compilazione _____ 07/12/2022 _____



COMUNE DI CUTROFIANO

Settore *PROTEZIONE CIVILE*

poliziamunicipale@comune.cutrofiانو.le.it

minodurante@libero.it

tel.0836 515664



SCHEDA DELLA MACROAREA DI RISCHIO ALLUVIONE

ANAGRAFICA MACRO AREA DI RISCHIO					
CODICE ISTAT COMUNE			075026		
CODICE SCHEDA			MRA		
NUMERO PROGRESSIVO SCHEDA			004		
LOCALITA'			S.P.49 VIA CORIGLIANO - NEVIERA GRANDE		
SCENARIO DI RISCHIO			075026 RA 004		
INFORMAZIONI IDROGRAFIA DELLA MACRO AREA DI RISCHIO					
BACINO IDROGRAFICO		CORSO D'ACQUA		FORME CARSIICHE	
CANALE PISCOPIO		TIPOLOGIA	NOME	TIPOLOGIA	NOME
		LAMA		DOLINE	
RETICOLO PRINCIPALE	X	GRAVINA		INGHIOTTITTOI	
RETICOLO SECONDARIO		TORRENTE	CANALE PISCOPIO	VORE	
CANALE DI BONIFICA		FIUME		POZZI DI CROLLO	
POPOLAZIONE ESPOSTA					
RESIDENTI		NUCLEI FAMILIARI		SOGGETTI SENSIBILI	
26		9		BAMBINI(<11 anni)	6
STRANIERI		NUCLEI FAMILIARI		ANZIANI(>65 anni)	
0		0		DISABILI	
				0	
EDIFICI E INFRASTRUTTURE ESPOSTE					
EDIFICI SENSIBILI ESPOSTI			INFRASTRUTTURE SENSIBILI ESPOSTE		
TIPOLOGIA	NUMERO	AFFOLLAMENTO	TIPOLOGIA	NUMERO	COD. IDENTIFICATIVI
OSPEDALI			AUTOSTRADA		
SCUOLE			STRADA STATALE		
LUOGHI DI CULTO			STRADA PROVINCIALE	1	075026_IDIR_0018
BENI CULTURALI			STRADA COMUNALE	5	075026_IDIR_0019
CASERME			FERROVIA		
CENTRI DI PC			LINEA TPL SU GOMMA		
CENTRI COMMERCIALI			RETE ELETTRICA	1	075026_IDIR_0016
ATTIVITA' PRODUTTIVE			RETE GAS	1	075026_IDIR_0017
AZIENDE INCIDENTE RILEVANTE			RETE ACQUA POTABILE		075026_IDIR_0001
VILLAGGI			RETE FOGNARIA	1	075026_IDIR_0012
ALBERGHI			RETE TELECOMUNICAZIONI		
CAMPEGGI			IMPIANTO DEPURAZIONE		
RESIDENCE			DISCARICHE		
INTERRATI			IMPIANTI SOLLEVAMENTO		
SEMINTERRATI			SERBATOI		
ITINERARI ESCURSIONISTICI			CONDOTTE ADDUZIONE		
ALTRO			ALTRO		
INSEDIAMENTI AD USO DI CIVILE ABITAZIONE					
NUMERO ABITAZIONI		NUMERO SEMINTERRATI		NUMERO INTERRATI	
9		2		2	
LOCALIZZAZIONE MACROAREA					
PUNTO 1	PUNTO 2		PUNTO 3		PUNTO 4
Coord.X 774571.94 Coord.Y 4448267.23	Coord.X 768979.77	Coord.Y 4448468.38	Coord.X 774003.86	Coord.Y 4448459.46	Coord.X 773993.73 Coord.Y 4448730.71

N.B. -Tutti i dati riportati si riferiscono all'area allagabile compresa nella macroarea di rischio considerata.

- I dati sulla popolazione esposta sono quelli estrapolati dai prospetti forniti da Ufficio Anagrafe.
- Il numero delle abitazioni è stato ricavato incrociando fabbricati e particelle da catastale fornito dall'UTC con area allagabile.
- il numero interrati è stato ottenuto dal rilevamento sul campo.
- i dati sui soggetti sensibili sono stati forniti dagli uffici preposti.

Data di Compilazione _____ 07/12/2022 _____



COMUNE DI CUTROFIANO

Settore *PROTEZIONE CIVILE*

poliziamunicipale@comune.cutrofiانو.le.it

minodurante@libero.it

tel.0836 515664



SCHEDA DELLA MACROAREA DI RISCHIO ALLUVIONE

ANAGRAFICA MACRO AREA DI RISCHIO					
CODICE ISTAT COMUNE			075026		
CODICE SCHEDA			MRA		
NUMERO PROGRESSIVO SCHEDA			005		
LOCALITA'			VIA VICINALE SCORRANO - FRANCHE		
SCENARIO DI RISCHIO			075026 RA 005		
INFORMAZIONI IDROGRAFIA DELLA MACRO AREA DI RISCHIO					
BACINO IDROGRAFICO		CORSO D'ACQUA		FORME CARSIICHE	
CANALE PISCOPIO		TIPOLOGIA	NOME	TIPOLOGIA	NOME
		LAMA		DOLINE	
RETICOLO PRINCIPALE	X	GRAVINA		INGHIOTTITOI	
RETICOLO SECONDARIO		TORRENTE	CANALE PISCOPIO	VORE	
CANALE DI BONIFICA		FIUME		POZZI DI CROLLO	
POPOLAZIONE ESPOSTA					
RESIDENTI		NUCLEI FAMILIARI		SOGGETTI SENSIBILI	
8		4		BAMBINI(<11 anni)	2
STRANIERI		NUCLEI FAMILIARI		ANZIANI(>65 anni)	
0		0		DISABILI	
				0	
EDIFICI E INFRASTRUTTURE ESPOSTE					
EDIFICI SENSIBILI ESPOSTI			INFRASTRUTTURE SENSIBILI ESPOSTE		
TIPOLOGIA	NUMERO	AFFOLLAMENTO	TIPOLOGIA	NUMERO	COD. IDENTIFICATIVI
OSPEDALI			AUTOSTRADA		
SCUOLE			STRADA STATALE		
LUOGHI DI CULTO			STRADA PROVINCIALE		
BENI CULTURALI			STRADA COMUNALE	2	075026_IDIR_0019
CASERME			FERROVIA		
CENTRI DI PC			LINEA TPL SU GOMMA		
CENTRI COMMERCIALI			RETE ELETTRICA	1	075026_IDIR_0016
ATTIVITA' PRODUTTIVE			RETE GAS		
AZIENDE INCIDENTE RILEVANTE			RETE ACQUA POTABILE		
VILLAGGI			RETE FOGNARIA		
ALBERGHI			RETE TELECOMUNICAZIONI		
CAMPEGGI			IMPIANTO DEPURAZIONE		
RESIDENCE			DISCARICHE		
INTERRATI			IMPIANTI SOLLEVAMENTO		
SEMINTERRATI			SERBATOI		
ITINERARI ESCURSIONISTICI			CONDOTTE ADDUZIONE		
ALTRO			ALTRO		
INSEDIAMENTI AD USO DI CIVILE ABITAZIONE					
NUMERO ABITAZIONI		NUMERO SEMINTERRATI		NUMERO INTERRATI	
8		0		1	
LOCALIZZAZIONE MACROAREA					
PUNTO 1	PUNTO 2		PUNTO 3	PUNTO 4	
Coord.X 775730.25 Coord.Y 4448267.23	Coord.X 768979.77	Coord.Y 4445410.29	Coord.X 775137.79 Coord.Y 4445430.37	Coord.X 775171.26	Coord.Y 4446063.87

N.B. -Tutti i dati riportati si riferiscono all'area allagabile compresa nella macroarea di rischio considerata.

- I dati sulla popolazione esposta sono quelli estrapolati dai prospetti forniti da Ufficio Anagrafe.
- Il numero delle abitazioni è stato ricavato incrociando fabbricati e particelle da catastale fornito dall'UTC con area allagabile.
- il numero interrati è stato ottenuto dal rilevamento sul campo.
- i dati sui soggetti sensibili sono stati forniti dagli uffici preposti.

Data di Compilazione _____ 07/12/2022 _____



COMUNE DI CUTROFIANO

Settore *PROTEZIONE CIVILE*

poliziamunicipale@comune.cutrofiانو.le.it

minodurante@libero.it

tel.0836 515664



SCHEDA DELLA MACROAREA DI RISCHIO ALLUVIONE

ANAGRAFICA MACRO AREA DI RISCHIO					
CODICE ISTAT COMUNE			075026		
CODICE SCHEDA			MRA		
NUMERO PROGRESSIVO SCHEDA			006		
LOCALITA'			VIA VICINALE MASSERIA PICCINNA MONTANARA - MARSELLONA		
SCENARIO DI RISCHIO			075026 RA 006		
INFORMAZIONI IDROGRAFIA DELLA MACRO AREA DI RISCHIO					
BACINO IDROGRAFICO		CORSO D'ACQUA		FORME CARSIICHE	
CANALE ASSO		TIPOLOGIA	NOME	TIPOLOGIA	NOME
		LAMA		DOLINE	
RETICOLO PRINCIPALE	X	GRAVINA		INGHIOTTITTOI	
RETICOLO SECONDARIO		TORRENTE	C.LI SIRGOLE, CONTATORE M. E ASSO	VORE	VORA MARSELLONA (N.3)
CANALE DI BONIFICA		FIUME		POZZI DI CROLLO	
POPOLAZIONE ESPOSTA					
RESIDENTI		NUCLEI FAMILIARI		SOGGETTI SENSIBILI	
8		5		BAMBINI(<11 anni)	1
STRANIERI		NUCLEI FAMILIARI		ANZIANI(>65 anni)	
0		0		DISABILI	
				0	
EDIFICI E INFRASTRUTTURE ESPOSTE					
EDIFICI SENSIBILI ESPOSTI			INFRASTRUTTURE SENSIBILI ESPOSTE		
TIPOLOGIA	NUMERO	AFFOLLAMENTO	TIPOLOGIA	NUMERO	COD. IDENTIFICATIVI
OSPEDALI			AUTOSTRADA		
SCUOLE			STRADA STATALE		
LUOGHI DI CULTO			STRADA PROVINCIALE		
BENI CULTURALI			STRADA COMUNALE	1	075026_IDIR_0019
CASERME			FERROVIA		
CENTRI DI PC			LINEA TPL SU GOMMA		
CENTRI COMMERCIALI			RETE ELETTRICA	1	075026_IDIR_0016
ATTIVITA' PRODUTTIVE			RETE GAS		
AZIENDE INCIDENTE RILEVANTE			RETE ACQUA POTABILE		
VILLAGGI			RETE FOGNARIA		
ALBERGHI			RETE TELECOMUNICAZIONI		
CAMPEGGI			IMPIANTO DEPURAZIONE		
RESIDENCE			DISCARICHE		
INTERRATI			IMPIANTI SOLLEVAMENTO		
SEMINTERRATI			SERBATOI		
ITINERARI ESCURSIONISTICI			CONDOTTE ADDUZIONE		
ALTRO			ALTRO		
INSEDIAMENTI AD USO DI CIVILE ABITAZIONE					
NUMERO ABITAZIONI		NUMERO SEMINTERRATI		NUMERO INTERRATI	
10		0		0	
LOCALIZZAZIONE MACROAREA					
PUNTO 1	PUNTO 2		PUNTO 3	PUNTO 4	
Coord.X 769030.59 Coord.Y 4448267.23	Coord.X 768979.77	Coord.Y 4447716.49	Coord.X 768585.88 Coord.Y 4447752.83	Coord.X 768636.69	Coord.Y 4448303.57

N.B. -Tutti i dati riportati si riferiscono all'area allagabile compresa nella macroarea di rischio considerata.

- I dati sulla popolazione esposta sono quelli estrapolati dai prospetti forniti da Ufficio Anagrafe.
- Il numero delle abitazioni è stato ricavato incrociando fabbricati e particelle da catastale fornito dall'UTC con area allagabile.
- il numero interrati è stato ottenuto dal rilevamento sul campo.
- i dati sui soggetti sensibili sono stati forniti dagli uffici preposti.

Data di Compilazione _____ 07/12/2022 _____



COMUNE DI CUTROFIANO

Settore *PROTEZIONE CIVILE*

poliziamunicipale@comune.cutrofiانو.le.it

minodurante@libero.it

tel.0836 515664



SCHEDA DELLA MACROAREA DI RISCHIO ALLUVIONE

ANAGRAFICA MACRO AREA DI RISCHIO					
CODICE ISTAT COMUNE			075026		
CODICE SCHEDA			MRA		
NUMERO PROGRESSIVO SCHEDA			007		
LOCALITA'			SP 41 NOHA COLLEPASSO- VILLA LUCREZIA		
SCENARIO DI RISCHIO			075026 RA 007		

INFORMAZIONI IDROGRAFIA DELLA MACRO AREA DI RISCHIO					
BACINO IDROGRAFICO		CORSO D'ACQUA		FORME CARSIICHE	
CANALE ASSO		TIPOLOGIA	NOME	TIPOLOGIA	NOME
		LAMA		DOLINE	
RETICOLO PRINCIPALE	X	GRAVINA		INGHIOTTITTOI	
RETICOLO SECONDARIO		TORRENTE	CANALI SIRGOLE E ASSO	VORE	
CANALE DI BONIFICA		FIUME		POZZI DI CROLLO	

POPOLAZIONE ESPOSTA			
RESIDENTI	NUCLEI FAMILIARI	SOGGETTI SENSIBILI	
3	2	BAMBINI(<11 anni)	0
STRANIERI	NUCLEI FAMILIARI	ANZIANI(>65 anni)	1
0	0	DISABILI	0

EDIFICI E INFRASTRUTTURE ESPOSTE					
EDIFICI SENSIBILI ESPOSTI			INFRASTRUTTURE SENSIBILI ESPOSTE		
TIPOLOGIA	NUMERO	AFFOLLAMENTO	TIPOLOGIA	NUMERO	COD. IDENTIFICATIVI
OSPEDALI			AUTOSTRADA		
SCUOLE			STRADA STATALE		
LUOGHI DI CULTO			STRADA PROVINCIALE	1	075026_IDIR_0018
BENI CULTURALI			STRADA COMUNALE		
CASERME			FERROVIA		
CENTRI DI PC			LINEA TPL SU GOMMA		
CENTRI COMMERCIALI			RETE ELETTRICA	1	075026_IDIR_0016
ATTIVITA' PRODUTTIVE			RETE GAS		
AZIENDE INCIDENTE RILEVANTE			RETE ACQUA POTABILE		
VILLAGGI			RETE FOGNARIA		
ALBERGHI			RETE TELECOMUNICAZIONI		
CAMPEGGI			IMPIANTO DEPURAZIONE		
RESIDENCE			DISCARICHE		
INTERRATI			IMPIANTI SOLLEVAMENTO		
SEMINTERRATI			SERBATOI		
ITINERARI ESCURSIONISTICI			CONDOTTE ADDUZIONE		
ALTRO			ALTRO		

INSEDIAMENTI AD USO DI CIVILE ABITAZIONE		
NUMERO ABITAZIONI	NUMERO SEMINTERRATI	NUMERO INTERRATI
4	0	0

LOCALIZZAZIONE MACROAREA			
PUNTO 1	PUNTO 2	PUNTO 3	PUNTO 4
Coord.X 769948.12 Coord.Y 4447536.77	Coord.X 769955.67 Coord.Y 4447214.02	Coord.X 769710.02 Coord.Y 4447208.27	Coord.X 769702.47 Coord.Y 4447531.02

N.B. -Tutti i dati riportati si riferiscono all'area allagabile compresa nella macroarea di rischio considerata.

- I dati sulla popolazione esposta sono quelli estrapolati dai prospetti forniti da Ufficio Anagrafe.
- Il numero delle abitazioni è stato ricavato incrociando fabbricati e particelle da catastale fornito dall'UTC con area allagabile.
- il numero interrati è stato ottenuto dal rilevamento sul campo.
- i dati sui soggetti sensibili sono stati forniti dagli uffici preposti.

Data di Compilazione _____29/11/2022_____



COMUNE DI CUTROFIANO

Settore PROTEZIONE CIVILE

poliziamunicipale@comune.cutrofiانو.le.it

minodurante@libero.it

tel.0836 515664



SCHEDA DELLA MACROAREA DI RISCHIO ALLUVIONE

ANAGRAFICA MACRO AREA DI RISCHIO					
CODICE ISTAT COMUNE			075026		
CODICE SCHEDA			MRA		
NUMERO PROGRESSIVO SCHEDA			008		
LOCALITA'			SP 41 NOHA COLLEPASSO- CASINA SPADA		
SCENARIO DI RISCHIO			075026 RA 008		
INFORMAZIONI IDROGRAFIA DELLA MACRO AREA DI RISCHIO					
BACINO IDROGRAFICO		CORSO D'ACQUA		FORME CARSIICHE	
CANALE ASSO		TIPOLOGIA	NOME	TIPOLOGIA	NOME
		LAMA		DOLINE	
RETICOLO PRINCIPALE		GRAVINA		INGHIOTTITTOI	
RETICOLO SECONDARIO	X	TORRENTE	CANALE CONTATORE	VORE	
CANALE DI BONIFICA		FIUME		POZZI DI CROLLO	
POPOLAZIONE ESPOSTA					
RESIDENTI		NUCLEI FAMILIARI		SOGGETTI SENSIBILI	
7		2		BAMBINI(<11 anni)	0
STRANIERI		NUCLEI FAMILIARI		ANZIANI(>65 anni)	
0		0		DISABILI	
				0	
EDIFICI E INFRASTRUTTURE ESPOSTE					
EDIFICI SENSIBILI ESPOSTI			INFRASTRUTTURE SENSIBILI ESPOSTE		
TIPOLOGIA	NUMERO	AFFOLLAMENTO	TIPOLOGIA	NUMERO	COD. IDENTIFICATIVI
OSPEDALI			AUTOSTRADA		
SCUOLE			STRADA STATALE		
LUOGHI DI CULTO			STRADA PROVINCIALE	2	075026_IDIR_0018
BENI CULTURALI			STRADA COMUNALE	1	075026_IDIR_0019
CASERME			FERROVIA		
CENTRI DI PC			LINEA TPL SU GOMMA		
CENTRI COMMERCIALI			RETE ELETTRICA	1	075026_IDIR_0016
ATTIVITA' PRODUTTIVE			RETE GAS		
AZIENDE INCIDENTE RILEVANTE			RETE ACQUA POTABILE		
VILLAGGI			RETE FOGNARIA		
ALBERGHI			RETE TELECOMUNICAZIONI		
CAMPEGGI			IMPIANTO DEPURAZIONE		
RESIDENCE			DISCARICHE		
INTERRATI			IMPIANTI SOLLEVAMENTO		
SEMINTERRATI			SERBATOI		
ITINERARI ESCURSIONISTICI			CONDOTTE ADDUZIONE		
ALTRO			ALTRO		
INSEDIAMENTI AD USO DI CIVILE ABITAZIONE					
NUMERO ABITAZIONI		NUMERO SEMINTERRATI		NUMERO INTERRATI	
4		0		0	
LOCALIZZAZIONE MACROAREA					
PUNTO 1	PUNTO 2		PUNTO 3	PUNTO 4	
Coord.X 769769.54 Coord.Y 4445968.92	Coord.X 769767.56	Coord.Y 4445711.94	Coord.X 769391.27 Coord.Y 4445702.51	Coord.X 769382.59	Coord.Y 4445963.96

N.B. -Tutti i dati riportati si riferiscono all'area allagabile compresa nella macroarea di rischio considerata.

- I dati sulla popolazione esposta sono quelli estrapolati dai prospetti forniti da Ufficio Anagrafe.
- Il numero delle abitazioni è stato ricavato incrociando fabbricati e particelle da catastale fornito dall'UTC con area allagabile.
- il numero interrati è stato ottenuto dal rilevamento sul campo.
- i dati sui soggetti sensibili sono stati forniti dagli uffici preposti.

Data di Compilazione _____10/02/2023_____



COMUNE DI CUTROFIANO

Settore PROTEZIONE CIVILE

poliziamunicipale@comune.cutrofiano.le.it

minodurante@libero.it

tel.0836 515664



SCHEDA DELLA MACROAREA DI RISCHIO ALLUVIONE

ANAGRAFICA MACRO AREA DI RISCHIO					
CODICE ISTAT COMUNE			075026		
CODICE SCHEDA			MRA		
NUMERO PROGRESSIVO SCHEDA			009		
LOCALITA'			MASSERIA PETRORE GRANDE		
SCENARIO DI RISCHIO			075026 RA 007		
INFORMAZIONI IDROGRAFIA DELLA MACRO AREA DI RISCHIO					
BACINO IDROGRAFICO		CORSO D'ACQUA		FORME CARSIICHE	
CANALE LAME		TIPOLOGIA	NOME	TIPOLOGIA	NOME
		LAMA		DOLINE	
RETICOLO PRINCIPALE		GRAVINA		INGHIOTTITOI	
RETICOLO SECONDARIO	X	TORRENTE	CANALE LAME	VORE	
CANALE DI BONIFICA		FIUME		POZZI DI CROLLO	
POPOLAZIONE ESPOSTA					
RESIDENTI		NUCLEI FAMILIARI		SOGGETTI SENSIBILI	
3		2		BAMBINI(<11 anni)	0
STRANIERI		NUCLEI FAMILIARI		ANZIANI(>65 anni)	
2		1		DISABILI	
				0	
EDIFICI E INFRASTRUTTURE ESPOSTE					
EDIFICI SENSIBILI ESPOSTI			INFRASTRUTTURE SENSIBILI ESPOSTE		
TIPOLOGIA	NUMERO	AFFOLLAMENTO	TIPOLOGIA	NUMERO	COD. IDENTIFICATIVI
OSPEDALI			AUTOSTRADA		
SCUOLE			STRADA STATALE		
LUOGHI DI CULTO			STRADA PROVINCIALE		
BENI CULTURALI			STRADA COMUNALE	1	075026_IDIR_0019
CASERME			FERROVIA		
CENTRI DI PC			LINEA TPL SU GOMMA		
CENTRI COMMERCIALI			RETE ELETTRICA	1	075026_IDIR_0016
ATTIVITA' PRODUTTIVE			RETE GAS		
AZIENDE INCIDENTE RILEVANTE			RETE ACQUA POTABILE		
VILLAGGI			RETE FOGNARIA		
ALBERGHI			RETE TELECOMUNICAZIONI		
CAMPEGGI	1		IMPIANTO DEPURAZIONE		
RESIDENCE			DISCARICHE		
INTERRATI			IMPIANTI SOLLEVAMENTO		
SEMINTERRATI			SERBATOI		
ITINERARI ESCURSIONISTICI			CONDOTTE ADDUZIONE		
ALTRO			ALTRO		
INSEDIAMENTI AD USO DI CIVILE ABITAZIONE					
NUMERO ABITAZIONI		NUMERO SEMINTERRATI		NUMERO INTERRATI	
2		0		0	
LOCALIZZAZIONE MACROAREA					
PUNTO 1	PUNTO 2		PUNTO 3	PUNTO 4	
Coord.X 775842.57 Coord.Y 4444258.72	Coord.X 775660.01	Coord.Y 4443737.49	Coord.X 775433.44 Coord.Y 4443813.64	Coord.X 775633.55	Coord.Y 4444332.81

N.B. -Tutti i dati riportati si riferiscono all'area allagabile compresa nella macroarea di rischio considerata.

- I dati sulla popolazione esposta sono quelli estrapolati dai prospetti forniti da Ufficio Anagrafe.
- Il numero delle abitazioni è stato ricavato incrociando fabbricati e particelle da catastale fornito dall'UTC con area allagabile.
- il numero interrati è stato ottenuto dal rilevamento sul campo.
- i dati sui soggetti sensibili sono stati forniti dagli uffici preposti.

Data di Compilazione _____10/02/2023_____



COMUNE DI CUTROFIANO

Settore PROTEZIONE CIVILE

poliziamunicipale@comune.cutrofiانو.le.it

minodurante@libero.it

tel.0836 515664



SCHEDA DELLA MACROAREA DI RISCHIO SINKHOLE

ANAGRAFICA MACRO AREA DI RISCHIO					
CODICE ISTAT COMUNE			075026		
CODICE SCHEDA			MRSH		
NUMERO PROGRESSIVO SCHEDA			001		
LOCALITA'			SUD CENTRO ABITATO		
SCENARIO DI RISCHIO			075026_RSH_001		
INFORMAZIONI IDROGRAFIA DELLA MACRO AREA DI RISCHIO					
BACINO IDROGRAFICO		CORSO D'ACQUA		FORME CARSIICHE	
CANALI ASSO E PISCOPIO		TIPOLOGIA	NOME	TIPOLOGIA	NOME
		LAMA		DOLINE	
RETICOLO PRINCIPALE	X	GRAVINA		INGHIOTTITOI	
RETICOLO SECONDARIO	X	TORRENTE	COLATURO-SIGNORELLA/SCACCIATO	VORE	
CANALE DI BONIFICA			-GIAMMICO-PISCOPIO	POZZI DI CROLLO	
POPOLAZIONE ESPOSTA					
RESIDENTI		NUCLEI FAMILIARI		SOGGETTI SENSIBILI	
891		382		BAMBINI(<11 anni)	81
STRANIERI		NUCLEI FAMILIARI		ANZIANI(>65 anni)	
10		8		DISABILI	
				0	
EDIFICI E INFRASTRUTTURE ESPOSTE					
EDIFICI SENSIBILI ESPOSTI			INFRASTRUTTURE SENSIBILI ESPOSTE		
TIPOLOGIA	NUMERO	AFFOLLAMENTO	TIPOLOGIA	NUMERO	COD. IDENTIFICATIVI
OSPEDALI			AUTOSTRADA		
SCUOLE			STRADA STATALE		
LUOGHI DI CULTO			STRADA PROVINCIALE	3	075026_IDIR_0018
BENI CULTURALI			STRADA COMUNALE	25	075026_IDIR_0019
CASERME			FERROVIA		
CENTRI DI PC			LINEA TPL SU GOMMA	2	075026_IDIR_0035/0036
CENTRI COMMERCIALI			RETE ELETTRICA	1	075026_IDIR_0016
ATTIVITA' PRODUTTIVE			RETE GAS	1	075026_IDIR_0017
AZIENDE INCIDENTE RILEVANTE			RETE ACQUA POTABILE		075026_IDIR_0001
VILLAGGI			RETE FOGNARIA	2	075026_IDIR_0012/0015
ALBERGHI			RETE TELECOMUNICAZIONI	1	075026_IDIR_0032
CAMPEGGI			IMPIANTO DEPURAZIONE		
RESIDENZE			DISCARICHE		
INTERRATI			IMPIANTI SOLLEVAMENTO		
SEMINTERRATI			SERBATOI		075026_IDIR_0021
ITINERARI ESCURSIONISTICI			CONDOTTE ADDUZIONE		
ALTRO			ALTRO		
INSEDIAMENTI AD USO DI CIVILE ABITAZIONE					
NUMERO ABITAZIONI		NUMERO SEMINTERRATI		NUMERO INTERRATI	
570		41		0	
LOCALIZZAZIONE MACROAREA					
PUNTO 1	PUNTO 2		PUNTO 3		PUNTO 4
Coord.X 775184,77 Coord.Y 4446334,03	Coord.X 775038,50	Coord.Y 4442805,02	Coord.X 770416,24	Coord.Y 4442982,88	Coord.X 770522,68 Coord.Y 4446452,83

N.B. -Tutti i dati riportati si riferiscono all'area a pericolosità geomorfologica compresa nella macroarea di rischio considerata.

- I dati sulla popolazione esposta sono quelli estrapolati dai prospetti forniti da Ufficio Anagrafe.
- Il numero delle abitazioni è stato ricavato incrociando fabbricati e particelle da catastale fornito dall'UTC con area a pericolosità.
- il numero interrati è stato ottenuto dal rilevamento sul campo.
- i dati sui soggetti sensibili sono stati forniti dagli uffici preposti.

Data di Compilazione _____10/12/2022_____



COMUNE DI CUTROFIANO

Settore PROTEZIONE CIVILE

poliziamunicipale@comune.cutrofiano.le.it

minodurante@libero.it

tel.0836 515664



SCHEDA DELLA MACROAREA DI RISCHIO SINKHOLE

ANAGRAFICA MACRO AREA DI RISCHIO					
CODICE ISTAT COMUNE			075026		
CODICE SCHEDA			MRSH		
NUMERO PROGRESSIVO SCHEDA			002		
LOCALITA'			CENTRO ABITATO NORD OVEST-LUSTRELLE		
SCENARIO DI RISCHIO			075026_RSH_001		
INFORMAZIONI IDROGRAFIA DELLA MACRO AREA DI RISCHIO					
BACINO IDROGRAFICO		CORSO D'ACQUA		FORME CARSIICHE	
CANALI ASSO E PISCOPIO		TIPOLOGIA	NOME	TIPOLOGIA	NOME
		LAMA		DOLINE	
RETICOLO PRINCIPALE		GRAVINA		INGHIOTTITOI	
RETICOLO SECONDARIO	X	TORRENTE	CANALE POZZO DOLCE E MESCIANNA	VORE	
CANALE DI BONIFICA				POZZI DI CROLLO	
POPOLAZIONE ESPOSTA					
RESIDENTI		NUCLEI FAMILIARI		SOGGETTI SENSIBILI	
25		8		BAMBINI(<11 anni)	0
STRANIERI		NUCLEI FAMILIARI		ANZIANI(>65 anni)	
0		0		DISABILI	
				0	
EDIFICI E INFRASTRUTTURE ESPOSTE					
EDIFICI SENSIBILI ESPOSTI			INFRASTRUTTURE SENSIBILI ESPOSTE		
TIPOLOGIA	NUMERO	AFFOLLAMENTO	TIPOLOGIA	NUMERO	COD. IDENTIFICATIVI
OSPEDALI			AUTOSTRADA		
SCUOLE			STRADA STATALE		
LUOGHI DI CULTO			STRADA PROVINCIALE	1	075026_IDIR_0018
BENI CULTURALI			STRADA COMUNALE	29	075026_IDIR_0019
CASERME			FERROVIA		
CENTRI DI PC			LINEA TPL SU GOMMA	2	075026_IDIR_0035/0036
CENTRI COMMERCIALI			RETE ELETTRICA	1	075026_IDIR_0016
ATTIVITA' PRODUTTIVE			RETE GAS	1	075026_IDIR_0017
AZIENDE INCIDENTE RILEVANTE			RETE ACQUA POTABILE		075026_IDIR_0001
VILLAGGI			RETE FOGNARIA	2	075026_IDIR_0012/0015
ALBERGHI			RETE TELECOMUNICAZIONI		
CAMPEGGI			IMPIANTO DEPURAZIONE		
RESIDENCE			DISCARICHE		
INTERRATI			IMPIANTI SOLLEVAMENTO		
SEMINTERRATI			SERBATOI		
ITINERARI ESCURSIONISTICI			CONDOTTE ADDUZIONE		
ALTRO			ALTRO		
INSEDIAMENTI AD USO DI CIVILE ABITAZIONE					
NUMERO ABITAZIONI		NUMERO SEMINTERRATI		NUMERO INTERRATI	
10		1		0	
LOCALIZZAZIONE MACROAREA					
PUNTO 1	PUNTO 2		PUNTO 3		PUNTO 4
Coord.X 772598,61 Coord.Y 4446972,67	Coord.X 772578,01	Coord.Y 4446419,87	Coord.X 771317,21	Coord.Y 4446450,09	Coord.X 771332,32 Coord.Y 4447001,52

N.B. -Tutti i dati riportati si riferiscono all'area a pericolosità geomorfologica compresa nella macroarea di rischio considerata.

- I dati sulla popolazione esposta sono quelli estrapolati dai prospetti forniti da Ufficio Anagrafe.
- Il numero delle abitazioni è stato ricavato incrociando fabbricati e particelle da catastale fornito dall'UTC con area a pericolosità.
- il numero interrati è stato ottenuto dal rilevamento sul campo.
- i dati sui soggetti sensibili sono stati forniti dagli uffici preposti.

Data di Compilazione _____10/12/2022_____



COMUNE DI CUTROFIANO

Settore *PROTEZIONE CIVILE*

poliziamunicipale@comune.cutrofiانو.le.it

minodurante@libero.it

tel.0836 515664



SCHEDA DEL CENTRO OPERATIVO COMUNALE

DATI GENERALI			
CODICE ISTAT COMUNE	075026		
CODICE SCHEDA	COC		
NUMERO PROGRESSIVO SCHEDA	001		
INDIRIZZO	VIA CIMITERO 13		
LOCALIZZAZIONE GEOGRAFICA (WGS84 UTM 33 N)	COORDINATA X	COORDINATA Y	
	773621.57	4446464.37	
RESPONSABILE ACCESSO AL COC H24			
COGNOME E NOME	POLIMENO ANTONIO	MAIL	procivcutrofiانو@libero.it
RUOLO	VICE PRESIDENTE ASSOCIAZIONE	CELLULARE	3493296484
RESPONSABILE COC			
COGNOME E NOME	POLIMENO LEONARDO	MAIL	procivcutrofiانو@libero.it
RUOLO	PRESIDENTE ASSOCIAZIONE	CELLULARE	3478843233
DATI EDIFICIO			
STRADE DI ACCESSO	1 via Cimitero	INDICAZIONI STRADALI	NO
ACCESSO STRADALE	SI	RISCHIO INTERRUZIONE	BASSO
DISTANZA SFS	35.6 KM	DISTANZA CASELLO AUTOSTRADALE	195 KM
DISTANZA ELISUPERFICIE	2 KM	SUPERFICIE PARCHEGGIO	750 mq
ACCESSO CARRABILE	SI		
DISTRIBUZIONE INTERNA DEGLI SPAZI			
NUMERO VANI	13	SUPERFICIE TOTALE	510 mq
NUMERO WC	2	SUPERFICIE VANI	458
DOTAZIONI INFORMATICHE, RETI E STAMPA			
POSTAZIONI PC	3	STAMPANTI	2
LINEE TELEFONICHE	1	RETI LAN	NO
GIS	NO	PIATTAFORMA HALLEY	SI (solo dipendenti comune)
CENTRALINO	NO	NUMERO LINEE INTERNE	1
COMUNICAZIONI			
TEL 1	0836 509491	TEL 2	3478843233
TEL 3	3245616683	FREQ.	NO
EMAIL	procivcutrofiانو@libero.it	POSTAZIONI RADIO AMATORIALI	NO
POSTAZIONI RADIO CIVILI	1		
DETENTORE AREA/GENERALITA' DEL PROPRIETARIO			
PROPRIETARIO	COMUNE DI CUTROFIANO		
INDIRIZZO	LARGO RESISTENZA 1		
EMAIL	protocollo.comune.cutrofiانو@pec.rupar.puglia.it		
RECAPITI TELEFONICI	0836542230		

Data di Compilazione _____ 03/01/2023 _____



COMUNE DI CUTROFIANO

Settore *PROTEZIONE CIVILE*

poliziamunicipale@comune.cutrofiانو.le.it

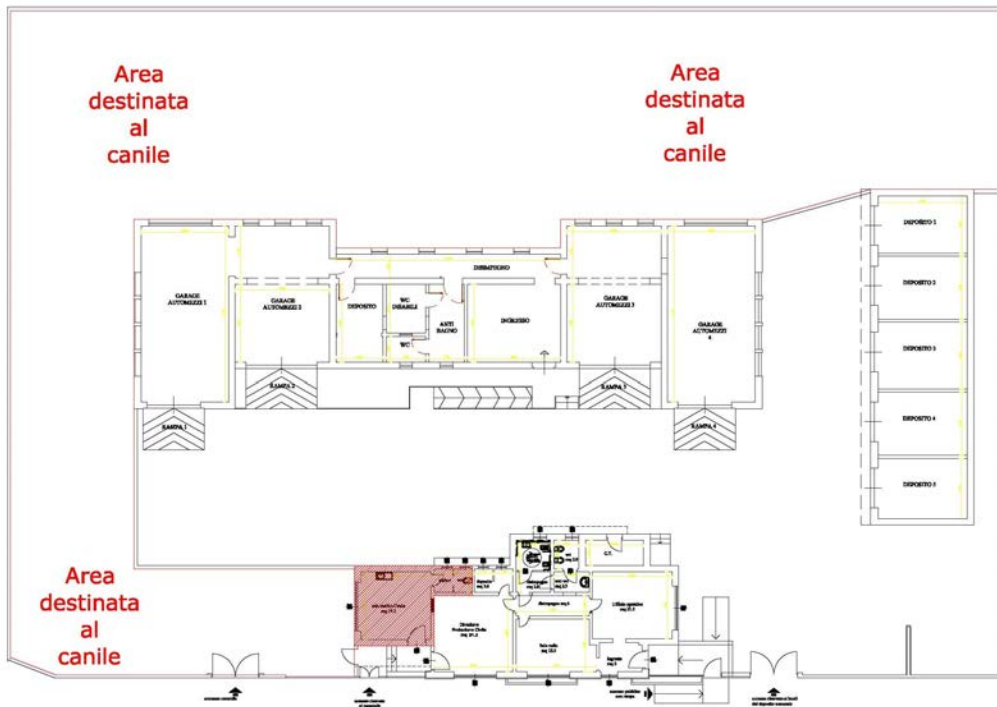
minodurante@libero.it

tel.0836 515664

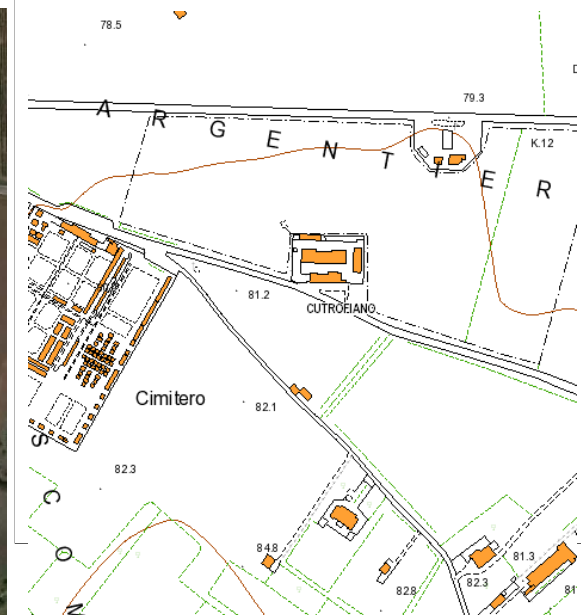


COMUNE DI
CUTROFIANO

FUNZIONE SVOLTA NELL'EDIFICIO IN ORDINARIO	
Struttura destinata solo alla funzione COC e sede Associazione locale Protezione Civile (N.B. adiacente Canile Comunale)	EMAIL/PEC
	provincutrofiانو@libero.it



PIANTA PIANO TERRA



Data di Compilazione 03/01/2022

N.B. PLANIMETRIE NON IN SCALA



COMUNE DI CUTROFIANO

Settore *PROTEZIONE CIVILE*

poliziamunicipale@comune.cutrofiano.le.it

minodurante@libero.it

tel.0836 515664



COMUNE DI
CUTROFIANO

SCHEDA AREA STRATEGICA 075026_AST_001

INFORMAZIONI GENERALI DELL'AREA STRATEGICA				
TIPOLOGIA AREA	<ul style="list-style-type: none"><input checked="" type="radio"/> Area di Attesa<input type="radio"/> Area di Ricovero<input type="radio"/> Area Ammassamento Soccorritori<input type="radio"/> Area di deposito materiale di risulta, ceneri, macerie, ecc...<input type="radio"/> Area Atterraggio Elicotteri<input type="radio"/> Altro _____			
COMUNE	CUTROFIANO (LE)			
INDIRIZZO	PIAZZA MUNICIPIO			
LOCALIZZAZIONE GEOGRAFICA (WGS 84)				
COORDINATA X: 772801.68		COORDINATA Y: 4446735.22		
CARATTERISTICHE				
PAVIMENTAZIONE	<ul style="list-style-type: none"><input checked="" type="radio"/> Asfalto<input type="radio"/> Terreno<input type="radio"/> Pietrame<input type="radio"/> Misto<input checked="" type="radio"/> Pietra naturale/ Cemento	Servizi	<ul style="list-style-type: none"><input checked="" type="radio"/> Idrico<input type="radio"/> Antincendio<input type="radio"/> Smaltimento Acque superficiali<input type="radio"/> Rete Fognaria<input checked="" type="radio"/> Energia Elettrica<input type="radio"/> Collegamento Telefonico	
ACCESSIBILITÀ ALLA STRUTTURA	<ul style="list-style-type: none"><input checked="" type="radio"/> Facile<input type="radio"/> Medio<input type="radio"/> Difficile	Strade di Accesso	Via Vittorio Veneto	L 5 m
			Via Bovio	5
			Strade interne	5
		Superficie	Totale mq	3094
			Coperta mq	0
Scoperta Utilizzabile mq		1584		
Numero C.A.P.I. possibili				
STRUTTURE INTERFERENTI IN UN RAGGIO DI 300 M		<ul style="list-style-type: none"><input type="radio"/> COC<input type="radio"/> Uffici Comunali<input checked="" type="radio"/> Caserma CC<input checked="" type="radio"/> Scuole<input checked="" type="radio"/> Acquedotto<input type="radio"/> Impianto di Sollevamento<input type="radio"/> Nodo Enel<input checked="" type="radio"/> Parcheggio<input type="radio"/> Opere di difesa idraulica/idrogeologica<input type="radio"/> Ponti e sottopassaggi		
DETENTORE AREA/Generalità del Proprietario				
PROPRIETARIO	COMUNE DI CUTROFIANO			
INDIRIZZO	LARGO RESISTENZA 1			
EMAIL PEC	protocollo.comune.cutrofiano@pec.rupar.puglia.it			
RECAPITI TELEFONICI	0836542230			

Data di Compilazione _____ 03/01/2023 _____



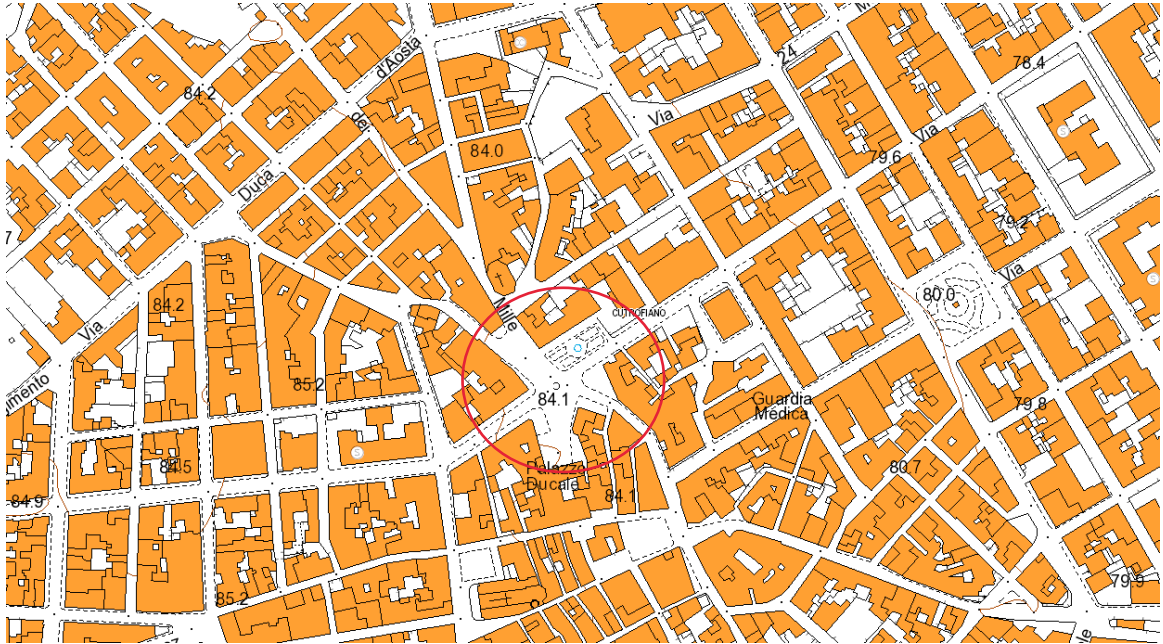
COMUNE DI CUTROFIANO

Settore *PROTEZIONE CIVILE*

poliziamunicipale@comune.cutrofiانو.le.it

minodurante@libero.it

tel.0836 515664





COMUNE DI CUTROFIANO

Settore *PROTEZIONE CIVILE*

poliziamunicipale@comune.cutrofiano.le.it

minodurante@libero.it

tel.0836 515664



COMUNE DI
CUTROFIANO

SCHEDA AREA STRATEGICA 075026_AST_002

INFORMAZIONI GENERALI DELL'AREA STRATEGICA				
TIPOLOGIA AREA	<ul style="list-style-type: none"><input checked="" type="radio"/> Area di Attesa<input type="radio"/> Area di Ricovero<input type="radio"/> Area Ammassamento Soccorritori<input type="radio"/> Area di deposito materiale di risulta, ceneri, macerie, ecc...<input type="radio"/> Area Atterraggio Elicotteri<input type="radio"/> Altro _____			
COMUNE	CUTROFIANO (LE)			
INDIRIZZO	PIAZZA FELICE CAVALLOTTI			
LOCALIZZAZIONE GEOGRAFICA (WGS 84)				
COORDINATA X: 772844.29		COORDINATA Y: 4446645.76		
CARATTERISTICHE				
PAVIMENTAZIONE	<ul style="list-style-type: none"><input checked="" type="radio"/> Asfalto<input type="radio"/> Terreno<input type="radio"/> Pietrame<input type="radio"/> Misto<input checked="" type="radio"/> Pietra naturale/ Cemento	Servizi	<ul style="list-style-type: none"><input checked="" type="radio"/> Idrico<input checked="" type="radio"/> Antincendio<input checked="" type="radio"/> Smaltimento Acque superficiali<input type="radio"/> Rete Fognaria<input checked="" type="radio"/> Energia Elettrica<input type="radio"/> Collegamento Telefonico	
ACCESSIBILITÀ ALLA STRUTTURA	<ul style="list-style-type: none"><input checked="" type="radio"/> Facile<input type="radio"/> Medio<input type="radio"/> Difficile	Strade di Accesso	Via Filomarini	L 3 m
			Via Capo	3
		Superficie	Strade interne	4
			Totale mq	1141
			Coperta mq	0
Scoperta Utilizzabile mq	760			
Numero C.A.P.I. possibili				
STRUTTURE INTERFERENTI IN UN RAGGIO DI 300 M		<ul style="list-style-type: none"><input type="radio"/> COC<input type="radio"/> Uffici Comunali<input checked="" type="radio"/> Caserma CC<input checked="" type="radio"/> Scuole<input checked="" type="radio"/> Acquedotto<input type="radio"/> Impianto di Sollevamento<input type="radio"/> Nodo Enel<input checked="" type="radio"/> Parcheggio<input type="radio"/> Opere di difesa idraulica/idrogeologica<input type="radio"/> Ponti e sottopassaggi		
DETENTORE AREA/Generalità del Proprietario				
PROPRIETARIO	COMUNE DI CUTROFIANO			
INDIRIZZO	LARGO RESISTENZA 1			
EMAIL PEC	protocollo.comune.cutrofiano@pec.rupar.puglia.it			
RECAPITI TELEFONICI	0836542230			

Data di Compilazione _____ 03/01/2023 _____



COMUNE DI CUTROFIANO

Settore *PROTEZIONE CIVILE*

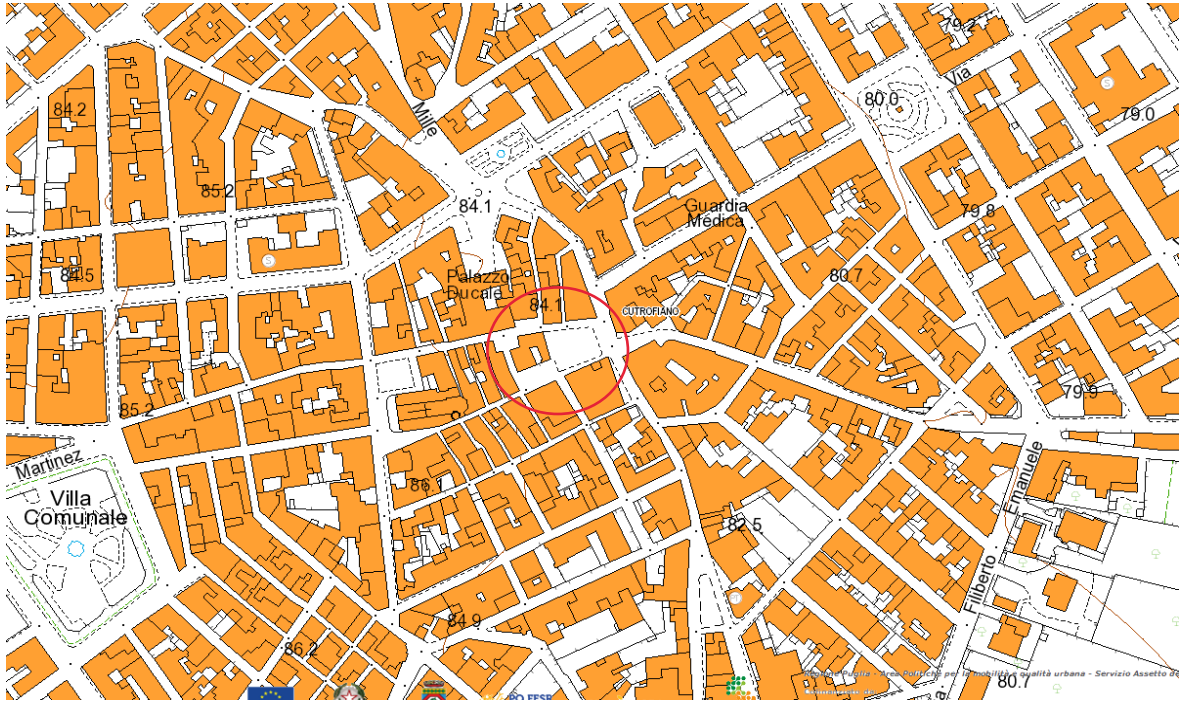
poliziamunicipale@comune.cutrofiano.le.it

minodurante@libero.it

tel.0836 515664



COMUNE DI
CUTROFIANO



Data di Compilazione _____ 03/01/2023 _____



COMUNE DI CUTROFIANO

Settore *PROTEZIONE CIVILE*

poliziamunicipale@comune.cutrofiano.le.it

minodurante@libero.it

tel.0836 515664



COMUNE DI
CUTROFIANO

SCHEDA AREA STRATEGICA 075026_AST_003

INFORMAZIONI GENERALI DELL'AREA STRATEGICA				
TIPOLOGIA AREA	<ul style="list-style-type: none"><input checked="" type="radio"/> Area di Attesa<input type="radio"/> Area di Ricovero<input type="radio"/> Area Ammassamento Soccorritori<input type="radio"/> Area di deposito materiale di risulta, ceneri, macerie, ecc...<input type="radio"/> Area Atterraggio Elicotteri<input type="radio"/> Altro _____			
COMUNE	CUTROFIANO (LE)			
INDIRIZZO	VIA CAPO - (villetta Ufficio Postale)			
LOCALIZZAZIONE GEOGRAFICA (WGS 84)				
COORDINATA X: 772922.46		COORDINATA Y: 4446505.62		
CARATTERISTICHE				
PAVIMENTAZIONE	<ul style="list-style-type: none"><input type="radio"/> Asfalto<input type="radio"/> Terreno<input type="radio"/> Pietrame<input type="radio"/> Misto<input checked="" type="radio"/> Pietra naturale/ Cemento	Servizi	<ul style="list-style-type: none"><input checked="" type="radio"/> Idrico<input checked="" type="radio"/> Antincendio<input type="radio"/> Smaltimento Acque superficiali<input type="radio"/> Rete Fognaria<input checked="" type="radio"/> Energia Elettrica<input type="radio"/> Collegamento Telefonico	
ACCESSIBILITÀ ALLA STRUTTURA	<ul style="list-style-type: none"><input checked="" type="radio"/> Facile<input type="radio"/> Medio<input type="radio"/> Difficile	Strade di Accesso	Via Capo	L 3 m
			Via S. Pellico	4
		Strade interne		0
		Superficie	Totale mq	216
			Coperta mq	24
Scoperta Utilizzabile mq		216		
Numero C.A.P.I. possibili				
STRUTTURE INTERFERENTI IN UN RAGGIO DI 300 M	<ul style="list-style-type: none"><input type="radio"/> COC<input type="radio"/> Uffici Comunali<input type="radio"/> Caserma CC<input checked="" type="radio"/> Scuole<input checked="" type="radio"/> Acquedotto<input type="radio"/> Impianto di Sollevamento<input type="radio"/> Nodo Enel<input checked="" type="radio"/> Parcheggio<input type="radio"/> Opere di difesa idraulica/idrogeologica<input type="radio"/> Ponti e sottopassaggi			
DETENTORE AREA/Generalità del Proprietario				
PROPRIETARIO	COMUNE DI CUTROFIANO			
INDIRIZZO	LARGO RESISTENZA 1			
EMAIL PEC	protocollo.comune.cutrofiano@pec.rupar.puglia.it			
RECAPITI TELEFONICI	0836542230			

Data di Compilazione _____ 03/01/2023 _____



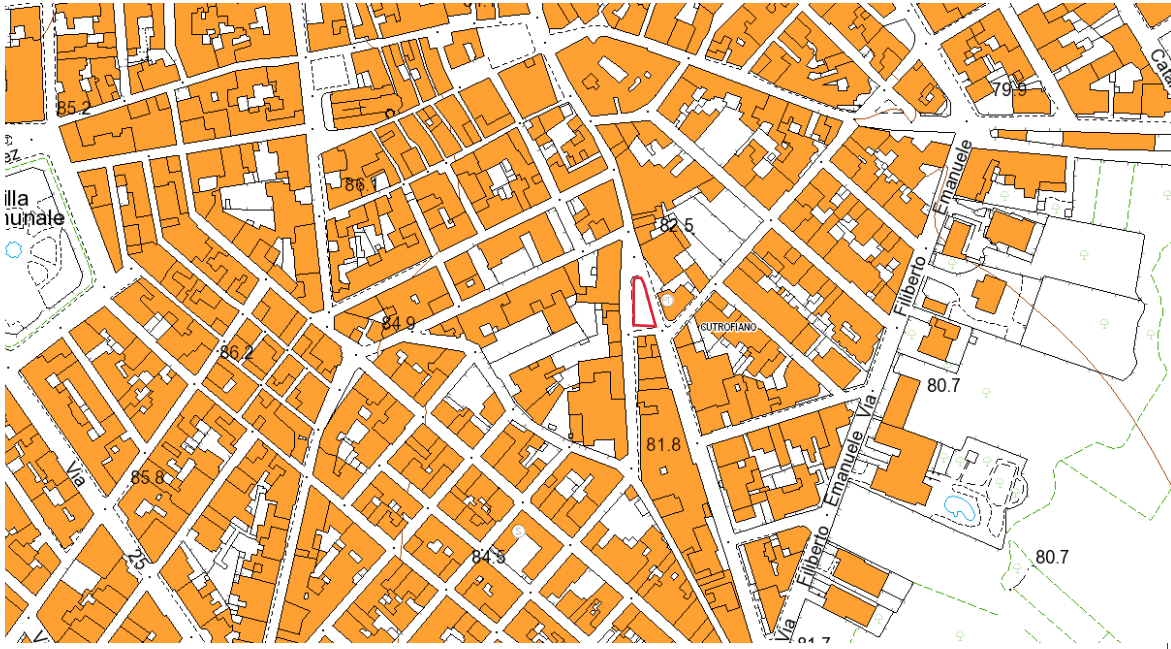
COMUNE DI CUTROFIANO

Settore *PROTEZIONE CIVILE*

poliziamunicipale@comune.cutrofiano.le.it

minodurante@libero.it

tel.0836 515664



Data di Compilazione _____ 03/01/2023 _____



COMUNE DI CUTROFIANO

Settore *PROTEZIONE CIVILE*

poliziamunicipale@comune.cutrofiano.le.it

minodurante@libero.it

tel.0836 515664



COMUNE DI
CUTROFIANO

SCHEMA AREA STRATEGICA 075026_AST_004

INFORMAZIONI GENERALI DELL'AREA STRATEGICA				
TIPOLOGIA AREA	<ul style="list-style-type: none"><input checked="" type="radio"/> Area di Attesa<input type="radio"/> Area di Ricovero<input type="radio"/> Area Ammassamento Soccorritori<input type="radio"/> Area di deposito materiale di risulta, ceneri, macerie, ecc...<input type="radio"/> Area Atterraggio Elicotteri<input type="radio"/> Altro _____			
COMUNE	CUTROFIANO (LE)			
INDIRIZZO	PIAZZALE UNITA' D'ITALIA (Villa comunale Santa Barbara)			
LOCALIZZAZIONE GEOGRAFICA (WGS 84)				
COORDINATA X: 772583.28		COORDINATA Y: 4446542.00		
CARATTERISTICHE				
PAVIMENTAZIONE	<ul style="list-style-type: none"><input type="radio"/> Asfalto<input checked="" type="radio"/> Terreno<input type="radio"/> Pietrame<input checked="" type="radio"/> Misto<input checked="" type="radio"/> Pietra naturale/ Cemento	Servizi	<ul style="list-style-type: none"><input checked="" type="radio"/> Idrico<input type="radio"/> Antincendio<input type="radio"/> Smaltimento Acque superficiali<input checked="" type="radio"/> Rete Fognaria<input checked="" type="radio"/> Energia Elettrica<input type="radio"/> Collegamento Telefonico	
ACCESSIBILITÀ ALLA STRUTTURA	<ul style="list-style-type: none"><input checked="" type="radio"/> Facile<input type="radio"/> Medio<input type="radio"/> Difficile	Strade di Accesso	Via XXV Aprile	L 6 m
			Via Alberto Mario	4
			Strade interne	0
		Superficie	Totale mq	4800
			Coperta mq	0
Numero C.A.P.I. possibili		Scoperta Utilizzabile mq	4800	
STRUTTURE INTERFERENTI IN UN RAGGIO DI 300 M	<ul style="list-style-type: none"><input type="radio"/> COC<input type="radio"/> Uffici Comunali<input type="radio"/> Caserma CC<input checked="" type="radio"/> Scuole<input checked="" type="radio"/> Acquedotto<input type="radio"/> Impianto di Sollevamento<input type="radio"/> Nodo Enel<input checked="" type="radio"/> Parcheggio<input type="radio"/> Opere di difesa idraulica/idrogeologica<input type="radio"/> Ponti e sottopassaggi			
DETTENORE AREA/Generalità del Proprietario				
PROPRIETARIO	COMUNE DI CUTROFIANO			
INDIRIZZO	LARGO RESISTENZA 1			
EMAIL PEC	protocollo.comune.cutrofiano@pec.rupar.puglia.it			
RECAPITI TELEFONICI	0836542230			

Data di Compilazione _____ 03/01/2023 _____



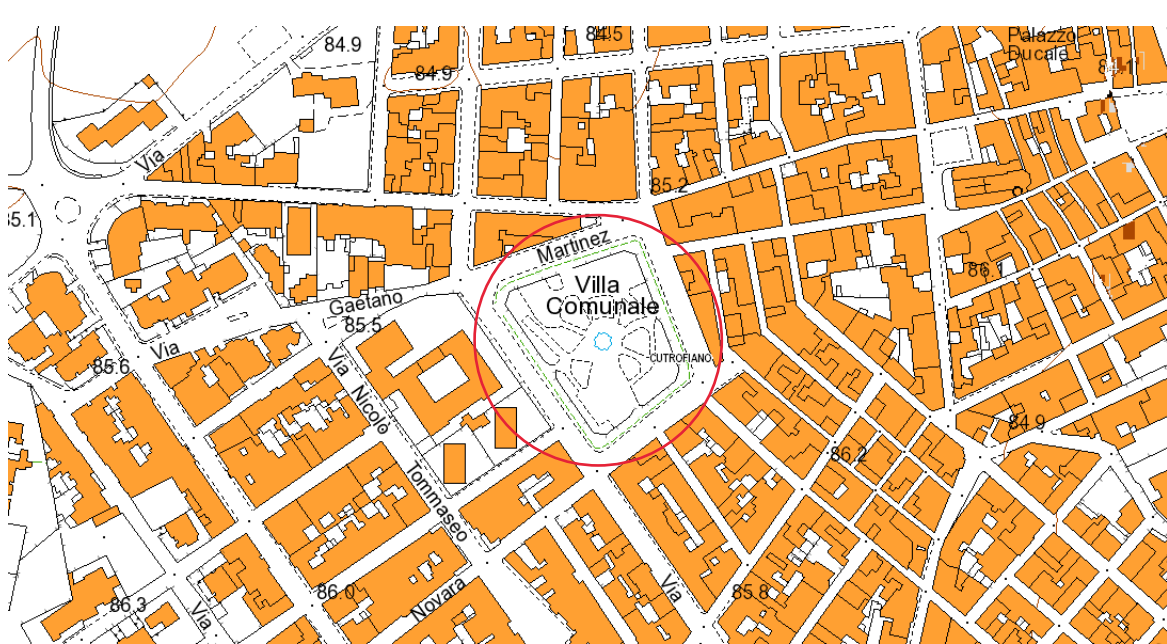
COMUNE DI CUTROFIANO

Settore *PROTEZIONE CIVILE*

poliziamunicipale@comune.cutrofiano.le.it

minodurante@libero.it

tel.0836 515664



Data di Compilazione _____ 03/01/2023 _____



COMUNE DI CUTROFIANO

Settore *PROTEZIONE CIVILE*

poliziamunicipale@comune.cutrofiano.le.it

minodurante@libero.it

tel.0836 515664



COMUNE DI
CUTROFIANO

SCHEMA AREA STRATEGICA 075026_AST_005

INFORMAZIONI GENERALI DELL'AREA STRATEGICA				
TIPOLOGIA AREA	<ul style="list-style-type: none"><input checked="" type="radio"/> Area di Attesa<input type="radio"/> Area di Ricovero<input type="radio"/> Area Ammassamento Soccorritori<input type="radio"/> Area di deposito materiale di risulta, ceneri, macerie, ecc...<input type="radio"/> Area Atterraggio Elicotteri<input type="radio"/> Altro _____			
COMUNE	CUTROFIANO (LE)			
INDIRIZZO	VIA CHIUSA (Parte anteriore Villetta Sant'Antonio)			
LOCALIZZAZIONE GEOGRAFICA (WGS 84)				
COORDINATA X: 772466.24		COORDINATA Y: 4446194.74		
CARATTERISTICHE				
PAVIMENTAZIONE	<ul style="list-style-type: none"><input type="radio"/> Asfalto<input checked="" type="radio"/> Terreno<input type="radio"/> Pietrame<input type="radio"/> Misto<input checked="" type="radio"/> Pietra naturale/ Cemento	Servizi	<ul style="list-style-type: none"><input type="radio"/> Idrico<input type="radio"/> Antincendio<input type="radio"/> Smaltimento Acque superficiali<input type="radio"/> Rete Fognaria<input checked="" type="radio"/> Energia Elettrica<input type="radio"/> Collegamento Telefonico	
ACCESSIBILITÀ ALLA STRUTTURA	<ul style="list-style-type: none"><input checked="" type="radio"/> Facile<input type="radio"/> Medio<input type="radio"/> Difficile	Strade di Accesso	Via Chiusa	L 6 m
			Via G. Matteotti	6
			Strade interne	0
		Superficie	Totale mq	1060
			Coperta mq	0
		Scoperta Utilizzabile mq	1060	
Numero C.A.P.I. possibili				
STRUTTURE INTERFERENTI IN UN RAGGIO DI 300 M	<ul style="list-style-type: none"><input type="radio"/> COC<input type="radio"/> Uffici Comunali<input type="radio"/> Caserma CC<input type="radio"/> Scuole<input checked="" type="radio"/> Acquedotto<input type="radio"/> Impianto di Sollevamento<input type="radio"/> Nodo Enel<input checked="" type="radio"/> Parcheggio<input type="radio"/> Opere di difesa idraulica/idrogeologica<input type="radio"/> Ponti e sottopassaggi			
DETENTORE AREA/Generalità del Proprietario				
PROPRIETARIO	COMUNE DI CUTROFIANO			
INDIRIZZO	LARGO RESISTENZA 1			
EMAIL PEC	protocollo.comune.cutrofiano@pec.rupar.puglia.it			
RECAPITI TELEFONICI	0836542230			

Data di Compilazione _____ 03/01/2023 _____



COMUNE DI CUTROFIANO

Settore *PROTEZIONE CIVILE*

poliziamunicipale@comune.cutrofiano.le.it

minodurante@libero.it

tel.0836 515664



Data di Compilazione _____ 03/01/2023 _____



COMUNE DI CUTROFIANO

Settore *PROTEZIONE CIVILE*

poliziamunicipale@comune.cutrofiano.le.it

minodurante@libero.it

tel.0836 515664



SCHEMA AREA STRATEGICA 075026_AST_006

INFORMAZIONI GENERALI DELL'AREA STRATEGICA				
TIPOLOGIA AREA	<ul style="list-style-type: none"><input checked="" type="radio"/> Area di Attesa<input type="radio"/> Area di Ricovero<input type="radio"/> Area Ammassamento Soccorritori<input type="radio"/> Area di deposito materiale di risulta, ceneri, macerie, ecc...<input type="radio"/> Area Atterraggio Elicotteri<input type="radio"/> Altro _____			
COMUNE	CUTROFIANO (LE)			
INDIRIZZO	VIA FIRENZE 6A (Area scoperta adiacente Centro supporto soggetti demenza)			
LOCALIZZAZIONE GEOGRAFICA (WGS 84)				
COORDINATA X: 772601.07		COORDINATA Y: 4446094.19		
CARATTERISTICHE				
PAVIMENTAZIONE	<ul style="list-style-type: none"><input type="radio"/> Asfalto<input checked="" type="radio"/> Terreno<input type="radio"/> Pietrame<input checked="" type="radio"/> Misto<input checked="" type="radio"/> Pietra naturale/ Cemento	Servizi	<ul style="list-style-type: none"><input checked="" type="radio"/> Idrico<input type="radio"/> Antincendio<input type="radio"/> Smaltimento Acque superficiali<input checked="" type="radio"/> Rete Fognaria<input checked="" type="radio"/> Energia Elettrica<input type="radio"/> Collegamento Telefonico	
ACCESSIBILITÀ ALLA STRUTTURA	<ul style="list-style-type: none"><input checked="" type="radio"/> Facile<input type="radio"/> Medio<input type="radio"/> Difficile	Strade di Accesso	Via Firenze	L 6 m
			Via Venezia	6
		Superficie	Strade interne	0
			Totale mq	907
			Coperta mq	0
Numero C.A.P.I. possibili		Scoperta Utilizzabile mq	744	
STRUTTURE INTERFERENTI IN UN RAGGIO DI 300 M	<ul style="list-style-type: none"><input type="radio"/> COC<input type="radio"/> Uffici Comunali<input type="radio"/> Caserma CC<input type="radio"/> Scuole<input checked="" type="radio"/> Acquedotto<input type="radio"/> Impianto di Sollevamento<input type="radio"/> Nodo Enel<input checked="" type="radio"/> Parcheggio<input type="radio"/> Opere di difesa idraulica/idrogeologica<input type="radio"/> Ponti e sottopassaggi			
DETENTORE AREA/Generalità del Proprietario				
PROPRIETARIO	COMUNE DI CUTROFIANO			
INDIRIZZO	LARGO RESISTENZA 1			
EMAIL PEC	protocollo.comune.cutrofiano@pec.rupar.puglia.it			
RECAPITI TELEFONICI	0836542230/3245616683/3346209655			

Data di Compilazione _____ 04/01/2023 _____



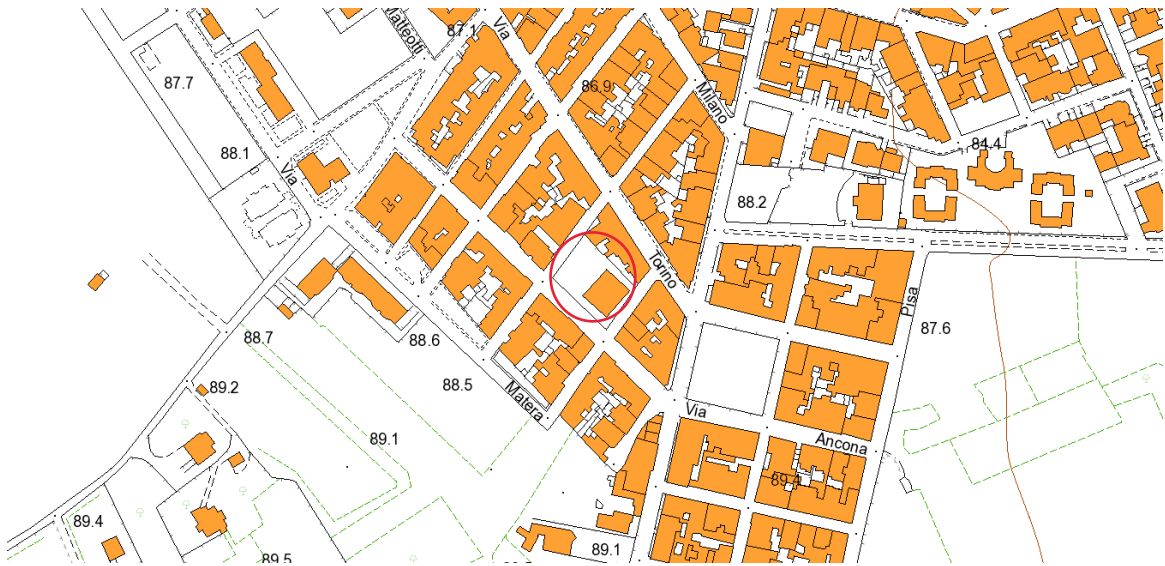
COMUNE DI CUTROFIANO

Settore *PROTEZIONE CIVILE*

poliziamunicipale@comune.cutrofiانو.le.it

minodurante@libero.it

tel.0836 515664



Data di Compilazione _____ 04/01/2023 _____



COMUNE DI CUTROFIANO

Settore *PROTEZIONE CIVILE*

poliziamunicipale@comune.cutrofiano.le.it

minodurante@libero.it

tel.0836 515664



COMUNE DI
CUTROFIANO

SCHEMA AREA STRATEGICA 075026_AST_007

INFORMAZIONI GENERALI DELL'AREA STRATEGICA				
TIPOLOGIA AREA	<ul style="list-style-type: none"><input checked="" type="radio"/> Area di Attesa<input type="radio"/> Area di Ricovero<input type="radio"/> Area Ammassamento Soccorritori<input type="radio"/> Area di deposito materiale di risulta, ceneri, macerie, ecc...<input type="radio"/> Area Atterraggio Elicotteri<input type="radio"/> Altro _____			
COMUNE	CUTROFIANO (LE)			
INDIRIZZO	VIA PAOLO VI (PARCHEGGIO)			
LOCALIZZAZIONE GEOGRAFICA (WGS 84)				
COORDINATA X: 772778.14		COORDINATA Y: 4447022.90		
CARATTERISTICHE				
PAVIMENTAZIONE	<ul style="list-style-type: none"><input checked="" type="radio"/> Asfalto<input type="radio"/> Terreno<input type="radio"/> Pietrame<input type="radio"/> Misto<input checked="" type="radio"/> Pietra naturale/ Cemento	Servizi	<ul style="list-style-type: none"><input checked="" type="radio"/> Idrico<input type="radio"/> Antincendio<input type="radio"/> Smaltimento Acque superficiali<input checked="" type="radio"/> Rete Fognaria<input checked="" type="radio"/> Energia Elettrica<input type="radio"/> Collegamento Telefonico	
ACCESSIBILITÀ ALLA STRUTTURA	<ul style="list-style-type: none"><input checked="" type="radio"/> Facile<input type="radio"/> Medio<input type="radio"/> Difficile	Strade di Accesso	Via Sogliano	L 10 m
			Via Paolo VI	8
		Strade interne		10
		Superficie	Totale mq	3132
			Coperta mq	0
Scoperta Utilizzabile mq		2543		
Numero C.A.P.I. possibili				
STRUTTURE INTERFERENTI IN UN RAGGIO DI 300 M	<ul style="list-style-type: none"><input type="radio"/> COC<input type="radio"/> Uffici Comunali<input checked="" type="radio"/> Caserma CC<input checked="" type="radio"/> Scuole<input checked="" type="radio"/> Acquedotto<input checked="" type="radio"/> Impianto di Sollevamento<input type="radio"/> Nodo Enel<input checked="" type="radio"/> Parcheggio<input type="radio"/> Opere di difesa idraulica/idrogeologica<input type="radio"/> Ponti e sottopassaggi			
DETENTORE AREA/Generalità del Proprietario				
PROPRIETARIO	COMUNE DI CUTROFIANO			
INDIRIZZO	LARGO RESISTENZA 1			
EMAIL PEC	protocollo.comune.cutrofiano@pec.rupar.puglia.it			
RECAPITI TELEFONICI	0836542230			

Data di Compilazione _____ 04/01/2023 _____



COMUNE DI CUTROFIANO

Settore *PROTEZIONE CIVILE*

poliziamunicipale@comune.cutrofiano.le.it

minodurante@libero.it

tel.0836 515664



Data di Compilazione _____ 04/01/2023 _____



COMUNE DI CUTROFIANO

Settore *PROTEZIONE CIVILE*

poliziamunicipale@comune.cutrofiano.le.it

minodurante@libero.it

tel.0836 515664



COMUNE DI
CUTROFIANO

SCHEDA AREA STRATEGICA 075026_AST_008

INFORMAZIONI GENERALI DELL'AREA STRATEGICA				
TIPOLOGIA AREA	<ul style="list-style-type: none"><input checked="" type="radio"/> Area di Attesa<input type="radio"/> Area di Ricovero<input type="radio"/> Area Ammassamento Soccorritori<input type="radio"/> Area di deposito materiale di risulta, ceneri, macerie, ecc...<input type="radio"/> Area Atterraggio Elicotteri<input type="radio"/> Altro _____			
COMUNE	CUTROFIANO (LE)			
INDIRIZZO	VIA SALERNO VIA ANCONA (Oratorio campetto Parrocchia S.M. della Neve)			
LOCALIZZAZIONE GEOGRAFICA (WGS 84)				
COORDINATA X: 772686.54		COORDINATA Y: 4446040.22		
CARATTERISTICHE				
PAVIMENTAZIONE	<ul style="list-style-type: none"><input type="radio"/> Asfalto<input checked="" type="radio"/> Terreno<input checked="" type="radio"/> Pietrame<input checked="" type="radio"/> Misto<input checked="" type="radio"/> Pietra naturale/ Cemento	Servizi	<ul style="list-style-type: none"><input checked="" type="radio"/> Idrico<input type="radio"/> Antincendio<input type="radio"/> Smaltimento Acque superficiali<input checked="" type="radio"/> Rete Fognaria<input checked="" type="radio"/> Energia Elettrica<input type="radio"/> Collegamento Telefonico	
ACCESSIBILITÀ ALLA STRUTTURA	<ul style="list-style-type: none"><input checked="" type="radio"/> Facile<input type="radio"/> Medio<input type="radio"/> Difficile	Strade di Accesso	Via Collepasso	L 8 m
			Via Salerno	8
			Strade interne	0
		Superficie	Totale mq	2150
			Coperta mq	44
		Scoperta Utilizzabile mq	1632	
		Numero C.A.P.I. possibili		
STRUTTURE INTERFERENTI IN UN RAGGIO DI 300 M		<ul style="list-style-type: none"><input type="radio"/> COC<input type="radio"/> Uffici Comunali<input type="radio"/> Caserma CC<input type="radio"/> Scuole<input checked="" type="radio"/> Acquedotto<input type="radio"/> Impianto di Sollevamento<input type="radio"/> Nodo Enel<input checked="" type="radio"/> Parcheggio<input type="radio"/> Opere di difesa idraulica/idrogeologica<input type="radio"/> Ponti e sottopassaggi		
DETENTORE AREA/Generalità del Proprietario				
PROPRIETARIO		PARROCCHIA S.M. DELLA NEVE		
INDIRIZZO		VIA UMBERTO I		
EMAIL PEC		emanuelevincenti@tiscali.it		
RECAPITI TELEFONICI		3287055661		

Data di Compilazione _____ 04/01/2023 _____



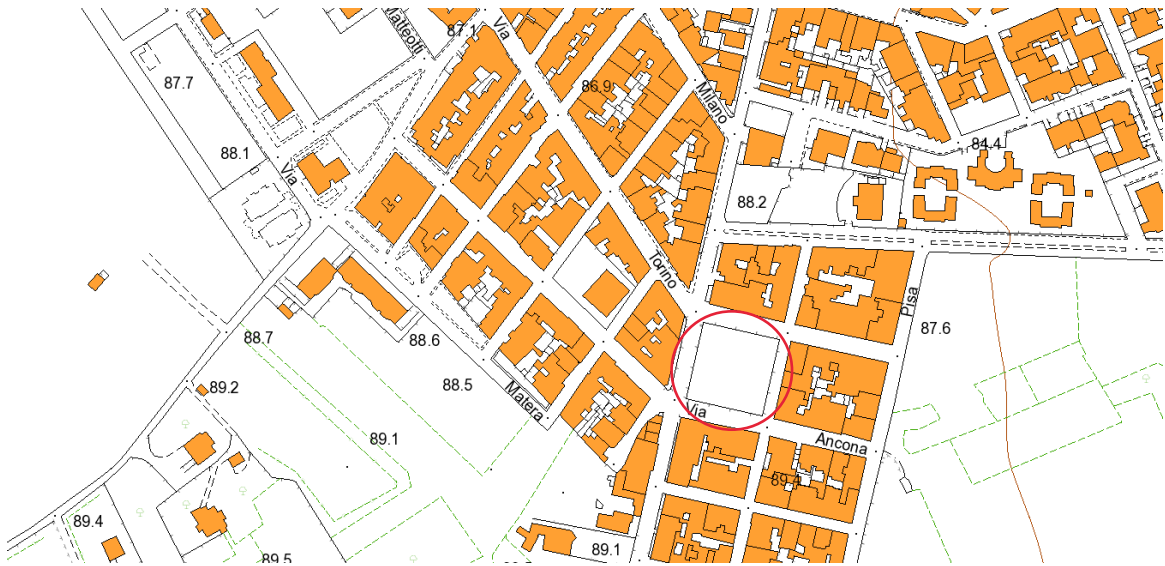
COMUNE DI CUTROFIANO

Settore *PROTEZIONE CIVILE*

poliziamunicipale@comune.cutrofiانو.le.it

minodurante@libero.it

tel.0836 515664



Data di Compilazione _____ 04/01/2023 _____



COMUNE DI CUTROFIANO

Settore *PROTEZIONE CIVILE*

poliziamunicipale@comune.cutrofiano.le.it

minodurante@libero.it

tel.0836 515664



COMUNE DI
CUTROFIANO

SCHEMA AREA STRATEGICA 075026_AST_009

INFORMAZIONI GENERALI DELL'AREA STRATEGICA				
TIPOLOGIA AREA	<ul style="list-style-type: none"><input checked="" type="radio"/> Area di Attesa<input type="radio"/> Area di Ricovero<input type="radio"/> Area Ammassamento Soccorritori<input type="radio"/> Area di deposito materiale di risulta, ceneri, macerie, ecc...<input type="radio"/> Area Atterraggio Elicotteri<input type="radio"/> Altro _____			
COMUNE	CUTROFIANO (LE)			
INDIRIZZO	CORSO PIAVE 42A -44 (Villetta monumento ai caduti)			
LOCALIZZAZIONE GEOGRAFICA (WGS 84)				
COORDINATA X: 773026.83		COORDINATA Y: 4446781.81		
CARATTERISTICHE				
PAVIMENTAZIONE	<ul style="list-style-type: none"><input type="radio"/> Asfalto<input checked="" type="radio"/> Terreno<input type="radio"/> Pietrame<input type="radio"/> Misto<input checked="" type="radio"/> Pietra naturale/ Cemento	Servizi	<ul style="list-style-type: none"><input type="radio"/> Idrico<input type="radio"/> Antincendio<input type="radio"/> Smaltimento Acque superficiali<input type="radio"/> Rete Fognaria<input type="radio"/> Energia Elettrica<input type="radio"/> Collegamento Telefonico	
ACCESSIBILITÀ ALLA STRUTTURA	<ul style="list-style-type: none"><input checked="" type="radio"/> Facile<input type="radio"/> Medio<input type="radio"/> Difficile	Strade di Accesso	Corso Piave	L 7 m
			Via A. Diaz	5
		Strade interne		0
		Superficie	Totale mq	1360
			Coperta mq	0
Scoperta Utilizzabile mq		600		
Numero C.A.P.I. possibili				
STRUTTURE INTERFERENTI IN UN RAGGIO DI 300 M	<ul style="list-style-type: none"><input type="radio"/> COC<input type="radio"/> Uffici Comunali<input checked="" type="radio"/> Caserma CC<input checked="" type="radio"/> Scuole<input checked="" type="radio"/> Acquedotto<input type="radio"/> Impianto di Sollevamento<input type="radio"/> Nodo Enel<input checked="" type="radio"/> Parcheggio<input type="radio"/> Opere di difesa idraulica/idrogeologica<input type="radio"/> Ponti e sottopassaggi			
DETENTORE AREA/Generalità del Proprietario				
PROPRIETARIO	COMUNE DI CUTROFIANO			
INDIRIZZO	LARGO RESISTENZA 1			
EMAIL PEC	protocollo.comune.cutrofiano@pec.rupar.puglia.it			
RECAPITI TELEFONICI	0836542230/3245616683			

Data di Compilazione _____ 04/01/2023 _____



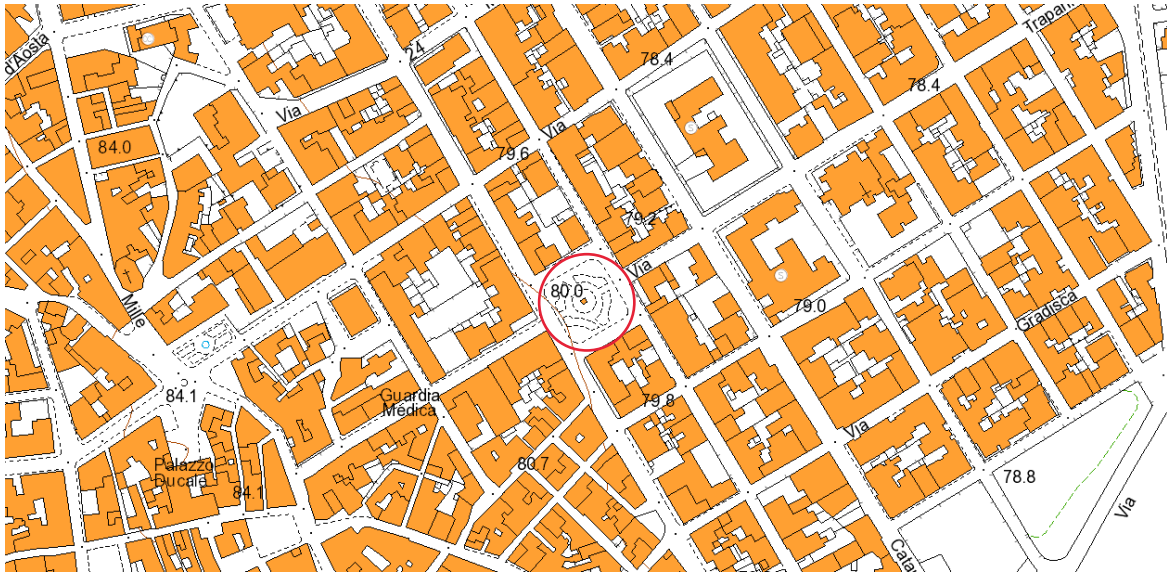
COMUNE DI CUTROFIANO

Settore *PROTEZIONE CIVILE*

poliziamunicipale@comune.cutrofiano.le.it

minodurante@libero.it

tel.0836 515664



Data di Compilazione _____ 04/01/2023 _____



COMUNE DI CUTROFIANO

Settore *PROTEZIONE CIVILE*

poliziamunicipale@comune.cutrofiano.le.it

minodurante@libero.it

tel.0836 515664



SCHEMA AREA STRATEGICA 075026_AST_010

INFORMAZIONI GENERALI DELL'AREA STRATEGICA				
TIPOLOGIA AREA	<ul style="list-style-type: none"><input checked="" type="radio"/> Area di Attesa<input type="radio"/> Area di Ricovero<input type="radio"/> Area Ammassamento Soccorritori<input type="radio"/> Area di deposito materiale di risulta, ceneri, macerie, ecc...<input type="radio"/> Area Atterraggio Elicotteri<input type="radio"/> Altro _____			
COMUNE	CUTROFIANO (LE)			
INDIRIZZO	VIA CATANIA 30 (area circostante Scuola Primaria Don Milani)			
LOCALIZZAZIONE GEOGRAFICA (WGS 84)				
COORDINATA X: 773094.27		COORDINATA Y: 4446879.87		
CARATTERISTICHE				
PAVIMENTAZIONE	<ul style="list-style-type: none"><input type="radio"/> Asfalto<input checked="" type="radio"/> Terreno<input type="radio"/> Pietrame<input type="radio"/> Misto<input checked="" type="radio"/> Pietra naturale/ Cemento	Servizi	<ul style="list-style-type: none"><input checked="" type="radio"/> Idrico<input checked="" type="radio"/> Antincendio<input type="radio"/> Smaltimento Acque superficiali<input checked="" type="radio"/> Rete Fognaria<input checked="" type="radio"/> Energia Elettrica<input checked="" type="radio"/> Collegamento Telefonico	
ACCESSIBILITÀ ALLA STRUTTURA	<ul style="list-style-type: none"><input checked="" type="radio"/> Facile<input type="radio"/> Medio<input type="radio"/> Difficile	Strade di Accesso	Via Catania	L 8 m
			Via Siracusa	7.5
		Strade interne		0
		Superficie	Totale mq	2382
			Coperta mq	0
Scoperta Utilizzabile mq		2350		
Numero C.A.P.I. possibili				
STRUTTURE INTERFERENTI IN UN RAGGIO DI 300 M	<ul style="list-style-type: none"><input type="radio"/> COC<input checked="" type="radio"/> Uffici Comunali<input checked="" type="radio"/> Caserma CC<input checked="" type="radio"/> Scuole<input checked="" type="radio"/> Acquedotto<input type="radio"/> Impianto di Sollevamento<input type="radio"/> Nodo Enel<input checked="" type="radio"/> Parcheggio<input type="radio"/> Opere di difesa idraulica/idrogeologica<input type="radio"/> Ponti e sottopassaggi			
DETTENTORE AREA/Generalità del Proprietario				
PROPRIETARIO	COMUNE DI CUTROFIANO			
INDIRIZZO	LARGO RESISTENZA 1			
EMAIL PEC	protocollo.comune.cutrofiano@pec.rupar.puglia.it			
RECAPITI TELEFONICI	0836542230/3245616683/3460080428			

Data di Compilazione _____ 04/01/2023 _____



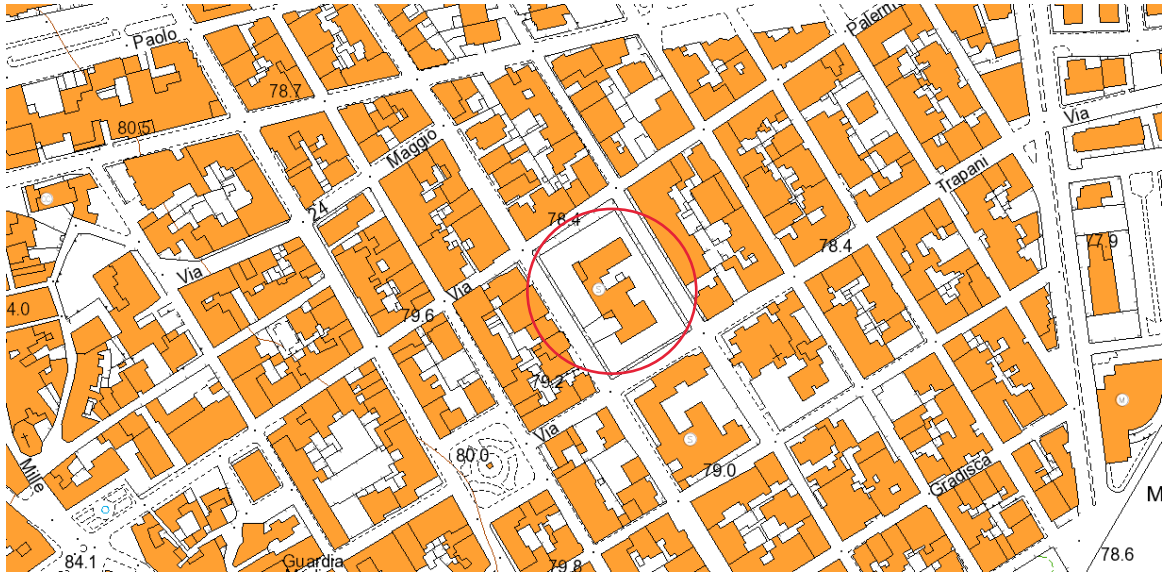
COMUNE DI CUTROFIANO

Settore *PROTEZIONE CIVILE*

poliziamunicipale@comune.cutrofiانو.le.it

minodurante@libero.it

tel.0836 515664



Data di Compilazione _____ 04/01/2023 _____



COMUNE DI CUTROFIANO

Settore *PROTEZIONE CIVILE*

poliziamunicipale@comune.cutrofiano.le.it

minodurante@libero.it

tel.0836 515664



SCHEMA AREA STRATEGICA 075026_AST_011

INFORMAZIONI GENERALI DELL'AREA STRATEGICA				
TIPOLOGIA AREA	<input checked="" type="radio"/> Area di Attesa <input type="radio"/> Area di Ricovero <input type="radio"/> Area Ammassamento Soccorritori <input type="radio"/> Area di deposito materiale di risulta, ceneri, macerie, ecc... <input type="radio"/> Area Atterraggio Elicotteri <input type="radio"/> Altro _____			
COMUNE	CUTROFIANO (LE)			
INDIRIZZO	VIA FOGGIA (Villetta San Pio)			
LOCALIZZAZIONE GEOGRAFICA (WGS 84)				
COORDINATA X: 773097.80		COORDINATA Y: 4447089.90		
CARATTERISTICHE				
PAVIMENTAZIONE	<input type="radio"/> Asfalto <input checked="" type="radio"/> Terreno <input type="radio"/> Pietrame <input type="radio"/> Misto <input checked="" type="radio"/> Pietra naturale/ Cemento	Servizi	<input type="radio"/> Idrico <input type="radio"/> Antincendio <input type="radio"/> Smaltimento Acque superficiali <input type="radio"/> Rete Fognaria <input type="radio"/> Energia Elettrica <input type="radio"/> Collegamento Telefonico	
ACCESSIBILITÀ ALLA STRUTTURA	<input checked="" type="radio"/> Facile <input type="radio"/> Medio <input type="radio"/> Difficile	Strade di Accesso	Via Foggia	L 7 m
			Viale della Repubblica	8
			Strade interne	0
		Superficie	Totale mq	3276
			Coperta mq	0
		Scoperta Utilizzabile mq	1940	
		Numero C.A.P.I. possibili		
STRUTTURE INTERFERENTI IN UN RAGGIO DI 300 M	<input type="radio"/> COC <input type="radio"/> Uffici Comunali <input checked="" type="radio"/> Caserma CC <input checked="" type="radio"/> Scuole <input checked="" type="radio"/> Acquedotto <input type="radio"/> Impianto di Sollevamento <input type="radio"/> Nodo Enel <input checked="" type="radio"/> Parcheggio <input type="radio"/> Opere di difesa idraulica/idrogeologica <input type="radio"/> Ponti e sottopassaggi			
DETTENTORE AREA/Generalità del Proprietario				
PROPRIETARIO	COMUNE DI CUTROFIANO			
INDIRIZZO	LARGO RESISTENZA 1			
EMAIL PEC	protocollo.comune.cutrofiano@pec.rupar.puglia.it			
RECAPITI TELEFONICI	0836542230/3245616683			

Data di Compilazione _____ 04/01/2023 _____




COMUNE DI CUTROFIANO

Settore *PROTEZIONE CIVILE*

poliziamunicipale@comune.cutrofiano.le.it

minodurante@libero.it

tel.0836 515664



Data di Compilazione _____ 04/01/2023 _____



COMUNE DI CUTROFIANO

Settore *PROTEZIONE CIVILE*

poliziamunicipale@comune.cutrofiano.le.it

minodurante@libero.it

tel.0836 515664



SCHEMA AREA STRATEGICA 075026_AST_012

INFORMAZIONI GENERALI DELL'AREA STRATEGICA				
TIPOLOGIA AREA	<ul style="list-style-type: none"><input checked="" type="radio"/> Area di Attesa<input type="radio"/> Area di Ricovero<input type="radio"/> Area Ammassamento Soccorritori<input type="radio"/> Area di deposito materiale di risulta, ceneri, macerie, ecc...<input type="radio"/> Area Atterraggio Elicotteri<input type="radio"/> Altro _____			
COMUNE	CUTROFIANO (LE)			
INDIRIZZO	VIA SIRACUSA (Oratorio campo calcetto Il sogno di Federico)			
LOCALIZZAZIONE GEOGRAFICA (WGS 84)				
COORDINATA X: 773188.21		COORDINATA Y: 4446818.83		
CARATTERISTICHE				
PAVIMENTAZIONE	<ul style="list-style-type: none"><input type="radio"/> Asfalto<input type="radio"/> Terreno<input type="radio"/> Pietrame<input type="radio"/> Misto<input checked="" type="radio"/> Pietra naturale/ Cemento	Servizi	<ul style="list-style-type: none"><input checked="" type="radio"/> Idrico<input type="radio"/> Antincendio<input type="radio"/> Smaltimento Acque superficiali<input checked="" type="radio"/> Rete Fognaria<input checked="" type="radio"/> Energia Elettrica<input checked="" type="radio"/> Collegamento Telefonico	
ACCESSIBILITÀ ALLA STRUTTURA	<ul style="list-style-type: none"><input checked="" type="radio"/> Facile<input type="radio"/> Medio<input type="radio"/> Difficile	Strade di Accesso	Via Siracusa	L 7.5 m
			Via Cagliari	6
			Strade interne	0
		Superficie	Totale mq	580
			Coperta mq	0
		Scoperta Utilizzabile mq	580	
Numero C.A.P.I. possibili				
STRUTTURE INTERFERENTI IN UN RAGGIO DI 300 M		<ul style="list-style-type: none"><input type="radio"/> COC<input checked="" type="radio"/> Uffici Comunali<input type="radio"/> Caserma CC<input checked="" type="radio"/> Scuole<input checked="" type="radio"/> Acquedotto<input type="radio"/> Impianto di Sollevamento<input type="radio"/> Nodo Enel<input type="radio"/> Parcheggio<input type="radio"/> Opere di difesa idraulica/idrogeologica<input type="radio"/> Ponti e sottopassaggi		
DETENTORE AREA/Generalità del Proprietario				
PROPRIETARIO		PARROCCHIA SAN GIUSEPPE PATRIARCA		
INDIRIZZO		VIA SIRACUSA		
EMAIL PEC		cutrofiano.sangiuseppe@parrocchieotranto.it		
RECAPITI TELEFONICI		3496011132/3296162264		

Data di Compilazione _____ 04/01/2023 _____



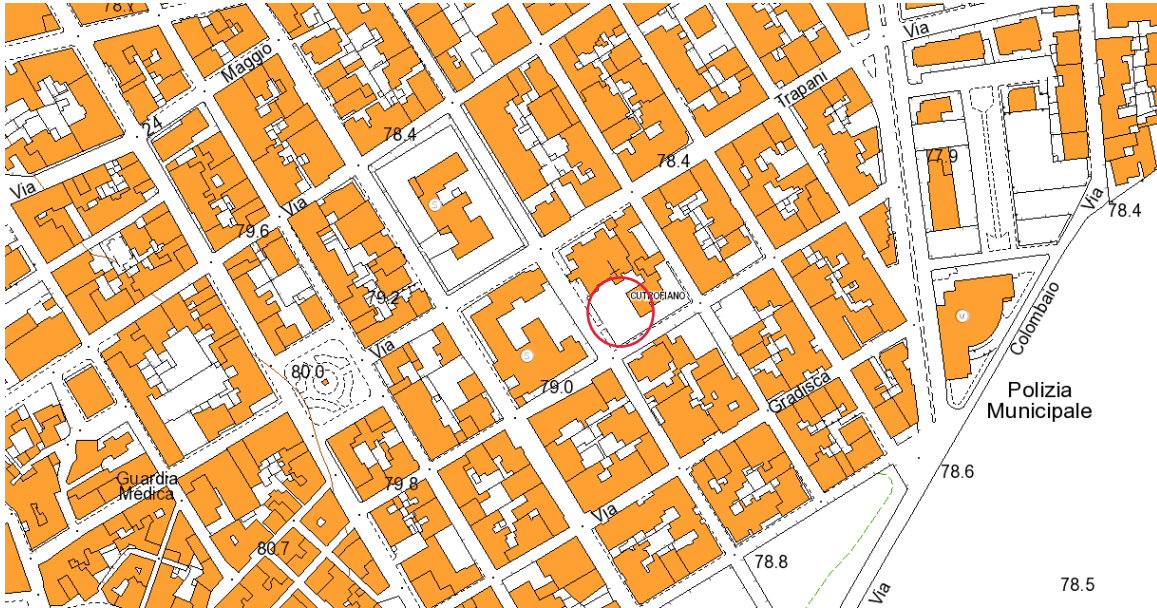
COMUNE DI CUTROFIANO

Settore *PROTEZIONE CIVILE*

poliziamunicipale@comune.cutrofiano.le.it

minodurante@libero.it

tel.0836 515664



Data di Compilazione _____ 04/01/2023 _____



COMUNE DI CUTROFIANO

Settore *PROTEZIONE CIVILE*

poliziamunicipale@comune.cutrofiano.le.it

minodurante@libero.it

tel.0836 515664



COMUNE DI
CUTROFIANO

SCHEMA AREA STRATEGICA 075026_AST_013

INFORMAZIONI GENERALI DELL'AREA STRATEGICA				
TIPOLOGIA AREA	<ul style="list-style-type: none"><input checked="" type="radio"/> Area di Attesa<input type="radio"/> Area di Ricovero<input type="radio"/> Area Ammassamento Soccorritori<input type="radio"/> Area di deposito materiale di risulta, ceneri, macerie, ecc...<input type="radio"/> Area Atterraggio Elicotteri<input type="radio"/> Altro _____			
COMUNE	CUTROFIANO (LE)			
INDIRIZZO	VIA VICINALE SOGLIANO - SAN GIOVANNI (Area fiera San Rocco-terreno agricolo)			
LOCALIZZAZIONE GEOGRAFICA (WGS 84)				
COORDINATA X: 773585.42		COORDINATA Y: 4447416.37		
CARATTERISTICHE				
PAVIMENTAZIONE	<ul style="list-style-type: none"><input type="radio"/> Asfalto<input checked="" type="radio"/> Terreno<input type="radio"/> Pietrame<input type="radio"/> Misto<input type="radio"/> Pietra naturale/ Cemento	Servizi	<ul style="list-style-type: none"><input type="radio"/> Idrico<input type="radio"/> Antincendio<input type="radio"/> Smaltimento Acque superficiali<input type="radio"/> Rete Fognaria<input type="radio"/> Energia Elettrica<input type="radio"/> Collegamento Telefonico	
ACCESSIBILITÀ ALLA STRUTTURA	<ul style="list-style-type: none"><input checked="" type="radio"/> Facile<input type="radio"/> Medio<input type="radio"/> Difficile	Strade di Accesso	Via vicinale Sogliano San Giovanni	L 6 m
			Via vicinale per Corigliano	6
			Strade interne	0
		Superficie	Totale mq	2500
			Coperta mq	0
		Scoperta Utilizzabile mq	2500	
Numero C.A.P.I. possibili				
STRUTTURE INTERFERENTI IN UN RAGGIO DI 300 M	<ul style="list-style-type: none"><input type="radio"/> COC<input type="radio"/> Uffici Comunali<input type="radio"/> Caserma CC<input type="radio"/> Scuole<input checked="" type="radio"/> Acquedotto<input type="radio"/> Impianto di Sollevamento<input type="radio"/> Nodo Enel<input checked="" type="radio"/> Parcheggio<input type="radio"/> Opere di difesa idraulica/idrogeologica<input type="radio"/> Ponti e sottopassaggi			
DETENTORE AREA/Generalità del Proprietario				
PROPRIETARIO	AREA PRIVATA UTILIZZATA DAL COMUNE			
INDIRIZZO	VIA ASCOLI (POLIZIA MUNICIPALE)			
EMAIL PEC	poliziamunicipale@comune.cutrofiano.le.it			
RECAPITI TELEFONICI	0836542230/3245616683			

Data di Compilazione _____ 04/01/2023 _____



COMUNE DI CUTROFIANO

Settore *PROTEZIONE CIVILE*

poliziamunicipale@comune.cutrofiano.le.it

minodurante@libero.it

tel.0836 515664



Data di Compilazione _____ 04/01/2023 _____



COMUNE DI CUTROFIANO

Settore *PROTEZIONE CIVILE*

poliziamunicipale@comune.cutrofiano.le.it

minodurante@libero.it

tel.0836 515664



SCHEMA AREA STRATEGICA 075026_AST_014

INFORMAZIONI GENERALI DELL'AREA STRATEGICA				
TIPOLOGIA AREA	<ul style="list-style-type: none"><input checked="" type="radio"/> Area di Attesa<input type="radio"/> Area di Ricovero<input type="radio"/> Area Ammassamento Soccorritori<input type="radio"/> Area di deposito materiale di risulta, ceneri, macerie, ecc...<input type="radio"/> Area Atterraggio Elicotteri<input type="radio"/> Altro _____			
COMUNE	CUTROFIANO (LE)			
INDIRIZZO	VIA EUGENIO MONTALE (Parcheggio Casa Amica)			
LOCALIZZAZIONE GEOGRAFICA (WGS 84)				
COORDINATA X: 773381.12		COORDINATA Y: 4447295.08		
CARATTERISTICHE				
PAVIMENTAZIONE	<ul style="list-style-type: none"><input checked="" type="radio"/> Asfalto<input type="radio"/> Terreno<input type="radio"/> Pietrame<input type="radio"/> Misto<input type="radio"/> Pietra naturale/ Cemento	Servizi	<ul style="list-style-type: none"><input type="radio"/> Idrico<input type="radio"/> Antincendio<input type="radio"/> Smaltimento Acque superficiali<input type="radio"/> Rete Fognaria<input type="radio"/> Energia Elettrica<input type="radio"/> Collegamento Telefonico	
ACCESSIBILITÀ ALLA STRUTTURA	<ul style="list-style-type: none"><input checked="" type="radio"/> Facile<input type="radio"/> Medio<input type="radio"/> Difficile	Strade di Accesso	Via E. Montale	L 8 m
			Strade interne	46
		Superficie	Totale mq	746
			Coperta mq	0
			Scoperta Utilizzabile mq	385
Numero C.A.P.I. possibili				
STRUTTURE INTERFERENTI IN UN RAGGIO DI 300 M	<ul style="list-style-type: none"><input type="radio"/> COC<input type="radio"/> Uffici Comunali<input type="radio"/> Caserma CC<input checked="" type="radio"/> Scuole<input checked="" type="radio"/> Acquedotto<input type="radio"/> Impianto di Sollevamento<input type="radio"/> Nodo Enel<input checked="" type="radio"/> Parcheggio<input type="radio"/> Opere di difesa idraulica/idrogeologica<input type="radio"/> Ponti e sottopassaggi			
DETTENTORE AREA/Generalità del Proprietario				
PROPRIETARIO	COMUNE DI CUTROFIANO			
INDIRIZZO	LARGO RESISTENZA 1			
EMAIL PEC	protocollo.comune.cutrofiano@pec.rupar.puglia.it			
RECAPITI TELEFONICI	0836542230/3245616683			

Data di Compilazione _____ 04/01/2023 _____




COMUNE DI CUTROFIANO

Settore *PROTEZIONE CIVILE*

poliziamunicipale@comune.cutrofiano.le.it

minodurante@libero.it

tel.0836 515664



Data di Compilazione _____ 04/01/2023 _____



COMUNE DI CUTROFIANO

Settore *PROTEZIONE CIVILE*

poliziamunicipale@comune.cutrofiano.le.it

minodurante@libero.it

tel.0836 515664



COMUNE DI
CUTROFIANO

SCHEDA AREA STRATEGICA 075026_AST_015

INFORMAZIONI GENERALI DELL'AREA STRATEGICA				
TIPOLOGIA AREA	<ul style="list-style-type: none"><input checked="" type="radio"/> Area di Attesa<input type="radio"/> Area di Ricovero<input type="radio"/> Area Ammassamento Soccorritori<input type="radio"/> Area di deposito materiale di risulta, ceneri, macerie, ecc...<input type="radio"/> Area Atterraggio Elicotteri<input type="radio"/> Altro _____			
COMUNE	CUTROFIANO (LE)			
INDIRIZZO	VIALE DELLE TABACCHINE (ZONA INDUSTRIALE)			
LOCALIZZAZIONE GEOGRAFICA (WGS 84)				
COORDINATA X: 774023.57		COORDINATA Y: 4448422.15		
CARATTERISTICHE				
PAVIMENTAZIONE	<ul style="list-style-type: none"><input checked="" type="radio"/> Asfalto<input type="radio"/> Terreno<input type="radio"/> Pietrame<input type="radio"/> Misto<input type="radio"/> Pietra naturale/ Cemento	Servizi	<ul style="list-style-type: none"><input type="radio"/> Idrico<input type="radio"/> Antincendio<input type="radio"/> Smaltimento Acque superficiali<input type="radio"/> Rete Fognaria<input type="radio"/> Energia Elettrica<input type="radio"/> Collegamento Telefonico	
ACCESSIBILITÀ ALLA STRUTTURA	<ul style="list-style-type: none"><input checked="" type="radio"/> Facile<input type="radio"/> Medio<input type="radio"/> Difficile	Strade di Accesso	S.P. 49 Via Corigliano	L 7 m
			Strade interne	8
		Superficie	Totale mq	4400
			Coperta mq	0
			Scoperta Utilizzabile mq	4000
Numero C.A.P.I. possibili				
STRUTTURE INTERFERENTI IN UN RAGGIO DI 300 M	<ul style="list-style-type: none"><input type="radio"/> COC<input type="radio"/> Uffici Comunali<input type="radio"/> Caserma CC<input type="radio"/> Scuole<input type="radio"/> Acquedotto<input type="radio"/> Impianto di Sollevamento<input type="radio"/> Nodo Enel<input checked="" type="radio"/> Parcheggio<input type="radio"/> Opere di difesa idraulica/idrogeologica<input type="radio"/> Ponti e sottopassaggi			
DETENTORE AREA/Generalità del Proprietario				
PROPRIETARIO	COMUNE DI CUTROFIANO			
INDIRIZZO	LARGO RESISTENZA 1			
EMAIL PEC	protocollo.comune.cutrofiano@pec.rupar.puglia.it			
RECAPITI TELEFONICI	0836542230/3245616683			

Data di Compilazione _____ 04/01/2023 _____



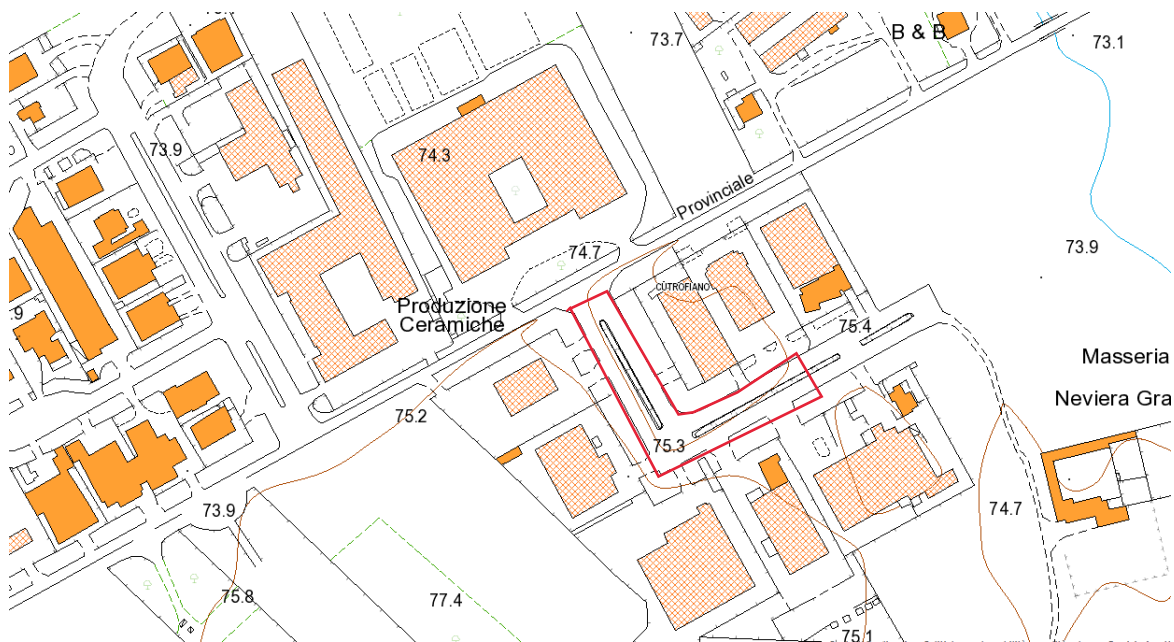
COMUNE DI CUTROFIANO

Settore *PROTEZIONE CIVILE*

poliziamunicipale@comune.cutrofiانو.le.it

minodurante@libero.it

tel.0836 515664



Data di Compilazione _____ 04/01/2023 _____



COMUNE DI CUTROFIANO

Settore *PROTEZIONE CIVILE*

poliziamunicipale@comune.cutrofiano.le.it

minodurante@libero.it

tel.0836 515664



SCHEMA AREA STRATEGICA 075026_AST_016

INFORMAZIONI GENERALI DELL'AREA STRATEGICA				
TIPOLOGIA AREA	<ul style="list-style-type: none"><input checked="" type="radio"/> Area di Attesa<input type="radio"/> Area di Ricovero<input type="radio"/> Area Ammassamento Soccorritori<input type="radio"/> Area di deposito materiale di risulta, ceneri, macerie, ecc...<input type="radio"/> Area Atterraggio Elicotteri<input type="radio"/> Altro _____			
COMUNE	CUTROFIANO (LE)			
INDIRIZZO	Via Aradeo- S.P.363 (Area parcheggio Polimeno Ex Cantina Sociale)			
LOCALIZZAZIONE GEOGRAFICA (WGS 84)				
COORDINATA X: 771997.72		COORDINATA Y: 4446658.54		
CARATTERISTICHE				
PAVIMENTAZIONE	<ul style="list-style-type: none"><input checked="" type="radio"/> Asfalto<input checked="" type="radio"/> Terreno<input type="radio"/> Pietrame<input type="radio"/> Misto<input checked="" type="radio"/> Pietra naturale/ Cemento	Servizi	<ul style="list-style-type: none"><input type="radio"/> Idrico<input type="radio"/> Antincendio<input checked="" type="radio"/> Smaltimento Acque superficiali<input type="radio"/> Rete Fognaria<input type="radio"/> Energia Elettrica<input type="radio"/> Collegamento Telefonico	
ACCESSIBILITÀ ALLA STRUTTURA	<ul style="list-style-type: none"><input checked="" type="radio"/> Facile<input type="radio"/> Medio<input type="radio"/> Difficile	Strade di Accesso	S.P.363 via Aradeo	L 6 m
			Strada vicinale	3
			Strade interne	9
		Superficie	Totale mq	2250
			Coperta mq	0
		Scoperta Utilizzabile mq	1200	
Numero C.A.P.I. possibili				
STRUTTURE INTERFERENTI IN UN RAGGIO DI 300 M		<ul style="list-style-type: none"><input type="radio"/> COC<input type="radio"/> Uffici Comunali<input type="radio"/> Caserma CC<input type="radio"/> Scuole<input checked="" type="radio"/> Acquedotto<input type="radio"/> Impianto di Sollevamento<input type="radio"/> Nodo Enel<input checked="" type="radio"/> Parcheggio<input type="radio"/> Opere di difesa idraulica/idrogeologica<input type="radio"/> Ponti e sottopassaggi		
DETTENTORE AREA/Generalità del Proprietario				
PROPRIETARIO		BUS SERVICE POLIMENO - ROCCO POLIMENO		
INDIRIZZO		S.P. 363 - VIA ARADEO		
EMAIL PEC		info@busservicepolimeno.it		
RECAPITI TELEFONICI		39339493100		

Data di Compilazione _____ 09/01/2023 _____



COMUNE DI CUTROFIANO

Settore *PROTEZIONE CIVILE*

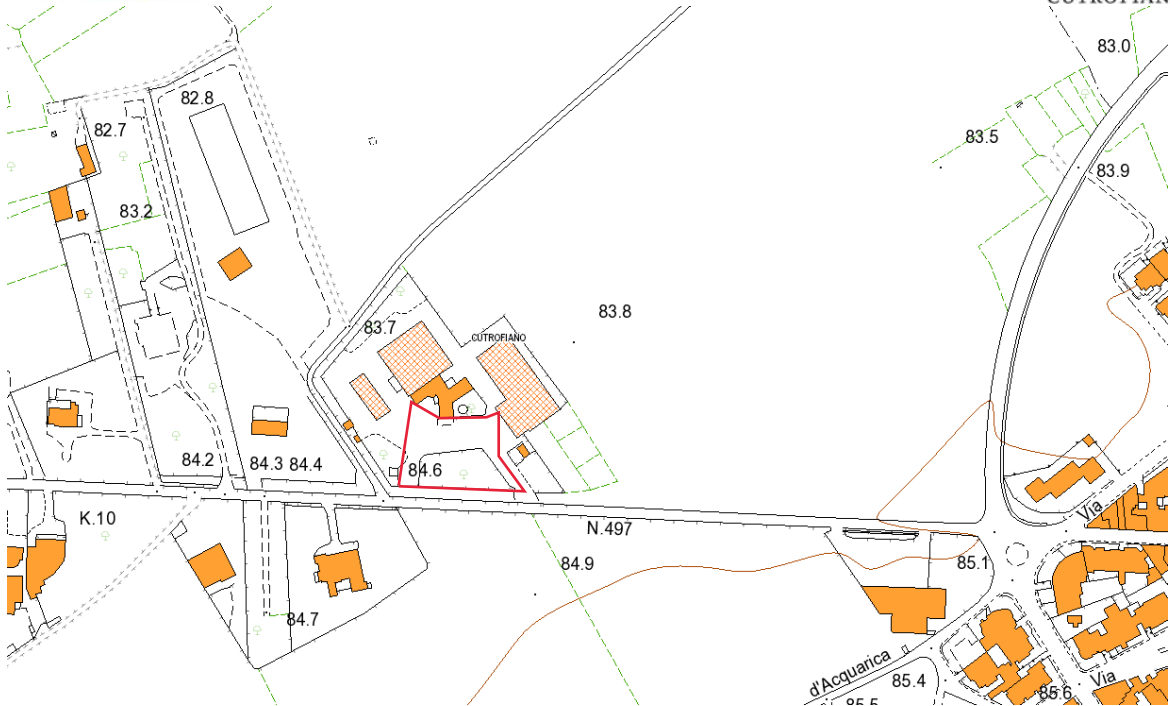
poliziamunicipale@comune.cutrofiano.le.it

minodurante@libero.it

tel.0836 515664



COMUNE DI
CUTROFIANO



Data di Compilazione _____ 04/01/2023 _____



COMUNE DI CUTROFIANO

Settore *PROTEZIONE CIVILE*

poliziamunicipale@comune.cutrofiانو.le.it

minodurante@libero.it

tel.0836 515664



COMUNE DI
CUTROFIANO

SCHEDA AREA STRATEGICA 075026_AST_017

INFORMAZIONI GENERALI DELL'AREA STRATEGICA				
TIPOLOGIA AREA	<ul style="list-style-type: none"><input checked="" type="radio"/> Area di Attesa<input type="radio"/> Area di Ricovero<input type="radio"/> Area Ammassamento Soccorritori<input type="radio"/> Area di deposito materiale di risulta, ceneri, macerie, ecc...<input type="radio"/> Area Atterraggio Elicotteri<input type="radio"/> Altro _____			
COMUNE	CUTROFIANO (LE)			
INDIRIZZO	VIA CHIUSA 141 (Borgo Rurale Chiusa Ristorante Pizzeria)			
LOCALIZZAZIONE GEOGRAFICA (WGS 84)				
COORDINATA X: 772225,45		COORDINATA Y: 4445857,71		
CARATTERISTICHE				
PAVIMENTAZIONE	<ul style="list-style-type: none"><input type="radio"/> Asfalto<input checked="" type="radio"/> Terreno<input checked="" type="radio"/> Pietrame<input type="radio"/> Misto<input checked="" type="radio"/> Pietra naturale/ Cemento	Servizi	<ul style="list-style-type: none"><input checked="" type="radio"/> Idrico<input type="radio"/> Antincendio<input type="radio"/> Smaltimento Acque superficiali<input checked="" type="radio"/> Rete Fognaria<input checked="" type="radio"/> Energia Elettrica<input type="radio"/> Collegamento Telefonico	
ACCESSIBILITÀ ALLA STRUTTURA	<ul style="list-style-type: none"><input checked="" type="radio"/> Facile<input type="radio"/> Medio<input type="radio"/> Difficile	Strade di Accesso	Via Chiusa	L 4 m
			Strade interne	4
		Superficie	Totale mq	16200
			Coperta mq	350
			Scoperta Utilizzabile mq	9000
Numero C.A.P.I. possibili				
STRUTTURE INTERFERENTI IN UN RAGGIO DI 300 M	<ul style="list-style-type: none"><input type="radio"/> COC<input type="radio"/> Uffici Comunali<input type="radio"/> Caserma CC<input type="radio"/> Scuole<input checked="" type="radio"/> Acquedotto<input type="radio"/> Impianto di Sollevamento<input type="radio"/> Nodo Enel<input checked="" type="radio"/> Parcheggio<input type="radio"/> Opere di difesa idraulica/idrogeologica<input type="radio"/> Ponti e sottopassaggi			
DETENTORE AREA/Generalità del Proprietario				
PROPRIETARIO	COMUNE DI CUTROFIANO / Detentore Ligori Valerio			
INDIRIZZO	LARGO RESISTENZA 1 / via Umberto I 123 CORIGLIANO			
EMAIL PEC	ligorivalerio@libero.it			
RECAPITI TELEFONICI	3203084705/0836542230/3245616683			

Data di Compilazione _____ 09/01/2023 _____




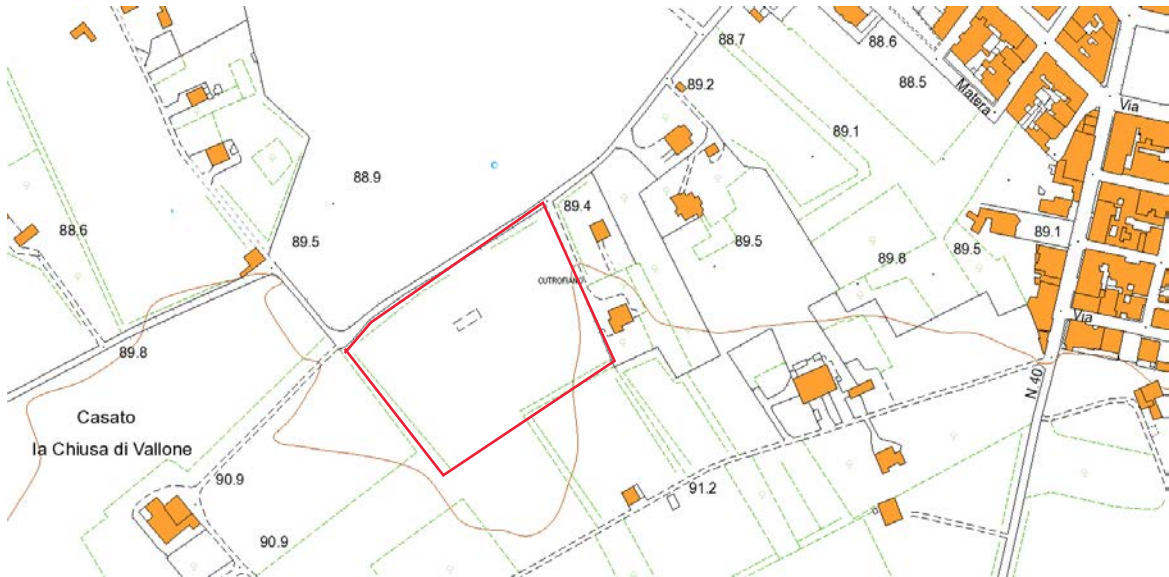
COMUNE DI CUTROFIANO

Settore *PROTEZIONE CIVILE*

poliziamunicipale@comune.cutrofiano.le.it

minodurante@libero.it

tel.0836 515664



Data di Compilazione _____ 09/01/2023 _____



COMUNE DI CUTROFIANO

Settore *PROTEZIONE CIVILE*

poliziamunicipale@comune.cutrofiano.le.it

minodurante@libero.it

tel.0836 515664



SCHEMA AREA STRATEGICA 075026_AST_018

INFORMAZIONI GENERALI DELL'AREA STRATEGICA				
TIPOLOGIA AREA	<ul style="list-style-type: none"><input checked="" type="radio"/> Area di Attesa<input type="radio"/> Area di Ricovero<input type="radio"/> Area Ammassamento Soccorritori<input type="radio"/> Area di deposito materiale di risulta, ceneri, macerie, ecc...<input type="radio"/> Area Atterraggio Elicotteri<input type="radio"/> Altro _____			
COMUNE	CUTROFIANO (LE)			
INDIRIZZO	CONTRADA SIRGOLE (Chiesa ed area annessa)			
LOCALIZZAZIONE GEOGRAFICA (WGS 84)				
COORDINATA X: 770416,88		COORDINATA Y: 4445611,81		
CARATTERISTICHE				
PAVIMENTAZIONE	<ul style="list-style-type: none"><input type="radio"/> Asfalto<input type="radio"/> Terreno<input type="radio"/> Pietrame<input type="radio"/> Misto<input checked="" type="radio"/> Pietra naturale/ Cemento	Servizi	<ul style="list-style-type: none"><input type="radio"/> Idrico<input type="radio"/> Antincendio<input type="radio"/> Smaltimento Acque superficiali<input type="radio"/> Rete Fognaria<input checked="" type="radio"/> Energia Elettrica<input type="radio"/> Collegamento Telefonico	
ACCESSIBILITÀ ALLA STRUTTURA	<ul style="list-style-type: none"><input checked="" type="radio"/> Facile<input type="radio"/> Medio<input type="radio"/> Difficile	Strade di Accesso	Via vicinale Sirgole	L
			S.P.278+ vicinale	4.5
			Strade interne	0
		Superficie	Totale mq	1725
			Coperta mq	125
Scoperta Utilizzabile mq		1000		
Numero C.A.P.I. possibili				
STRUTTURE INTERFERENTI IN UN RAGGIO DI 300 M	<ul style="list-style-type: none"><input type="radio"/> COC<input type="radio"/> Uffici Comunali<input type="radio"/> Caserma CC<input type="radio"/> Scuole<input type="radio"/> Acquedotto<input type="radio"/> Impianto di Sollevamento<input type="radio"/> Nodo Enel<input type="radio"/> Parcheggio<input type="radio"/> Opere di difesa idraulica/idrogeologica<input type="radio"/> Ponti e sottopassaggi			
DETENTORE AREA/Generalità del Proprietario				
PROPRIETARIO	PARROCCHIA S.M. DELLA NEVE			
INDIRIZZO	VIA UMBERTO I			
EMAIL PEC	emanuelevincenti@tiscali.it			
RECAPITI TELEFONICI	3287055661			

Data di Compilazione _____ 09/01/2023 _____




COMUNE DI CUTROFIANO

Settore *PROTEZIONE CIVILE*

poliziamunicipale@comune.cutrofiano.le.it

minodurante@libero.it

tel.0836 515664



Data di Compilazione _____ 09/01/2023 _____



COMUNE DI CUTROFIANO

Settore *PROTEZIONE CIVILE*

poliziamunicipale@comune.cutrofiano.le.it

minodurante@libero.it

tel.0836 515664



SCHEDA AREA STRATEGICA 075026_AST_019

INFORMAZIONI GENERALI DELL'AREA STRATEGICA				
TIPOLOGIA AREA	<ul style="list-style-type: none"><input checked="" type="radio"/> Area di Attesa<input type="radio"/> Area di Ricovero<input type="radio"/> Area Ammassamento Soccorritori<input type="radio"/> Area di deposito materiale di risulta, ceneri, macerie, ecc...<input type="radio"/> Area Atterraggio Elicotteri<input type="radio"/> Altro _____			
COMUNE	CUTROFIANO (LE)			
INDIRIZZO	S.P. 41 (Parcheggio San Giorgio Resort)			
LOCALIZZAZIONE GEOGRAFICA (WGS 84)				
COORDINATA X: 769972,40		COORDINATA Y: 4445057,94		
CARATTERISTICHE				
PAVIMENTAZIONE	<ul style="list-style-type: none"><input type="radio"/> Asfalto<input type="radio"/> Terreno<input checked="" type="radio"/> Pietrame<input type="radio"/> Misto<input type="radio"/> Pietra naturale/ Cemento	Servizi	<ul style="list-style-type: none"><input type="radio"/> Idrico<input type="radio"/> Antincendio<input type="radio"/> Smaltimento Acque superficiali<input type="radio"/> Rete Fognaria<input type="radio"/> Energia Elettrica<input type="radio"/> Collegamento Telefonico	
ACCESSIBILITÀ ALLA STRUTTURA	<ul style="list-style-type: none"><input checked="" type="radio"/> Facile<input type="radio"/> Medio<input type="radio"/> Difficile	Strade di Accesso	S.P. 41 Noha Collepasso	L 8 m
			Strade interne	3.5
		Superficie	Totale mq	2400
			Coperta mq	500
			Scoperta Utilizzabile mq	2000
		Numero C.A.P.I. possibili		
STRUTTURE INTERFERENTI IN UN RAGGIO DI 300 M	<ul style="list-style-type: none"><input type="radio"/> COC<input type="radio"/> Uffici Comunali<input type="radio"/> Caserma CC<input type="radio"/> Scuole<input type="radio"/> Acquedotto<input type="radio"/> Impianto di Sollevamento<input type="radio"/> Nodo Enel<input type="radio"/> Parcheggio<input type="radio"/> Opere di difesa idraulica/idrogeologica<input type="radio"/> Ponti e sottopassaggi			
DETENTORE AREA/Generalità del Proprietario				
PROPRIETARIO	STAR SRL			
INDIRIZZO	S.P.41 NOHA COLLEPASSO			
EMAIL PEC	info@sangiorgioresort.it			
RECAPITI TELEFONICI	0836542848			

Data di Compilazione _____ 09/01/2023 _____




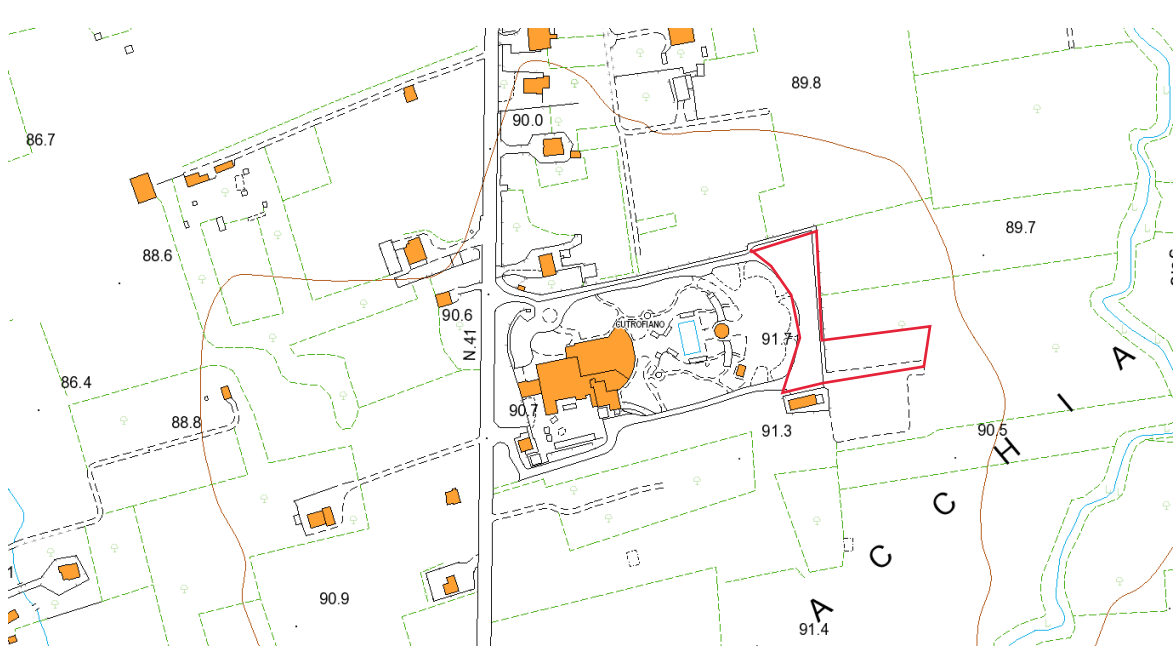
COMUNE DI CUTROFIANO

Settore *PROTEZIONE CIVILE*

poliziamunicipale@comune.cutrofiano.le.it

minodurante@libero.it

tel.0836 515664



Data di Compilazione _____ 09/01/2023 _____



COMUNE DI CUTROFIANO

Settore *PROTEZIONE CIVILE*

poliziamunicipale@comune.cutrofiانو.le.it

minodurante@libero.it

tel.0836 515664



SCHEMA AREA STRATEGICA 075026_AST_020

INFORMAZIONI GENERALI DELL'AREA STRATEGICA				
TIPOLOGIA AREA	<ul style="list-style-type: none"><input checked="" type="radio"/> Area di Attesa<input type="radio"/> Area di Ricovero<input type="radio"/> Area Ammassamento Soccorritori<input type="radio"/> Area di deposito materiale di risulta, ceneri, macerie, ecc...<input type="radio"/> Area Atterraggio Elicotteri<input type="radio"/> Altro _____			
COMUNE	CUTROFIANO (LE)			
INDIRIZZO	S.P. 40 (via Collepasso Loc. Villa Bardoscia)			
LOCALIZZAZIONE GEOGRAFICA (WGS 84)				
COORDINATA X: 772433.83		COORDINATA Y: 4444841.92		
CARATTERISTICHE				
PAVIMENTAZIONE	<ul style="list-style-type: none"><input checked="" type="radio"/> Asfalto<input checked="" type="radio"/> Terreno<input type="radio"/> Pietrame<input type="radio"/> Misto<input type="radio"/> Pietra naturale/ Cemento	Servizi	<ul style="list-style-type: none"><input type="radio"/> Idrico<input type="radio"/> Antincendio<input type="radio"/> Smaltimento Acque superficiali<input type="radio"/> Rete Fognaria<input type="radio"/> Energia Elettrica<input type="radio"/> Collegamento Telefonico	
ACCESSIBILITÀ ALLA STRUTTURA	<ul style="list-style-type: none"><input checked="" type="radio"/> Facile<input type="radio"/> Medio<input type="radio"/> Difficile	Strade di Accesso	S.P. 41 Via Collepasso	L 5 m
			Strade interne	0
		Superficie	Totale mq	550
			Coperta mq	0
			Scoperta Utilizzabile mq	500
STRUTTURE INTERFERENTI IN UN RAGGIO DI 300 M		Numero C.A.P.I. possibili		
		<ul style="list-style-type: none"><input type="radio"/> COC<input type="radio"/> Uffici Comunali<input type="radio"/> Caserma CC<input type="radio"/> Scuole<input type="radio"/> Acquedotto<input type="radio"/> Impianto di Sollevamento<input type="radio"/> Nodo Enel<input type="radio"/> Parcheggio<input type="radio"/> Opere di difesa idraulica/idrogeologica<input type="radio"/> Ponti e sottopassaggi		
DETTENTORE AREA/Generalità del Proprietario				
PROPRIETARIO		PROVINCIA DI LECCE		
INDIRIZZO		Via Ugo Botti 1- Lecce		
EMAIL PEC		protocollo.comune.cutrofiانو@pec.rupar.puglia.it		
RECAPITI TELEFONICI		0832683652*		

* L'Ente comunica che : "Per eventuali contatti telefonici urgenti, al di fuori dell'orario di servizio, si invita a contattare la Prefettura di Lecce (0832 693111), alla quale il Servizio di viabilità dell'Ente trasmette, mensilmente, la turnazione della reperibilità comunicando i nominativi dei tecnici del servizio viabilità e relativo recapito telefonico".

Data di Compilazione _____ 09/01/2023 _____



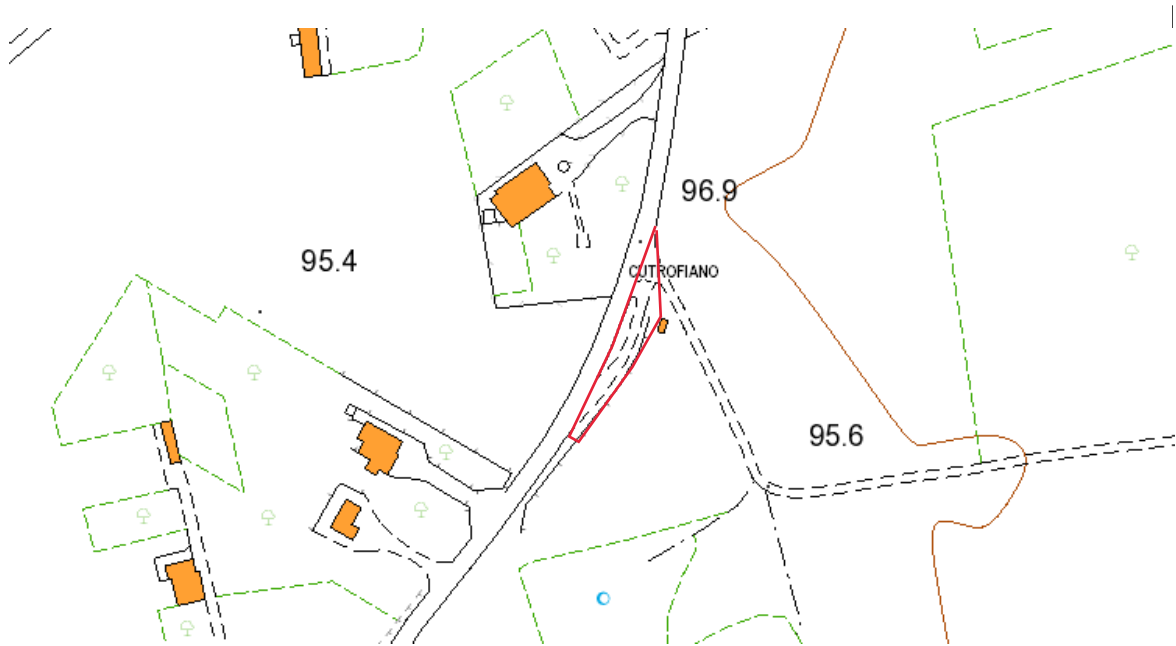
COMUNE DI CUTROFIANO

Settore *PROTEZIONE CIVILE*

poliziamunicipale@comune.cutrofiano.le.it

minodurante@libero.it

tel.0836 515664



Data di Compilazione _____ 09/01/2023 _____



COMUNE DI CUTROFIANO

Settore *PROTEZIONE CIVILE*

poliziamunicipale@comune.cutrofiano.le.it

minodurante@libero.it

tel.0836 515664



SCHEMA AREA STRATEGICA 075026_AST_021

INFORMAZIONI GENERALI DELL'AREA STRATEGICA				
TIPOLOGIA AREA	<ul style="list-style-type: none"><input checked="" type="radio"/> Area di Attesa<input type="radio"/> Area di Ricovero<input type="radio"/> Area Ammassamento Soccorritori<input type="radio"/> Area di deposito materiale di risulta, ceneri, macerie, ecc...<input type="radio"/> Area Atterraggio Elicotteri<input type="radio"/> Altro _____			
COMUNE	CUTROFIANO (LE)			
INDIRIZZO	CONTRADA COLAMARIA (Area stradale contrada Colamaria)			
LOCALIZZAZIONE GEOGRAFICA (WGS 84)				
COORDINATA X: 771909.16		COORDINATA Y: 4444574.28		
CARATTERISTICHE				
PAVIMENTAZIONE	<ul style="list-style-type: none"><input checked="" type="radio"/> Asfalto<input type="radio"/> Terreno<input checked="" type="radio"/> Pietrame<input type="radio"/> Misto<input type="radio"/> Pietra naturale/ Cemento	Servizi	<ul style="list-style-type: none"><input type="radio"/> Idrico<input type="radio"/> Antincendio<input type="radio"/> Smaltimento Acque superficiali<input type="radio"/> Rete Fognaria<input type="radio"/> Energia Elettrica<input type="radio"/> Collegamento Telefonico	
ACCESSIBILITÀ ALLA STRUTTURA	<ul style="list-style-type: none"><input checked="" type="radio"/> Facile<input type="radio"/> Medio<input type="radio"/> Difficile	Strade di Accesso	Via vicinale Colamaria	L 4 m
			Strade interne	0
		Superficie	Totale mq	218
			Coperta mq	0
			Scoperta Utilizzabile mq	54
Numero C.A.P.I. possibili				
STRUTTURE INTERFERENTI IN UN RAGGIO DI 300 M	<ul style="list-style-type: none"><input type="radio"/> COC<input type="radio"/> Uffici Comunali<input type="radio"/> Caserma CC<input type="radio"/> Scuole<input type="radio"/> Acquedotto<input type="radio"/> Impianto di Sollevamento<input type="radio"/> Nodo Enel<input type="radio"/> Parcheggio<input type="radio"/> Opere di difesa idraulica/idrogeologica<input type="radio"/> Ponti e sottopassaggi			
DETENTORE AREA/Generalità del Proprietario				
PROPRIETARIO	COMUNE DI CUTROFIANO			
INDIRIZZO	LARGO RESISTENZA 1			
EMAIL PEC	protocollo.comune.cutrofiano@pec.rupar.puglia.it			
RECAPITI TELEFONICI	0836542230/3245616683			

Data di Compilazione _____ 09/01/2023 _____



COMUNE DI CUTROFIANO

Settore *PROTEZIONE CIVILE*

poliziamunicipale@comune.cutrofiano.le.it

minodurante@libero.it

tel.0836 515664





COMUNE DI CUTROFIANO

Settore *PROTEZIONE CIVILE*

poliziamunicipale@comune.cutrofiano.le.it

minodurante@libero.it

tel.0836 515664



SCHEMA AREA STRATEGICA 075026_AST_022

INFORMAZIONI GENERALI DELL'AREA STRATEGICA				
TIPOLOGIA AREA	<ul style="list-style-type: none"><input type="radio"/> Area di Attesa<input checked="" type="radio"/> Area di Ricovero<input type="radio"/> Area Ammassamento Soccorritori<input type="radio"/> Area di deposito materiale di risulta, ceneri, macerie, ecc...<input type="radio"/> Area Atterraggio Elicotteri<input type="radio"/> Altro _____			
COMUNE	CUTROFIANO (LE)			
INDIRIZZO	VIA CHIUSA - VIA NUZZO(Parte posteriore Villetta Sant'Antonio)			
LOCALIZZAZIONE GEOGRAFICA (WGS 84)				
COORDINATA X: 772437.56		COORDINATA Y: 4446239.98		
CARATTERISTICHE				
PAVIMENTAZIONE	<ul style="list-style-type: none"><input type="radio"/> Asfalto<input checked="" type="radio"/> Terreno<input type="radio"/> Pietrame<input type="radio"/> Misto<input checked="" type="radio"/> Pietra naturale/ Cemento	Servizi	<ul style="list-style-type: none"><input checked="" type="radio"/> Idrico<input type="radio"/> Antincendio<input type="radio"/> Smaltimento Acque superficiali<input type="radio"/> Rete Fognaria<input checked="" type="radio"/> Energia Elettrica<input type="radio"/> Collegamento Telefonico	
ACCESSIBILITÀ ALLA STRUTTURA	<ul style="list-style-type: none"><input checked="" type="radio"/> Facile<input type="radio"/> Medio<input type="radio"/> Difficile	Strade di Accesso	Via Chiusa	L 6 m
			Via Nuzzo	6
		Strade interne		2
		Superficie	Totale mq	4970
			Coperta mq	0
Scoperta Utilizzabile mq		4000		
Numero C.A.P.I. possibili				
STRUTTURE INTERFERENTI IN UN RAGGIO DI 300 M	<ul style="list-style-type: none"><input type="radio"/> COC<input type="radio"/> Uffici Comunali<input type="radio"/> Caserma CC<input type="radio"/> Scuole<input checked="" type="radio"/> Acquedotto<input type="radio"/> Impianto di Sollevamento<input checked="" type="radio"/> Nodo Enel<input checked="" type="radio"/> Parcheggio<input type="radio"/> Opere di difesa idraulica/idrogeologica<input type="radio"/> Ponti e sottopassaggi			
DETENTORE AREA/Generalità del Proprietario				
PROPRIETARIO	COMUNE DI CUTROFIANO			
INDIRIZZO	LARGO RESISTENZA 1			
EMAIL PEC	protocollo.comune.cutrofiano@pec.rupar.puglia.it			
RECAPITI TELEFONICI	0836542230/3245616683			

Data di Compilazione _____ 09/01/2023 _____



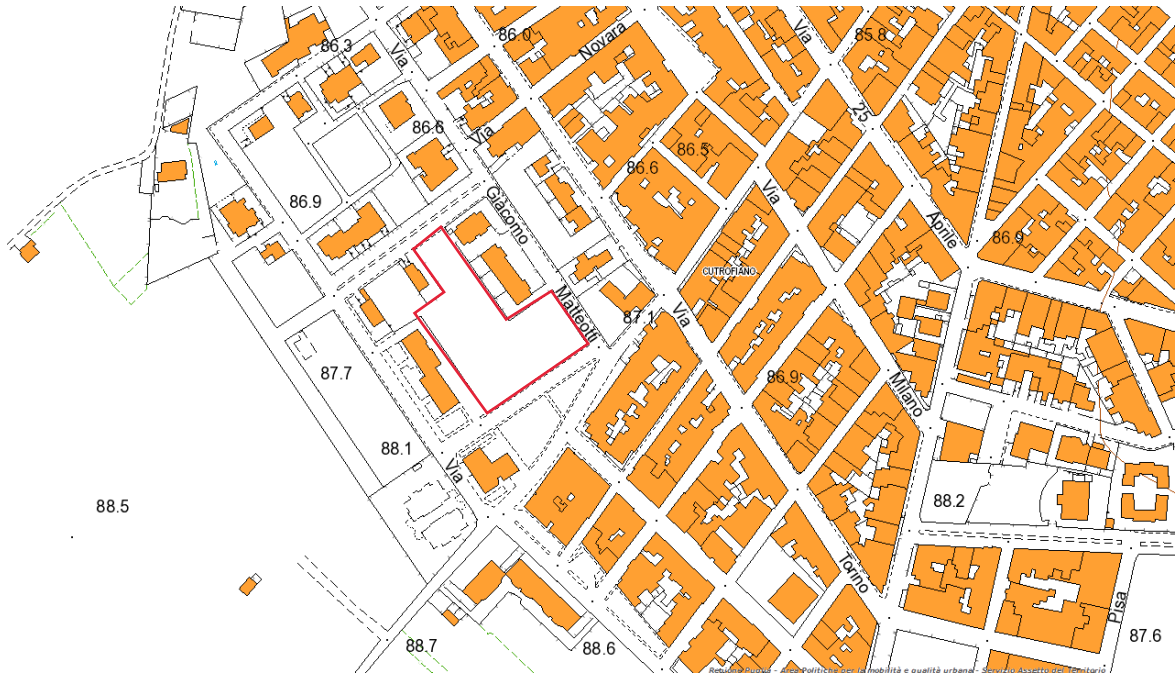
COMUNE DI CUTROFIANO

Settore *PROTEZIONE CIVILE*

poliziamunicipale@comune.cutrofiano.le.it

minodurante@libero.it

tel.0836 515664





COMUNE DI CUTROFIANO

Settore *PROTEZIONE CIVILE*

poliziamunicipale@comune.cutrofiano.le.it

minodurante@libero.it

tel.0836 515664



SCHEMA AREA STRATEGICA 075026_AST_023

INFORMAZIONI GENERALI DELL'AREA STRATEGICA				
TIPOLOGIA AREA	<ul style="list-style-type: none"><input type="radio"/> Area di Attesa<input checked="" type="radio"/> Area di Ricovero<input type="radio"/> Area Ammassamento Soccorritori<input type="radio"/> Area di deposito materiale di risulta, ceneri, macerie, ecc...<input type="radio"/> Area Atterraggio Elicotteri<input type="radio"/> Altro _____			
COMUNE	CUTROFIANO (LE)			
INDIRIZZO	VIA CIMITERO 27-29 (Campo sportivo e attrezzature annesse)			
LOCALIZZAZIONE GEOGRAFICA (WGS 84)				
COORDINATA X: 774020.52		COORDINATA Y: 4446375.88		
CARATTERISTICHE				
PAVIMENTAZIONE	<ul style="list-style-type: none"><input type="radio"/> Asfalto<input checked="" type="radio"/> Terreno<input checked="" type="radio"/> Pietrame<input checked="" type="radio"/> Misto<input type="radio"/> Pietra naturale/ Cemento	Servizi	<ul style="list-style-type: none"><input checked="" type="radio"/> Idrico<input type="radio"/> Antincendio<input type="radio"/> Smaltimento Acque superficiali<input checked="" type="radio"/> Rete Fognaria<input checked="" type="radio"/> Energia Elettrica<input type="radio"/> Collegamento Telefonico	
ACCESSIBILITÀ ALLA STRUTTURA	<ul style="list-style-type: none"><input checked="" type="radio"/> Facile<input type="radio"/> Medio<input type="radio"/> Difficile	Strade di Accesso	Via Cimitero	L 6 m
			Via Cimitero	4
		Strade interne		5
		Superficie	Totale mq	21400
			Coperta mq	488
Scoperta Utilizzabile mq		12000		
Numero C.A.P.I. possibili				
STRUTTURE INTERFERENTI IN UN RAGGIO DI 300 M	<ul style="list-style-type: none"><input type="radio"/> COC<input type="radio"/> Uffici Comunali<input type="radio"/> Caserma CC<input type="radio"/> Scuole<input checked="" type="radio"/> Acquedotto<input checked="" type="radio"/> Impianto di Sollevamento<input checked="" type="radio"/> Nodo Enel<input checked="" type="radio"/> Parcheggio<input type="radio"/> Opere di difesa idraulica/idrogeologica<input type="radio"/> Ponti e sottopassaggi			
DETENTORE AREA/Generalità del Proprietario				
PROPRIETARIO	COMUNE DI CUTROFIANO			
INDIRIZZO	LARGO RESISTENZA 1			
EMAIL PEC	protocollo.comune.cutrofiano@pec.rupar.puglia.it			
RECAPITI TELEFONICI	0836542230/3245616683			

Data di Compilazione _____ 09/01/2023 _____



COMUNE DI CUTROFIANO

Settore **PROTEZIONE CIVILE**

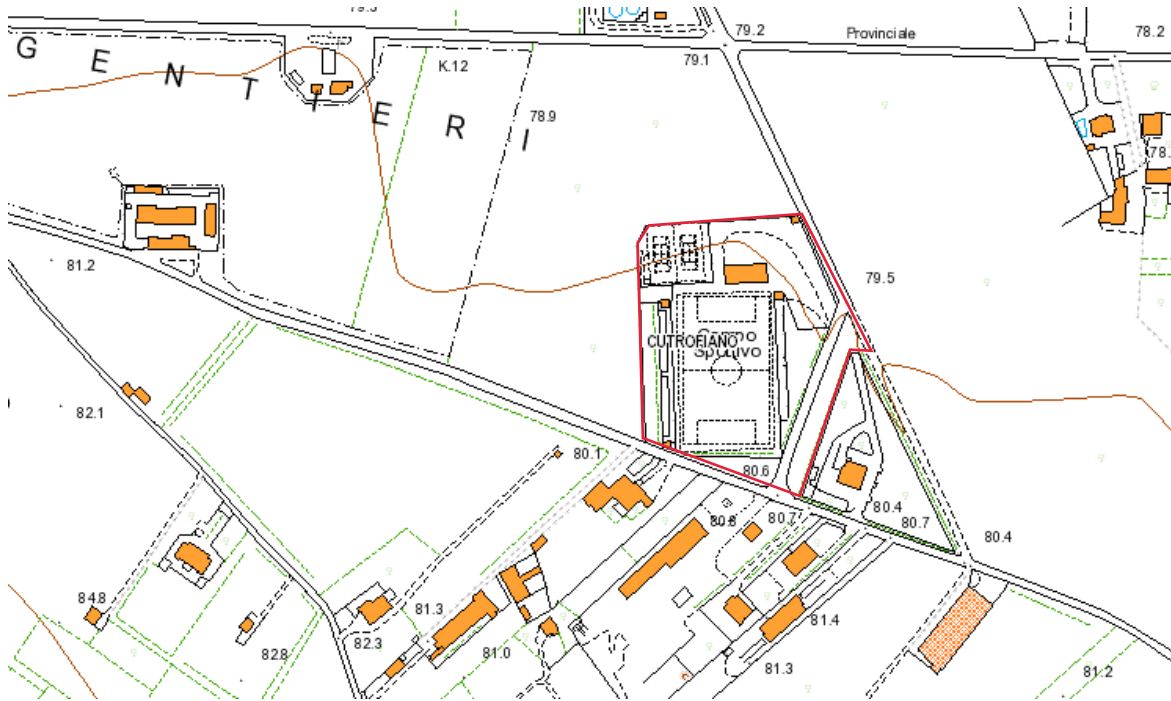
poliziamunicipale@comune.cutrofiانو.le.it

minodurante@libero.it

tel.0836 515664



COMUNE DI
CUTROFIANO





COMUNE DI CUTROFIANO

Settore *PROTEZIONE CIVILE*

poliziamunicipale@comune.cutrofiano.le.it

minodurante@libero.it

tel.0836 515664



SCHEDA AREA STRATEGICA 075026_AST_024

INFORMAZIONI GENERALI DELL'AREA STRATEGICA				
TIPOLOGIA AREA	<ul style="list-style-type: none"><input type="radio"/> Area di Attesa<input type="radio"/> Area di Ricovero<input checked="" type="radio"/> Area Ammassamento Soccorritori<input type="radio"/> Area di deposito materiale di risulta, ceneri, macerie, ecc...<input type="radio"/> Area Atterraggio Elicotteri<input type="radio"/> Altro _____			
COMUNE	CUTROFIANO (LE)			
INDIRIZZO	VIA GIOVANNI PASCOLI			
LOCALIZZAZIONE GEOGRAFICA (WGS 84)				
COORDINATA X: 773749.85		COORDINATA Y: 4447275.17		
CARATTERISTICHE				
PAVIMENTAZIONE	<ul style="list-style-type: none"><input type="radio"/> Asfalto<input checked="" type="radio"/> Terreno<input type="radio"/> Pietrame<input type="radio"/> Misto<input type="radio"/> Pietra naturale/ Cemento	Servizi	<ul style="list-style-type: none"><input type="radio"/> Idrico<input type="radio"/> Antincendio<input type="radio"/> Smaltimento Acque superficiali<input type="radio"/> Rete Fognaria<input type="radio"/> Energia Elettrica<input type="radio"/> Collegamento Telefonico	
ACCESSIBILITÀ ALLA STRUTTURA	<ul style="list-style-type: none"><input checked="" type="radio"/> Facile<input type="radio"/> Medio<input type="radio"/> Difficile	Strade di Accesso	Via G. Pascoli	L 8 m
			Strade interne	5
		Superficie	Totale mq	7000
			Coperta mq	0
			Scoperta Utilizzabile mq	6500
Numero C.A.P.I. possibili				
STRUTTURE INTERFERENTI IN UN RAGGIO DI 300 M	<ul style="list-style-type: none"><input type="radio"/> COC<input type="radio"/> Uffici Comunali<input type="radio"/> Caserma CC<input type="radio"/> Scuole<input checked="" type="radio"/> Acquedotto<input type="radio"/> Impianto di Sollevamento<input checked="" type="radio"/> Nodo Enel<input checked="" type="radio"/> Parcheggio<input type="radio"/> Opere di difesa idraulica/idrogeologica<input type="radio"/> Ponti e sottopassaggi			
DETENTORE AREA/Generalità del Proprietario				
PROPRIETARIO	Proprietà Benegiamo detentore COMUNE DI CUTROFIANO			
INDIRIZZO	LARGO RESISTENZA 1			
EMAIL PEC	protocollo.comune.cutrofiano@pec.rupar.puglia.it			
RECAPITI TELEFONICI	0836542230/3245616683			

Data di Compilazione _____ 09/01/2023 _____




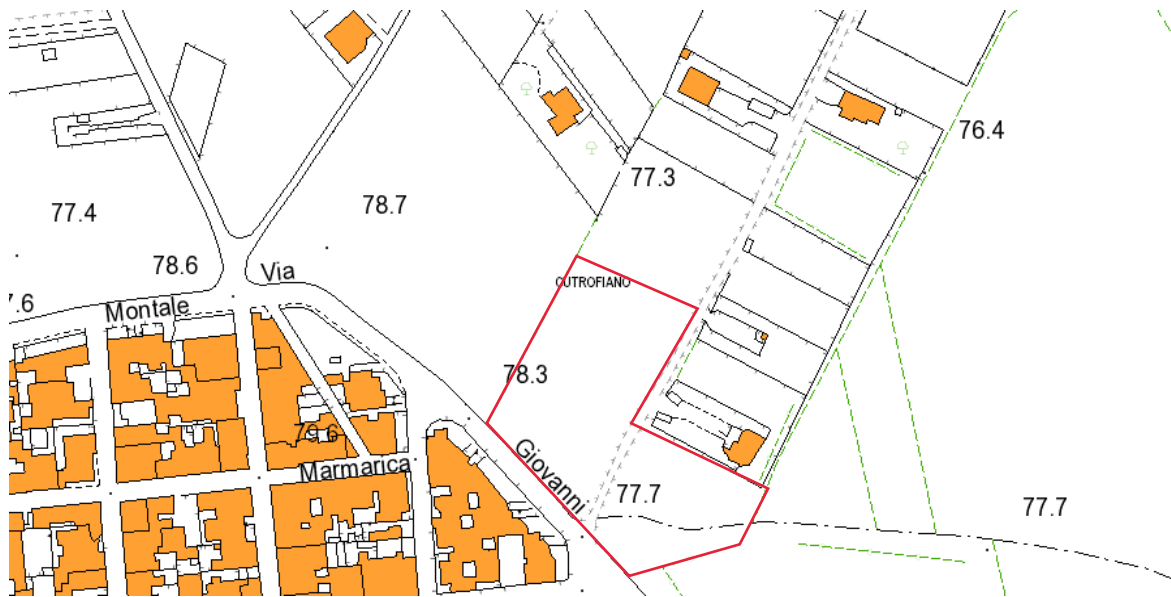
COMUNE DI CUTROFIANO

Settore *PROTEZIONE CIVILE*

poliziamunicipale@comune.cutrofiano.le.it

minodurante@libero.it

tel.0836 515664





COMUNE DI CUTROFIANO

Settore *PROTEZIONE CIVILE*

poliziamunicipale@comune.cutrofiano.le.it

minodurante@libero.it

tel.0836 515664



COMUNE DI
CUTROFIANO

SCHEDA AREA STRATEGICA 075026_AST_025

INFORMAZIONI GENERALI DELL'AREA STRATEGICA				
TIPOLOGIA AREA	<ul style="list-style-type: none"><input type="radio"/> Area di Attesa<input type="radio"/> Area di Ricovero<input type="radio"/> Area Ammassamento Soccorritori<input type="radio"/> Area di deposito materiale di risulta, ceneri, macerie, ecc...<input checked="" type="radio"/> Area Atterraggio Elicotteri<input type="radio"/> Altro _____			
COMUNE	CUTROFIANO (LE)			
INDIRIZZO	VIA GIOVANNI PASCOLI			
LOCALIZZAZIONE GEOGRAFICA (WGS 84)				
COORDINATA X: 773769.61		COORDINATA Y: 4447356.03		
CARATTERISTICHE				
PAVIMENTAZIONE	<ul style="list-style-type: none"><input type="radio"/> Asfalto<input checked="" type="radio"/> Terreno<input type="radio"/> Pietrame<input type="radio"/> Misto<input type="radio"/> Pietra naturale/ Cemento	Servizi	<ul style="list-style-type: none"><input type="radio"/> Idrico<input type="radio"/> Antincendio<input type="radio"/> Smaltimento Acque superficiali<input type="radio"/> Rete Fognaria<input type="radio"/> Energia Elettrica<input type="radio"/> Collegamento Telefonico	
ACCESSIBILITÀ ALLA STRUTTURA	<ul style="list-style-type: none"><input checked="" type="radio"/> Facile<input type="radio"/> Medio<input type="radio"/> Difficile	Strade di Accesso	Via G. Pascoli	L 8 m
			Strade interne	5
		Superficie	Totale mq	2500
			Coperta mq	0
			Scoperta Utilizzabile mq	2500
Numero C.A.P.I. possibili				
STRUTTURE INTERFERENTI IN UN RAGGIO DI 300 M	<ul style="list-style-type: none"><input type="radio"/> COC<input type="radio"/> Uffici Comunali<input type="radio"/> Caserma CC<input type="radio"/> Scuole<input checked="" type="radio"/> Acquedotto<input type="radio"/> Impianto di Sollevamento<input checked="" type="radio"/> Nodo Enel<input checked="" type="radio"/> Parcheggio<input type="radio"/> Opere di difesa idraulica/idrogeologica<input type="radio"/> Ponti e sottopassaggi			
DETENTORE AREA/Generalità del Proprietario				
PROPRIETARIO	Proprietà Benegiamo detentore COMUNE DI CUTROFIANO			
INDIRIZZO	LARGO RESISTENZA 1			
EMAIL PEC	protocollo.comune.cutrofiano@pec.rupar.puglia.it			
RECAPITI TELEFONICI	0836542230/3245616683			

Data di Compilazione _____ 09/01/2023 _____




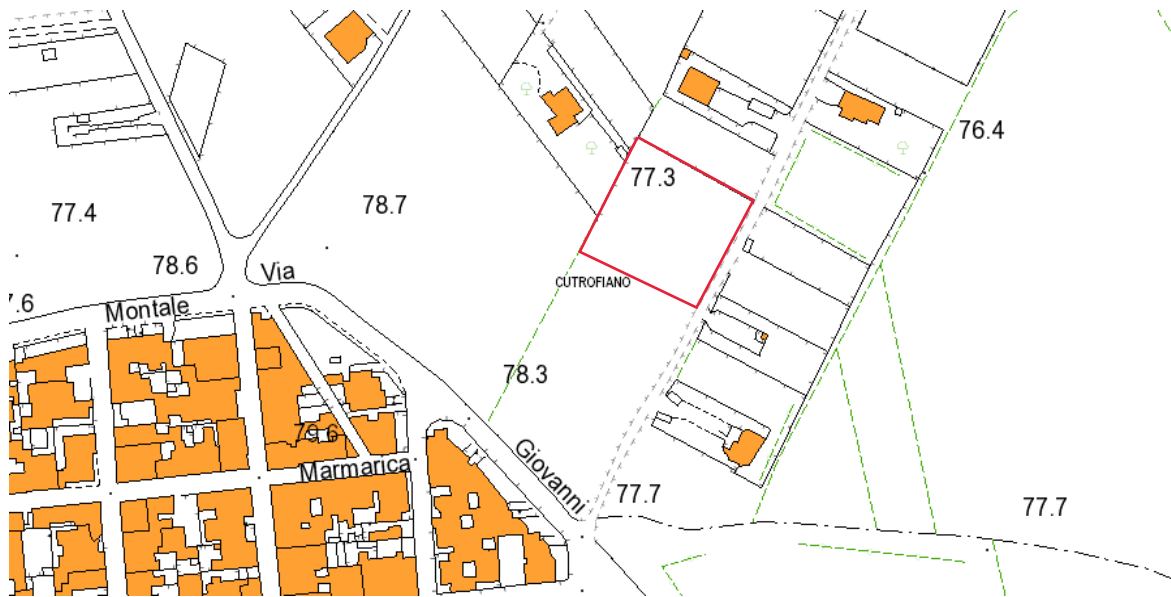
COMUNE DI CUTROFIANO

Settore *PROTEZIONE CIVILE*

poliziamunicipale@comune.cutrofiano.le.it

minodurante@libero.it

tel.0836 515664





COMUNE DI CUTROFIANO

Settore *PROTEZIONE CIVILE*

poliziamunicipale@comune.cutrofiano.le.it

minodurante@libero.it

tel.0836 515664



SCHEDA AREA STRATEGICA 075026_AST_026

INFORMAZIONI GENERALI DELL'AREA STRATEGICA				
TIPOLOGIA AREA	<ul style="list-style-type: none"><input checked="" type="radio"/> Area di Attesa<input type="radio"/> Area di Ricovero<input type="radio"/> Area Ammassamento Soccorritori<input type="radio"/> Area di deposito materiale di risulta, ceneri, macerie, ecc...<input type="radio"/> Area Atterraggio Elicotteri<input type="radio"/> Altro _____			
COMUNE	CUTROFIANO (LE)			
INDIRIZZO	Via vicinale Petrore- via vicinale Scorrano (Chiesa San Giovanni)			
LOCALIZZAZIONE GEOGRAFICA (WGS 84)				
COORDINATA X: 774500.41		COORDINATA Y: 4445896.21		
CARATTERISTICHE				
PAVIMENTAZIONE	<ul style="list-style-type: none"><input type="radio"/> Asfalto<input checked="" type="radio"/> Terreno<input type="radio"/> Pietrame<input type="radio"/> Misto<input checked="" type="radio"/> Pietra naturale/ Cemento	Servizi	<ul style="list-style-type: none"><input type="radio"/> Idrico<input type="radio"/> Antincendio<input type="radio"/> Smaltimento Acque superficiali<input checked="" type="radio"/> Rete Fognaria<input type="radio"/> Energia Elettrica<input type="radio"/> Collegamento Telefonico	
ACCESSIBILITÀ ALLA STRUTTURA	<ul style="list-style-type: none"><input checked="" type="radio"/> Facile<input type="radio"/> Medio<input type="radio"/> Difficile	Strade di Accesso	Via Vicinale Petrore Grande	L 4 m
			Via vicinale Scorrano	3.5
			Strade interne	0
		Superficie	Totale mq	195
			Coperta mq	22
Scoperta Utilizzabile mq		175		
Numero C.A.P.I. possibili				
STRUTTURE INTERFERENTI IN UN RAGGIO DI 300 M	<ul style="list-style-type: none"><input type="radio"/> COC<input type="radio"/> Uffici Comunali<input type="radio"/> Caserma CC<input type="radio"/> Scuole<input type="radio"/> Acquedotto<input type="radio"/> Impianto di Sollevamento<input type="radio"/> Nodo Enel<input type="radio"/> Parcheggio<input type="radio"/> Opere di difesa idraulica/idrogeologica<input type="radio"/> Ponti e sottopassaggi			
DETENTORE AREA/Generalità del Proprietario				
PROPRIETARIO	Proprietà Benegiamo detentore COMUNE DI CUTROFIANO			
INDIRIZZO	LARGO RESISTENZA 1			
EMAIL PEC	protocollo.comune.cutrofiano@pec.rupar.puglia.it			
RECAPITI TELEFONICI	0836542230/3245616683			

Data di Compilazione _____ 09/01/2023 _____



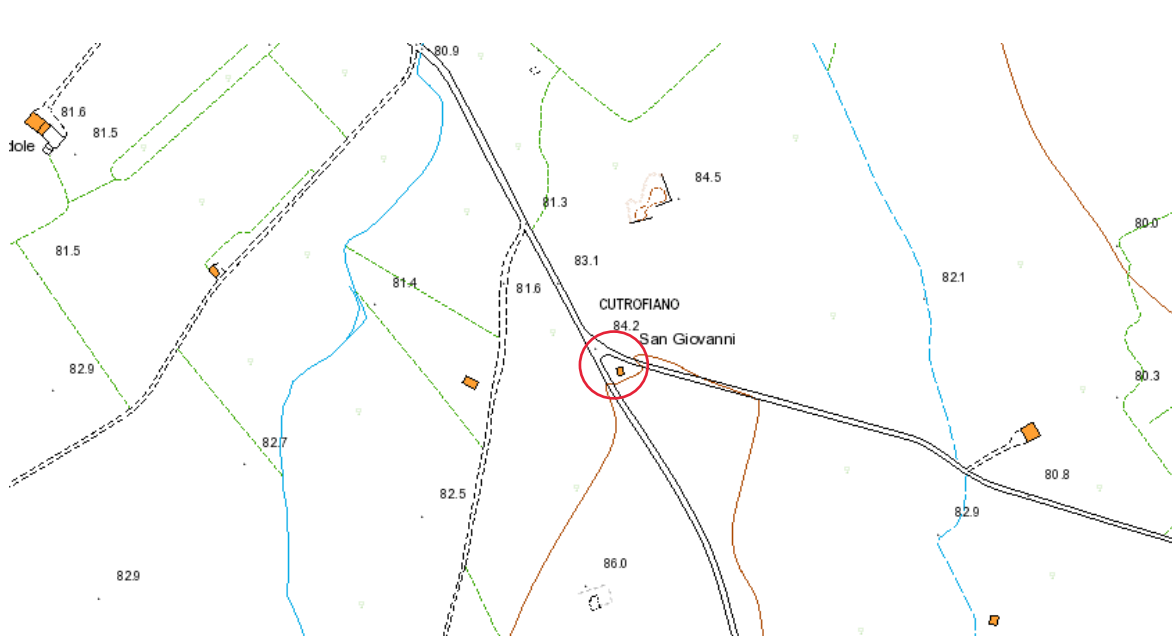
COMUNE DI CUTROFIANO

Settore *PROTEZIONE CIVILE*

poliziamunicipale@comune.cutrofiano.le.it

minodurante@libero.it

tel.0836 515664





COMUNE DI CUTROFIANO

Settore *PROTEZIONE CIVILE*

poliziamunicipale@comune.cutrofiano.le.it

minodurante@libero.it

tel.0836 515664



COMUNE DI
CUTROFIANO

SCHEDA STRUTTURA DI ACCOGLIENZA 075026_SAC_001

DATI GENERALI					
COMUNE INDIRIZZO	CUTROFIANO (LE) VIA FOGGIA 53		LOCALIZZAZIONE GEOGRAFICA (WGS84)		
			COORDINATA X: 773029.86	COORDINATA Y: 4447091.90	
RESPONSABILE ACCESSO					
COGNOME NOME	GIANNUZZO FABIO	RUOLO CELLULARE		PRESIDENTE SOCIETA' VOLLEY 3284043375	
EMAIL	democos.srl@gmail.com giuseppecesarivolley@pec.it				
RESPONSABILE ATTIVITA'					
COGNOME NOME	GIANNUZZO FABIO	RUOLO CELLULARE		PRESIDENTE SOCIETA' VOLLEY 3284043375	
EMAIL	democos.srl@gmail.com giuseppecesarivolley@pec.it				
TIPOLOGIA ED UTILIZZO DELLA STRUTTURA IN EMERGENZA					
PALAZZETTO DELLO SPORT UTILIZZABILE COME RICOVERO					
DATI EDIFICIO					
STRADE DI ACCESSO	VIA FOGGIA / VIA SIRACUSA		INDICAZIONI STRADALI		SI
ACCESSO STRADALE	SI		RISCHIO INTERRUZIONE		BASSO
NUMERO PIANI	1		PRESENZA CUCINE		NO (si nel vicino ambulatorio)
ALTEZZA EDIFICIO	11		PRESENZA PARCHEGGIO		SI
ACCESSO CARRABILE	SI	ANNO DI COSTRUZIONE	1985	MATERIALE	CALCESTRUZZO ARMATO
DISTRIBUZIONE INTERNA DEGLI SPAZI					
NUMERO VANI CON POSTI LETTO	0	MASSIMO NUMERO POSTI LETTO			ND
SUPERFICIE DISPONIBILE PER IL RICOVERO	510 MQ	SUPERFICIE MEDIA VANI			ND
NUMERO WC	13	CUCINA	NO	LUDOTECA	NO
DOTAZIONI INFORMATICHE, RETI E STAMPA					
POSTAZIONI PC	0	STAMPANTI		1	
LINEE TELEFONICHE	NO	RETI LAN		NO	
COMUNICAZIONI					
TEL 1	3284043375	EMAIL		democos.srl@gmail.com	
DETENTORE AREA/GENERALITA' DEL PROPRIETARIO					
PROPRIETARIO	SOCIETA' VOLLEY CUTROFIANO /COMUNE DI CUTROFIANO				
INDIRIZZO	LARGO RESISTENZA 1				
EMAIL	protocollo.comune.cutrofiano@pec.rupar.puglia.it				
RECAPITI TELEFONICI	0836542230/3245616683/3346209655				

Data di Compilazione _____10/01/2023_____



COMUNE DI CUTROFIANO

Settore **PROTEZIONE CIVILE**

poliziamunicipale@comune.cutrofiano.le.it

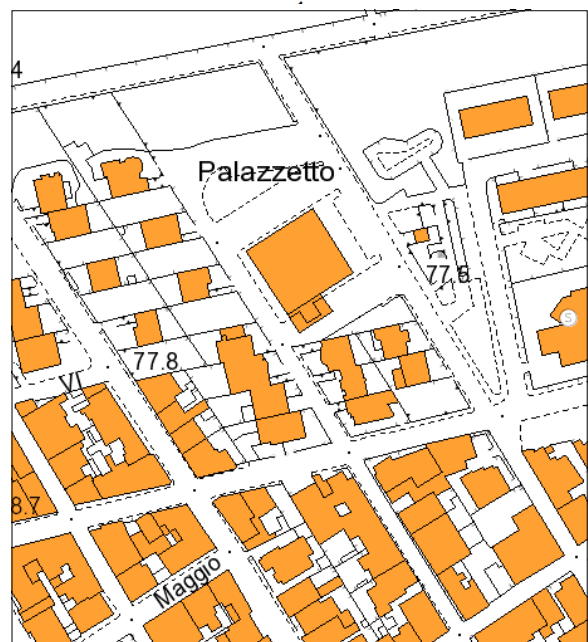
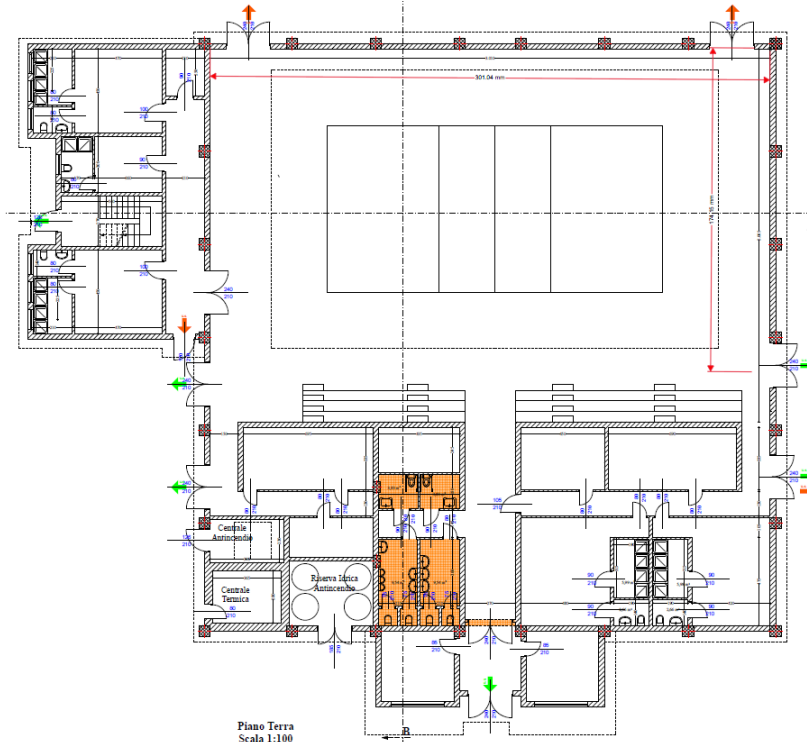
minodurante@libero.it

tel.0836 515664



COMUNE DI
CUTROFIANO

FUNZIONE SVOLTA NELL'EDIFICIO IN ORDINARIO		
Palazzetto dello sport utilizzato da società volley	EMAIL/PEC	
	democos.srl@gmail.com	giuseppecesarivolley@pec.it



N.B. PLANIMETRIE FUORI SCALA

Data di Compilazione _____ 10/01/2023 _____



COMUNE DI CUTROFIANO

Settore *PROTEZIONE CIVILE*

poliziamunicipale@comune.cutrofiano.le.it

minodurante@libero.it

tel.0836 515664



COMUNE DI
CUTROFIANO

SCHEDA STRUTTURA DI ACCOGLIENZA 075026_SAC_002

DATI GENERALI					
COMUNE INDIRIZZO	CUTROFIANO (LE) VIA CATANIA 30		LOCALIZZAZIONE GEOGRAFICA (WGS84)		
			COORDINATA X: 773095.42	COORDINATA Y: 4446879.11	
RESPONSABILE ACCESSO					
COGNOME NOME	LUPERTO CHIARA	RUOLO CELLULARE	D.S.G.A. 3460080428		
EMAIL	chiaraluperto@yahoo.it / leic823007@istruzione.it		leic823007@pec.istruzione.it		
RESPONSABILE ATTIVITA'					
COGNOME NOME	LUPERTO CHIARA	RUOLO CELLULARE	D.S.G.A. 3460080428		
EMAIL	chiaraluperto@yahoo.it / leic823007@istruzione.it		leic823007@pec.istruzione.it		
TIPOLOGIA ED UTILIZZO DELLA STRUTTURA IN EMERGENZA					
SCUOLA PRIMARIA DON MILANI MIGLIORATA SISMICAMENTE UTILIZZABILE COME RICOVERO					
DATI EDIFICIO					
STRADE DI ACCESSO	VIA CATANIA 30/ VIA SIRACUSA		INDICAZIONI STRADALI	NO	
ACCESSO STRADALE	SI		RISCHIO INTERRUZIONE	BASSO	
NUMERO PIANI	2		PRESENZA CUCINE	NO	
ALTEZZA EDIFICIO	9.5		PRESENZA PARCHEGGIO	SI	
ACCESSO CARRABILE	SI	ANNO DI COSTRUZIONE	1961	MATERIALE	Muratura in pietra locale e C.A.
DISTRIBUZIONE INTERNA DEGLI SPAZI					
NUMERO VANI CON POSTI LETTO	0	MASSIMO NUMERO POSTI LETTO			ND
SUPERFICIE DISPONIBILE PER IL RICOVERO	580+416 MQ	SUPERFICIE MEDIA VANI			150 e 40
NUMERO WC	15	CUCINA	NO	LUDOTECA	NO
DOTAZIONI INFORMATICHE, RETI E STAMPA					
POSTAZIONI PC	24	STAMPANTI		2	
LINEE TELEFONICHE	0836515012	RETI LAN		SI	
COMUNICAZIONI					
TEL 1	0836515012/ 3460080428	EMAIL	chiaraluperto@yahoo.it / leic823007@istruzione.it		
DETENTORE AREA/GENERALITA' DEL PROPRIETARIO					
PROPRIETARIO	COMUNE DI CUTROFIANO				
INDIRIZZO	LARGO RESISTENZA 1				
EMAIL	protocollo.comune.cutrofiano@pec.rupar.puglia.it				
RECAPITI TELEFONICI	0836542230/3245616683/3346209655				

Data di Compilazione _____10/01/2023_____



COMUNE DI CUTROFIANO

Settore PROTEZIONE CIVILE

poliziamunicipale@comune.cutrofiانو.le.it

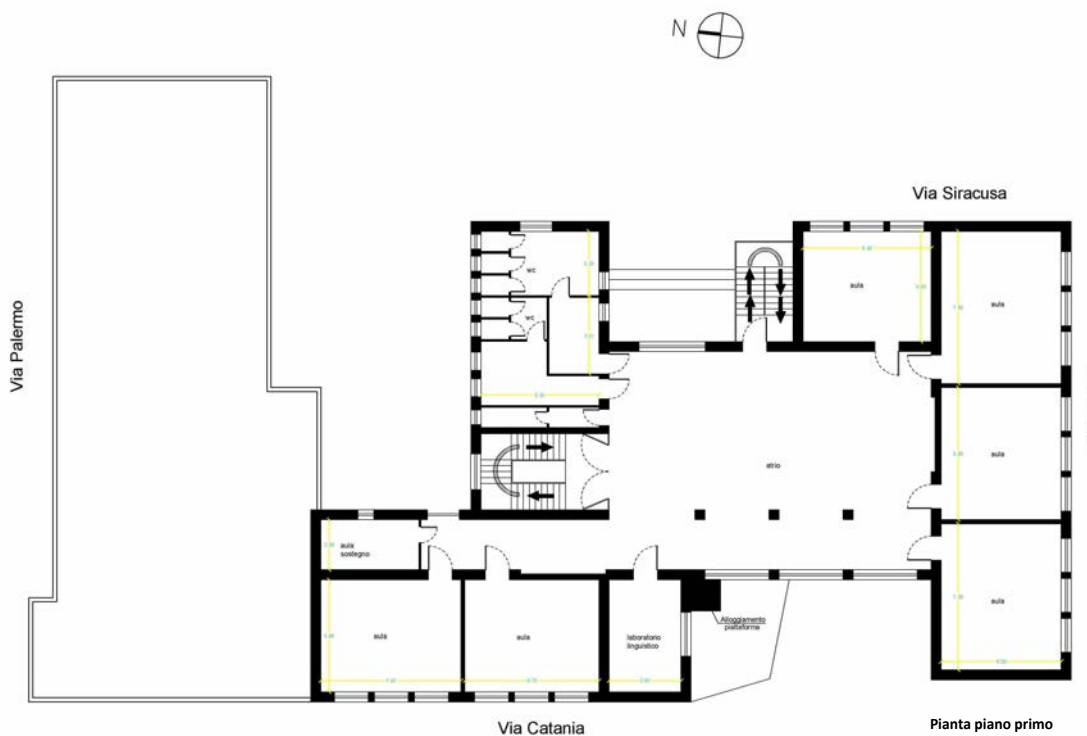
minodurante@libero.it

tel.0836 515664



COMUNE DI CUTROFIANO

FUNZIONE SVOLTA NELL'EDIFICIO IN ORDINARIO		
Scuola Primaria (Elementare) migliorata sismicamente	EMAIL/PEC	
	leic823007@istruzione.it	leic823007@pec.istruzione.it



N.B. PLANIMETRIE FUORI SCALA

Data di Compilazione _____ 10/01/2023 _____



COMUNE DI CUTROFIANO

Settore *PROTEZIONE CIVILE*

poliziamunicipale@comune.cutrofiانو.le.it

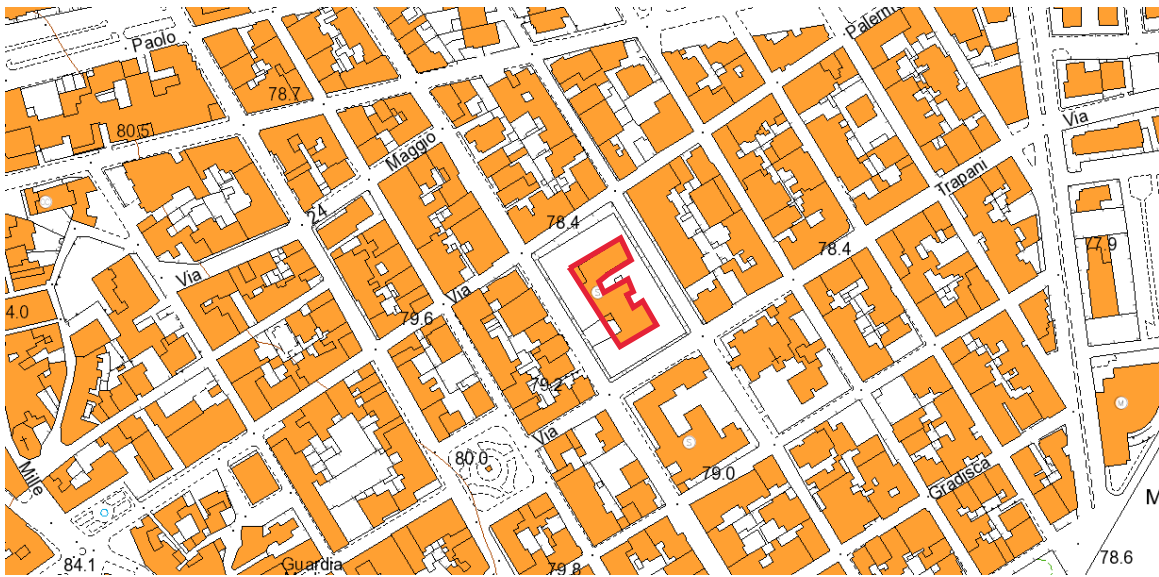
minodurante@libero.it

tel.0836 515664



COMUNE DI
CUTROFIANO

FUNZIONE SVOLTA NELL'EDIFICIO IN ORDINARIO		
Scuola Primaria (Elementare) migliorata sismicamente	EMAIL/PEC	
	leic823007@istruzione.it	leic823007@pec.istruzione.it



Data di Compilazione _____ 10/01/2023 _____



COMUNE DI CUTROFIANO

Settore *PROTEZIONE CIVILE*

poliziamunicipale@comune.cutrofiano.le.it

minodurante@libero.it

tel.0836 515664



COMUNE DI
CUTROFIANO

SCHEDA STRUTTURA DI ACCOGLIENZA 075026_SAC_003

DATI GENERALI					
COMUNE INDIRIZZO	CUTROFIANO (LE) VIA SIRACUSA		LOCALIZZAZIONE GEOGRAFICA (WGS84)		
			COORDINATA X: 773189.50	COORDINATA Y: 4446848.49	
RESPONSABILE ACCESSO					
COGNOME NOME	RAMETTA MONS. LUCIANO	RUOLO CELLULARE	PARROCO PRO TEMPORE 3496011132		
EMAIL	donluki@tin.it	cutrofiano.sangiuseppe@parrocchieotranto.it			
RESPONSABILE ATTIVITA'					
COGNOME NOME	RAMETTA MONS. LUCIANO	RUOLO CELLULARE	PARROCO PRO TEMPORE 3496011132		
EMAIL	donluki@tin.it	cutrofiano.sangiuseppe@parrocchieotranto.it			
TIPOLOGIA ED UTILIZZO DELLA STRUTTURA IN EMERGENZA					
CHIESA SAN GIUSEPPE PATRIARCA UTILIZZABILE COME RICOVERO					
DATI EDIFICIO					
STRADE DI ACCESSO	VIA SIRACUSA / VIA FOGGIA		INDICAZIONI STRADALI	NO	
ACCESSO STRADALE	SI		RISCHIO INTERRUZIONE	BASSO	
NUMERO PIANI	1		PRESENZA CUCINE	NO	
ALTEZZA EDIFICIO	VARIE		PRESENZA PARCHEGGIO	NO	
ACCESSO CARRABILE	SI	ANNO DI COSTRUZIONE	1972-74	MATERIALE	Muratura in pietra locale e C.A.
DISTRIBUZIONE INTERNA DEGLI SPAZI					
NUMERO VANI CON POSTI LETTO	0	MASSIMO NUMERO POSTI LETTO			ND
SUPERFICIE DISPONIBILE PER IL RICOVERO	750 MQ	SUPERFICIE MEDIA VANI			ND
NUMERO WC	2	CUCINA	NO	LUDOTECA	NO
DOTAZIONI INFORMATICHE, RETI E STAMPA					
POSTAZIONI PC	2	STAMPANTI		1	
LINEE TELEFONICHE	NO	RETI LAN		NO	
COMUNICAZIONI					
TEL 1	3496011132	EMAIL	donluki@tin.it		
DETENTORE AREA/GENERALITA' DEL PROPRIETARIO					
PROPRIETARIO	PARROCCHIA SAN GIUSEPPE PATRIARCA				
INDIRIZZO	VIA SIRACUSA/ VIA FOGGIA				
EMAIL	donluki@tin.it /cutrofiano.sangiuseppe@parrocchieotranto.it				
RECAPITI TELEFONICI	3496011132				

Data di Compilazione _____10/01/2023_____



COMUNE DI CUTROFIANO

Settore *PROTEZIONE CIVILE*

poliziamunicipale@comune.cutrofiانو.le.it

minodurante@libero.it

tel.0836 515664



COMUNE DI
CUTROFIANO

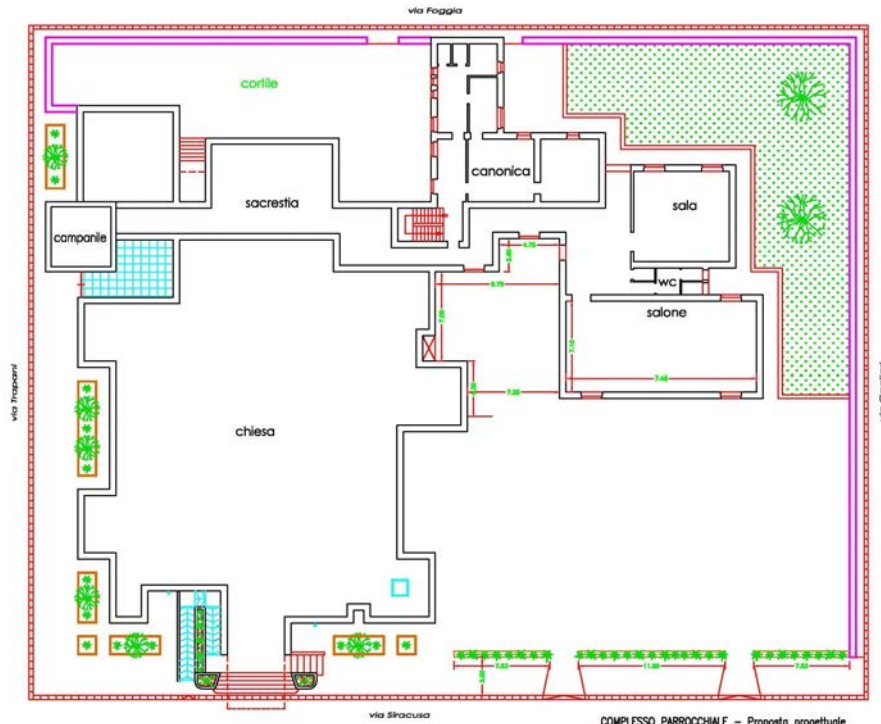
FUNZIONE SVOLTA NELL'EDIFICIO IN ORDINARIO

CHIESA PARROCCHIALE SAN GIUSEPPE PATRIARCA

EMAIL/PEC

donluki@tin.it

cutrofiانو.sangiuseppe@parrocchieotranto.it



COMPLESSO PARROCCHIALE - Proposta progettuale



N.B. PLANIMETRIE FUORI SCALA

Data di Compilazione _____ 10/01/2023 _____



COMUNE DI CUTROFIANO

Settore *PROTEZIONE CIVILE*

poliziamunicipale@comune.cutrofiano.le.it

minodurante@libero.it

tel.0836 515664



COMUNE DI
CUTROFIANO

SCHEDA STRUTTURA DI ACCOGLIENZA 075026_SAC_004

DATI GENERALI						
COMUNE	CUTROFIANO (LE)		LOCALIZZAZIONE GEOGRAFICA (WGS84)			
INDIRIZZO	VIA SIGISMONDO CASTROMEDIANO 1D		COORDINATA X: 773408.39	COORDINATA Y: 4447090.87		
RESPONSABILE ACCESSO						
COGNOME	LUPERTO	RUOLO	D.S.G.A.			
NOME	CHIARA	CELLULARE	3460080428			
EMAIL	chiaraluperto@yahoo.it / leic823007@istruzione.it		leic823007@pec.istruzione.it			
RESPONSABILE ATTIVITA'						
COGNOME	LUPERTO	RUOLO	D.S.G.A.			
NOME	CHIARA	CELLULARE	3460080428			
EMAIL	chiaraluperto@yahoo.it / leic823007@istruzione.it		leic823007@pec.istruzione.it			
TIPOLOGIA ED UTILIZZO DELLA STRUTTURA IN EMERGENZA						
SCUOLA DELL'INFANZIA RODARI UTILIZZABILE COME RICOVERO						
DATI EDIFICIO						
STRADE DI ACCESSO	VIA CASTROMEDIANO/SAIVEMINI		INDICAZIONI STRADALI	NO		
ACCESSO STRADALE	SI		RISCHIO INTERRUZIONE	BASSO		
NUMERO PIANI	2		PRESENZA CUCINE	NO		
ALTEZZA EDIFICIO	8		PRESENZA PARCHEGGIO	NO		
ACCESSO CARRABILE	SI	ANNO DI COSTRUZIONE	1969 pt/1980 pp	MATERIALE	Muratura in pietra locale e C.A.	
DISTRIBUZIONE INTERNA DEGLI SPAZI						
NUMERO VANI CON POSTI LETTO	0		MASSIMO NUMERO POSTI LETTO	ND		
SUPERFICIE DISPONIBILE PER IL RICOVERO	300+300 MQ		SUPERFICIE MEDIA VANI	68 e 36		
NUMERO WC	14		CUCINA	NO	LUDOTECA	NO
DOTAZIONI INFORMATICHE, RETI E STAMPA						
POSTAZIONI PC	13		STAMPANTI	12		
LINEE TELEFONICHE	0836515643		RETI LAN	SI		
COMUNICAZIONI						
TEL 1	0836515643/ 3460080428		EMAIL	chiaraluperto@yahoo.it / leic823007@istruzione.it		
DETENTORE AREA/GENERALITA' DEL PROPRIETARIO						
PROPRIETARIO	COMUNE DI CUTROFIANO					
INDIRIZZO	LARGO RESISTENZA 1					
EMAIL	protocollo.comune.cutrofiano@pec.rupar.puglia.it					
RECAPITI TELEFONICI	0836542230/3245616683/3346209655					

Data di Compilazione _____10/01/2023_____



COMUNE DI CUTROFIANO

Settore **PROTEZIONE CIVILE**

poliziamunicipale@comune.cutrofiانو.le.it

minodurante@libero.it

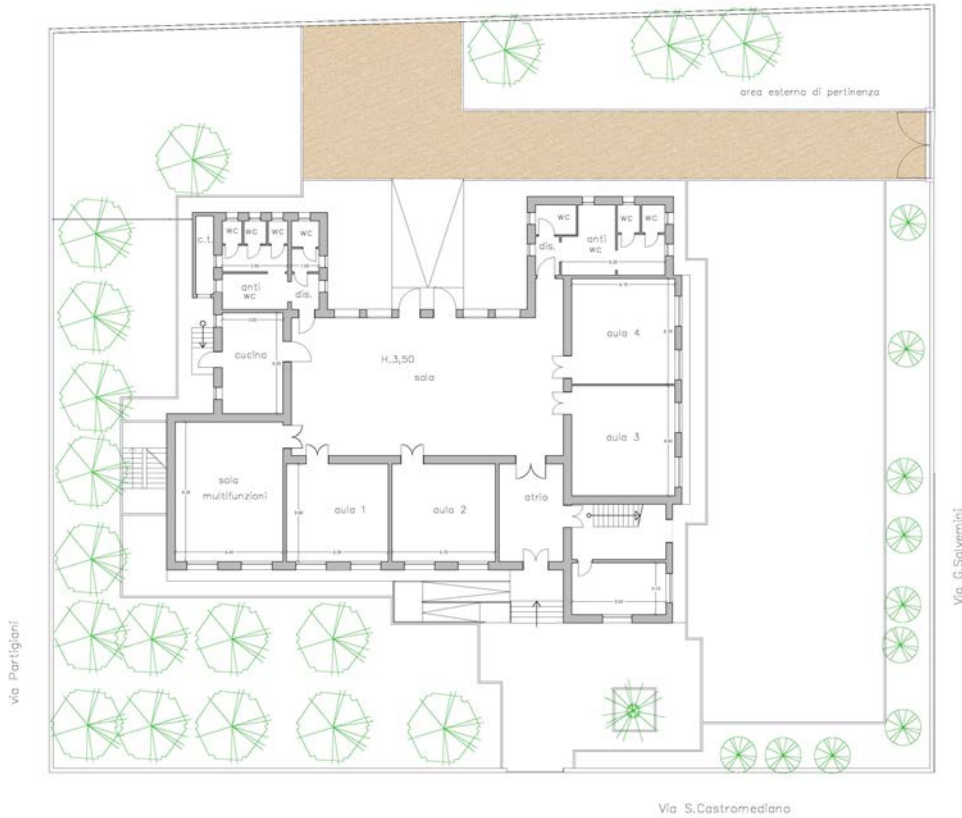
tel.0836 515664



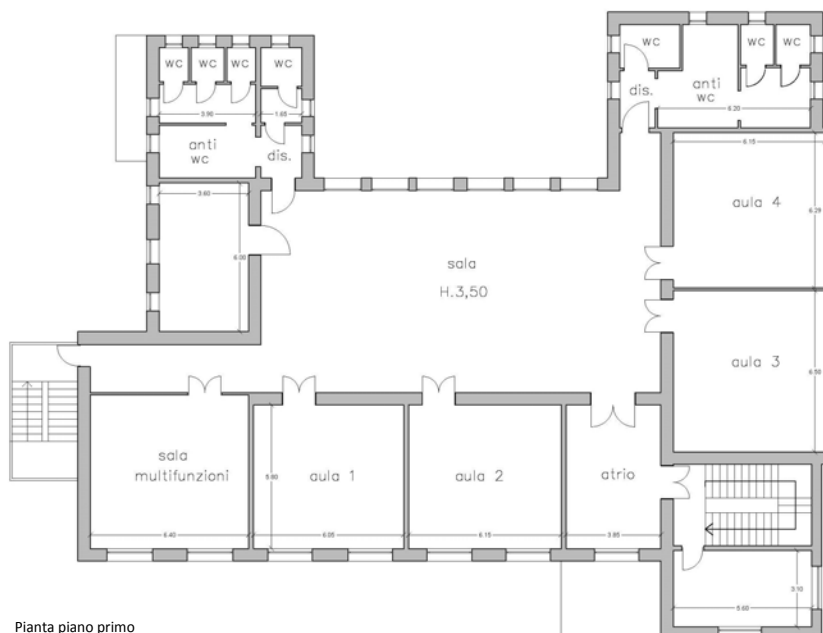
COMUNE DI
CUTROFIANO

FUNZIONE SVOLTA NELL'EDIFICIO IN ORDINARIO		
Scuola dell'infanzia PT (Materna) e temporaneamente segreteria al PP	EMAIL/PEC	
	leic823007@istruzione.it	leic823007@pec.istruzione.it

Via Peschiera



PIANTA PIANO TERRA - Scala 1:100



Pianta piano primo

N.B. PLANIMETRIE FUORI SCALA

Data di Compilazione _____ 10/01/2023 _____



COMUNE DI CUTROFIANO

Settore *PROTEZIONE CIVILE*

poliziamunicipale@comune.cutrofiano.le.it

minodurante@libero.it

tel.0836 515664



COMUNE DI
CUTROFIANO

FUNZIONE SVOLTA NELL'EDIFICIO IN ORDINARIO

Scuola dell'infanzia (Materna)	EMAIL/PEC	
	leic823007@istruzione.it	leic823007@pec.istruzione.it



Data di Compilazione _____ 10/01/2023 _____



COMUNE DI CUTROFIANO

Settore *PROTEZIONE CIVILE*

poliziamunicipale@comune.cutrofiano.le.it

minodurante@libero.it

tel.0836 515664



COMUNE DI
CUTROFIANO

SCHEDA STRUTTURA DI ACCOGLIENZA 075026_SAC_005

DATI GENERALI					
COMUNE INDIRIZZO	CUTROFIANO (LE) VIA FILIPPO GORGONI 42		LOCALIZZAZIONE GEOGRAFICA (WGS84)		
			COORDINATA X: 772861.29	COORDINATA Y: 4446376.21	
RESPONSABILE ACCESSO					
COGNOME NOME	LUPERTO CHIARA	RUOLO CELLULARE		D.S.G.A. 3460080428	
EMAIL	chiaraluperto@yahoo.it / leic823007@istruzione.it		leic823007@pec.istruzione.it		
RESPONSABILE ATTIVITA'					
COGNOME NOME	LUPERTO CHIARA	RUOLO CELLULARE		D.S.G.A. 3460080428	
EMAIL	chiaraluperto@yahoo.it / leic823007@istruzione.it		leic823007@pec.istruzione.it		
TIPOLOGIA ED UTILIZZO DELLA STRUTTURA IN EMERGENZA					
SCUOLA SECONDARIA DI I GRADO (temporanea per lavori alla sede stabile di via Catania 30a) UTILIZZABILE COME RICOVERO					
DATI EDIFICIO					
STRADE DI ACCESSO	VIA F. GORGONI/ VIA G. VERDI		INDICAZIONI STRADALI		NO
ACCESSO STRADALE	SI		RISCHIO INTERRUZIONE		BASSO
NUMERO PIANI	2		PRESENZA CUCINE		NO
ALTEZZA EDIFICIO	10		PRESENZA PARCHEGGIO		SI (molto piccolo)
ACCESSO CARRABILE	SI	ANNO DI COSTRUZIONE	1932pt/1982pp	MATERIALE	Muratura in pietra locale e C.A.
DISTRIBUZIONE INTERNA DEGLI SPAZI					
NUMERO VANI CON POSTI LETTO	0	MASSIMO NUMERO POSTI LETTO			ND
SUPERFICIE DISPONIBILE PER IL RICOVERO	252+277MQ	SUPERFICIE MEDIA VANI			32.5
NUMERO WC	18	CUCINA	NO	LUDOTECA	NO
DOTAZIONI INFORMATICHE, RETI E STAMPA					
POSTAZIONI PC	12	STAMPANTI		2	
LINEE TELEFONICHE	0836515145	RETI LAN		SI	
COMUNICAZIONI					
TEL 1	0836515145/ 3460080428	EMAIL	chiaraluperto@yahoo.it / leic823007@istruzione.it		
DETENTORE AREA/GENERALITA' DEL PROPRIETARIO					
PROPRIETARIO	COMUNE DI CUTROFIANO				
INDIRIZZO	LARGO RESISTENZA 1				
EMAIL	protocollo.comune.cutrofiano@pec.rupar.puglia.it				
RECAPITI TELEFONICI	0836542230/3245616683/3346209655				

Data di Compilazione _____10/01/2023_____



COMUNE DI CUTROFIANO

Settore *PROTEZIONE CIVILE*

poliziamunicipale@comune.cutrofiانو.le.it

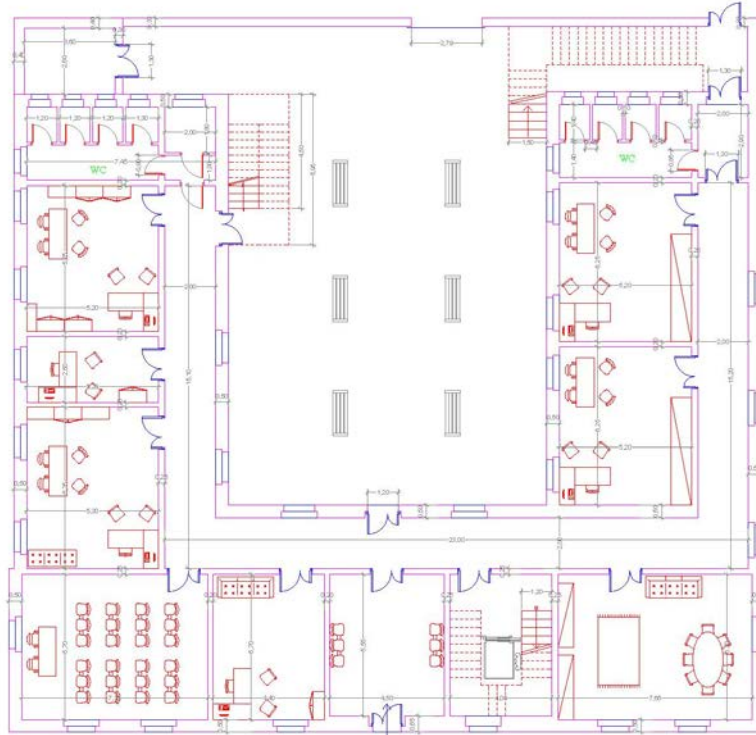
minodurante@libero.it

tel.0836 515664

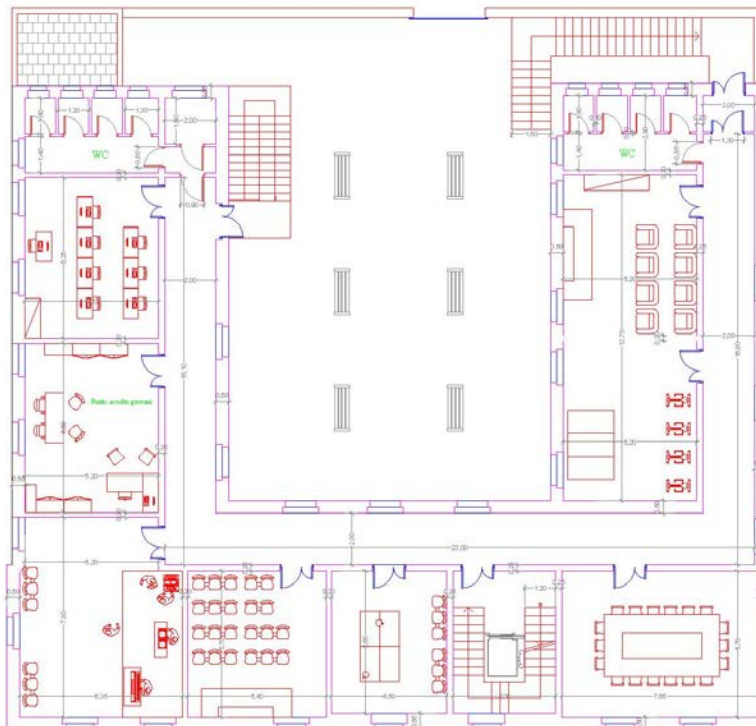


COMUNE DI
CUTROFIANO

FUNZIONE SVOLTA NELL'EDIFICIO IN ORDINARIO		
Temporaneamente Scuola Sec. I grado ex sede Associazioni locali	EMAIL/PEC	
	leic823007@istruzione.it	leic823007@pec.istruzione.it



Piano terra



Piano primo

N.B. PLANIMETRIE FUORI SCALA

Data di Compilazione 10/01/2023



COMUNE DI CUTROFIANO

Settore *PROTEZIONE CIVILE*

poliziamunicipale@comune.cutrofiانو.le.it

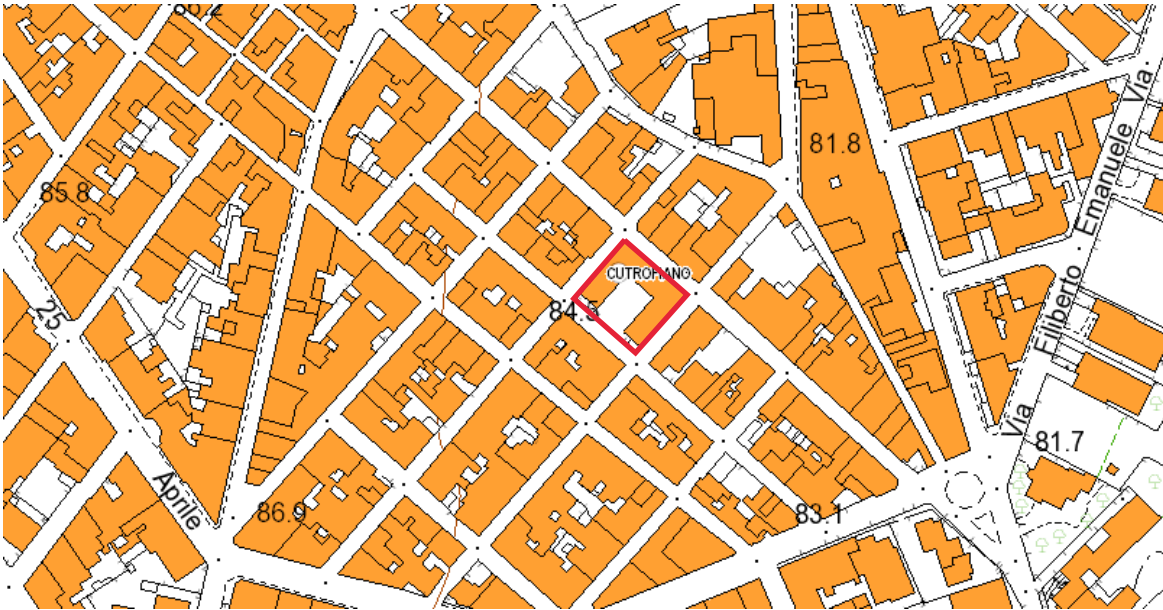
minodurante@libero.it

tel.0836 515664



COMUNE DI
CUTROFIANO

FUNZIONE SVOLTA NELL'EDIFICIO IN ORDINARIO		
Temporaneamente Scuola Sec. I grado ex sede Associazioni locali	EMAIL/PEC	
	leic823007@istruzione.it	leic823007@pec.istruzione.it



Data di Compilazione _____ 10/01/2023 _____



COMUNE DI CUTROFIANO

Settore *PROTEZIONE CIVILE*

poliziamunicipale@comune.cutrofiano.le.it

minodurante@libero.it

tel.0836 515664



COMUNE DI
CUTROFIANO

SCHEDA STRUTTURA DI ACCOGLIENZA 075026_SAC_006

DATI GENERALI					
COMUNE INDIRIZZO	CUTROFIANO (LE) VIA UMBERTO I 29		LOCALIZZAZIONE GEOGRAFICA (WGS84)		
			COORDINATA X: 772771.27	COORDINATA Y: 4446848.49	
RESPONSABILE ACCESSO					
COGNOME NOME	VINCENTI SAC. EMANUELE	RUOLO CELLULARE		PARROCO LEG. RAPPR. 3287055661	
EMAIL	emanuelevincenti@tiscali.it				
RESPONSABILE ATTIVITA'					
COGNOME NOME	VINCENTI SAC. EMANUELE	RUOLO CELLULARE		PARROCO LEG. RAPPR. 3287055661	
EMAIL	emanuelevincenti@tiscali.it				
TIPOLOGIA ED UTILIZZO DELLA STRUTTURA IN EMERGENZA					
CHIESA PARROCCHIALE UTILIZZABILE COME RICOVERO					
DATI EDIFICIO					
STRADE DI ACCESSO	VIA UMBERTO I		INDICAZIONI STRADALI		NO
ACCESSO STRADALE	SI		RISCHIO INTERRUZIONE		BASSO
NUMERO PIANI	1		PRESENZA CUCINE		NO
ALTEZZA EDIFICIO	MIN. 10		PRESENZA PARCHEGGIO		NO
ACCESSO CARRABILE	SI	ANNO DI COSTRUZIONE	1894	MATERIALE	Muratura in pietra locale
DISTRIBUZIONE INTERNA DEGLI SPAZI					
NUMERO VANI CON POSTI LETTO	0	MASSIMO NUMERO POSTI LETTO			ND
SUPERFICIE DISPONIBILE PER IL RICOVERO	350 MQ	SUPERFICIE MEDIA VANI			VANO UNICO
NUMERO WC	1	CUCINA	NO	LUDOTECA	NO
DOTAZIONI INFORMATICHE, RETI E STAMPA					
POSTAZIONI PC	2		STAMPANTI		1
LINEE TELEFONICHE	0836542751		RETI LAN		NO
COMUNICAZIONI					
TEL 1	0836542751/ 3287055661		EMAIL	emanuelevincenti@tiscali.it	
DETENTORE AREA/GENERALITA' DEL PROPRIETARIO					
PROPRIETARIO			PARROCCHIA SANTA MARIA DELLA NEVE		
INDIRIZZO			VIA UMBERTO I 29		
EMAIL			emanuelevincenti@tiscali.it		
RECAPITI TELEFONICI			0836542751 /3287055661		

Data di Compilazione _____10/01/2023_____



COMUNE DI CUTROFIANO

Settore *PROTEZIONE CIVILE*

poliziamunicipale@comune.cutrofiano.le.it

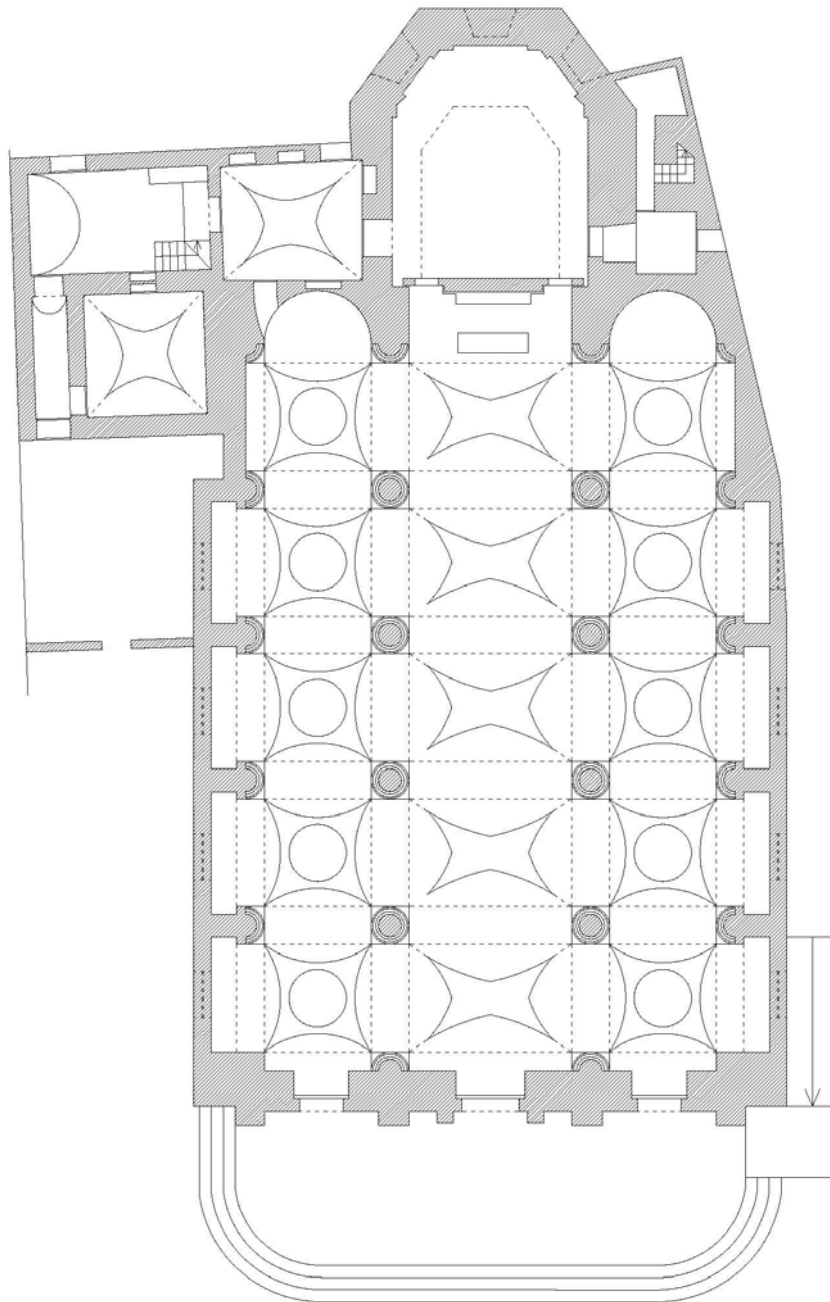
minodurante@libero.it

tel.0836 515664



COMUNE DI
CUTROFIANO

FUNZIONE SVOLTA NELL'EDIFICIO IN ORDINARIO	
CHIESA MATRICE PARROCCHIA S. MARIA DELLA NEVE	EMAIL/PEC
	emanuelevincenti@tiscali.it



N.B. PLANIMETRIE FUORI SCALA

Data di Compilazione _____ 10/01/2023 _____



COMUNE DI CUTROFIANO

Settore *PROTEZIONE CIVILE*

poliziamunicipale@comune.cutrofiano.le.it

minodurante@libero.it

tel.0836 515664



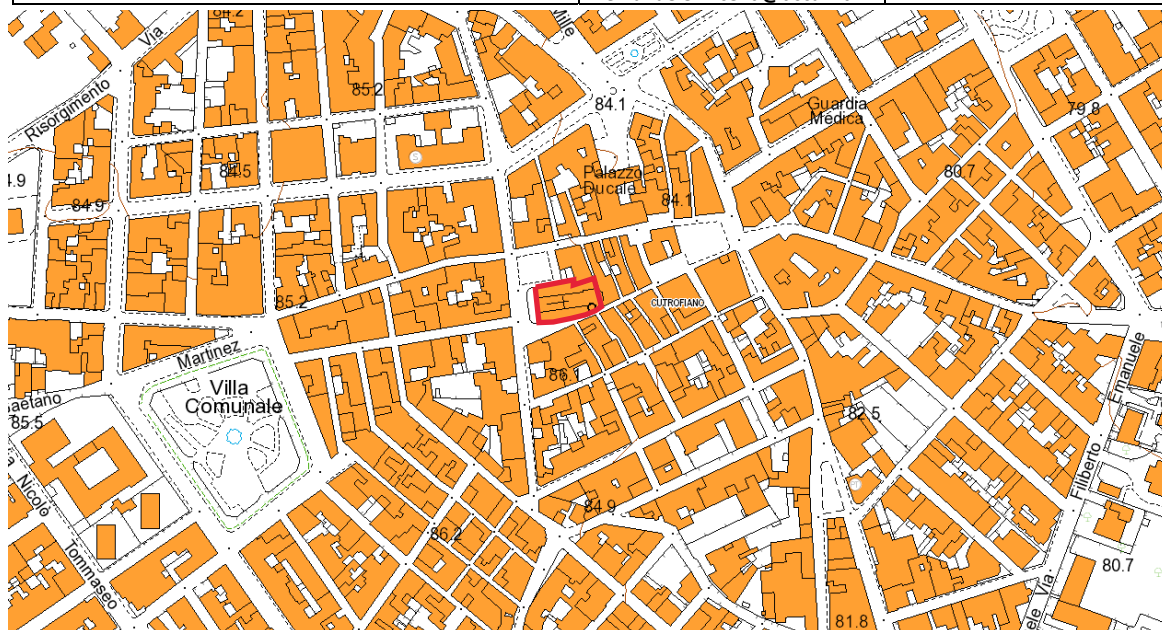
COMUNE DI
CUTROFIANO

FUNZIONE SVOLTA NELL'EDIFICIO IN ORDINARIO

CHIESA MATRICE PARROCCHIA S. MARIA DELLA NEVE

EMAIL/PEC

emanuelevincenti@tiscali.it



Data di Compilazione _____ 10/01/2023 _____



COMUNE DI CUTROFIANO

Settore *PROTEZIONE CIVILE*

poliziamunicipale@comune.cutrofiano.le.it

minodurante@libero.it

tel.0836 515664



COMUNE DI
CUTROFIANO

SCHEDA STRUTTURA DI ACCOGLIENZA 075026_SAC_007

DATI GENERALI					
COMUNE INDIRIZZO	CUTROFIANO (LE) VIA UMBERTO I 8		LOCALIZZAZIONE GEOGRAFICA (WGS84)		
			COORDINATA X: 772697.94	COORDINATA Y: 4446614.73	
RESPONSABILE ACCESSO					
COGNOME NOME	LUPERTO CHIARA	RUOLO CELLULARE	D.S.G.A. 3460080428		
EMAIL	chiaraluperto@yahoo.it / leic823007@istruzione.it		leic823007@pec.istruzione.it		
RESPONSABILE ATTIVITA'					
COGNOME NOME	LUPERTO CHIARA	RUOLO CELLULARE	D.S.G.A. 3460080428		
EMAIL	chiaraluperto@yahoo.it / leic823007@istruzione.it		leic823007@pec.istruzione.it		
TIPOLOGIA ED UTILIZZO DELLA STRUTTURA IN EMERGENZA					
SCUOLA DELL'INFANZIA COLLODI (PT) E PRIMARIA MASELLI (PP) UTILIZZABILE COME RICOVERO					
DATI EDIFICIO					
STRADE DI ACCESSO	VIE UMBERTO I 8/ VITT. EM. III 2		INDICAZIONI STRADALI	NO	
ACCESSO STRADALE	SI		RISCHIO INTERRUZIONE	BASSO	
NUMERO PIANI	2		PRESENZA CUCINE	NO	
ALTEZZA EDIFICIO	11		PRESENZA PARCHEGGIO	SI molto piccolo	
ACCESSO CARRABILE	SI	ANNO DI COSTRUZIONE	1929pt	MATERIALE	Muratura in pietra locale e C.A.
DISTRIBUZIONE INTERNA DEGLI SPAZI					
NUMERO VANI CON POSTI LETTO	0	MASSIMO NUMERO POSTI LETTO		ND	
SUPERFICIE DISPONIBILE PER IL RICOVERO	570+560 mq	SUPERFICIE MEDIA VANI		50 mq	
NUMERO WC	10	CUCINA	NO	LUDOTECA	NO
DOTAZIONI INFORMATICHE, RETI E STAMPA					
POSTAZIONI PC	25	STAMPANTI		4	
LINEE TELEFONICHE	0836541078	RETI LAN		SI	
COMUNICAZIONI					
TEL 1	0836541078/ 3460080428	EMAIL	chiaraluperto@yahoo.it / leic823007@istruzione.it		
DETENTORE AREA/GENERALITA' DEL PROPRIETARIO					
PROPRIETARIO	COMUNE DI CUTROFIANO				
INDIRIZZO	LARGO RESISTENZA 1				
EMAIL	protocollo.comune.cutrofiano@pec.rupar.puglia.it				
RECAPITI TELEFONICI	0836542230/3245616683/3346209655				

Data di Compilazione _____ 10/01/2023 _____



COMUNE DI CUTROFIANO

Settore **PROTEZIONE CIVILE**

poliziamunicipale@comune.cutrofiano.le.it

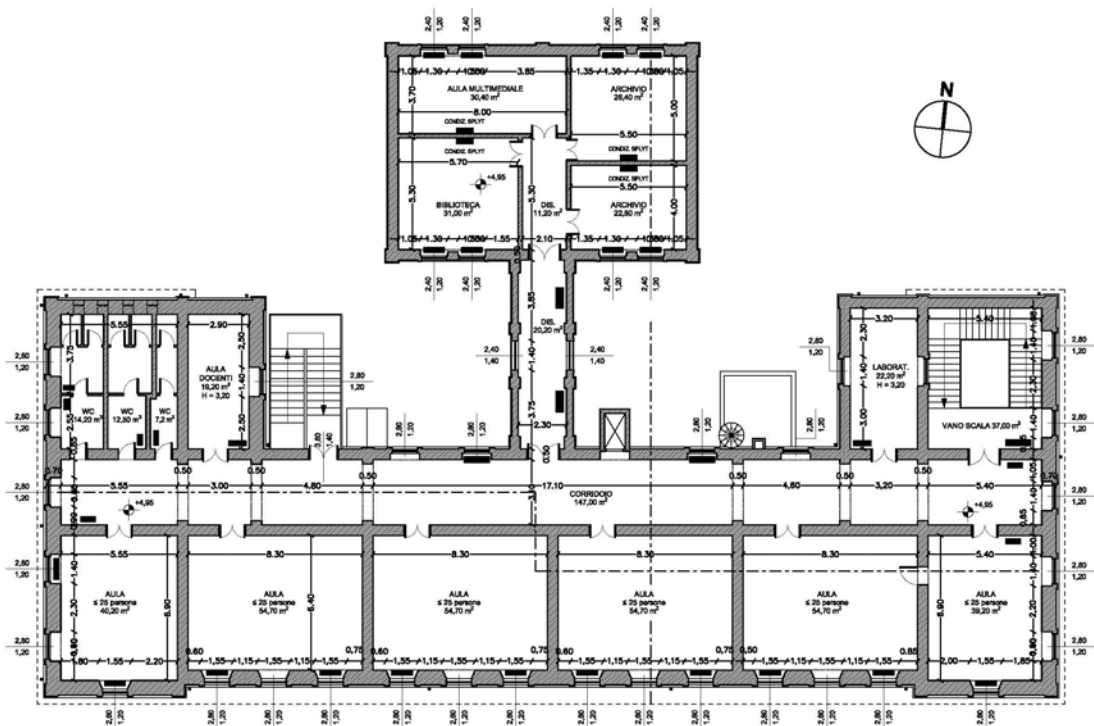
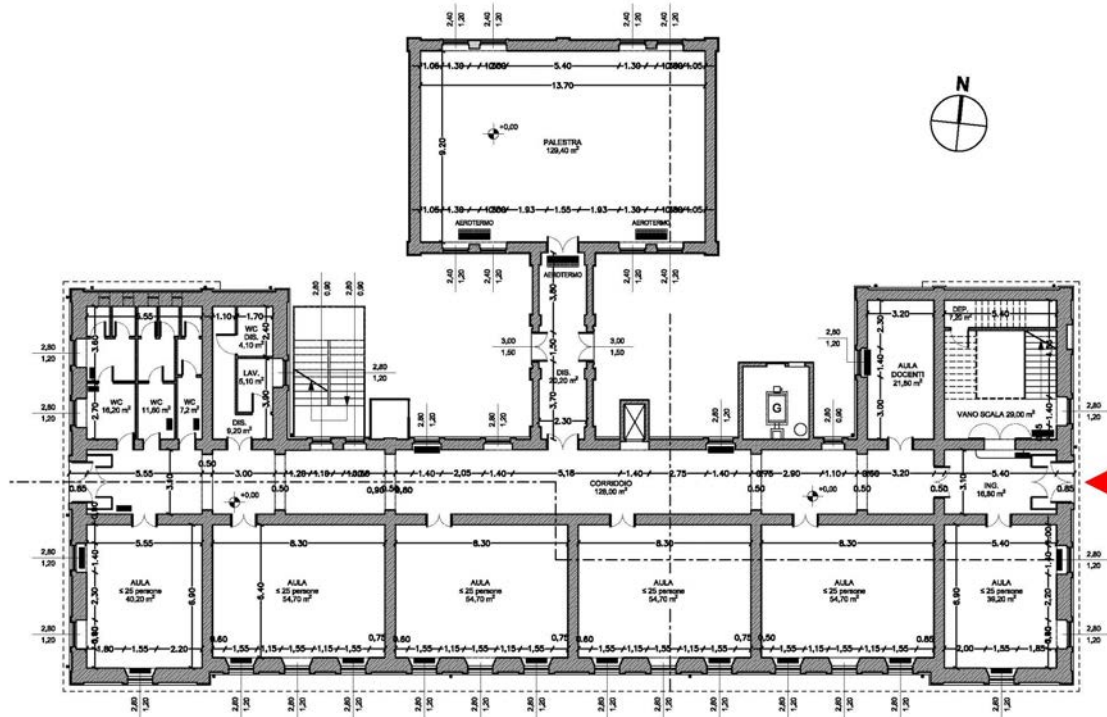
minodurante@libero.it

tel.0836 515664



COMUNE DI
CUTROFIANO

FUNZIONE SVOLTA NELL'EDIFICIO IN ORDINARIO		
Scuola Primaria (elementare) e dell'Infanzia (materna)	EMAIL/PEC	
	leic823007@istruzione.it	leic823007@pec.istruzione.it





COMUNE DI CUTROFIANO

Settore **PROTEZIONE CIVILE**

poliziamunicipale@comune.cutrofiano.le.it

minodurante@libero.it

tel.0836 515664



COMUNE DI
CUTROFIANO

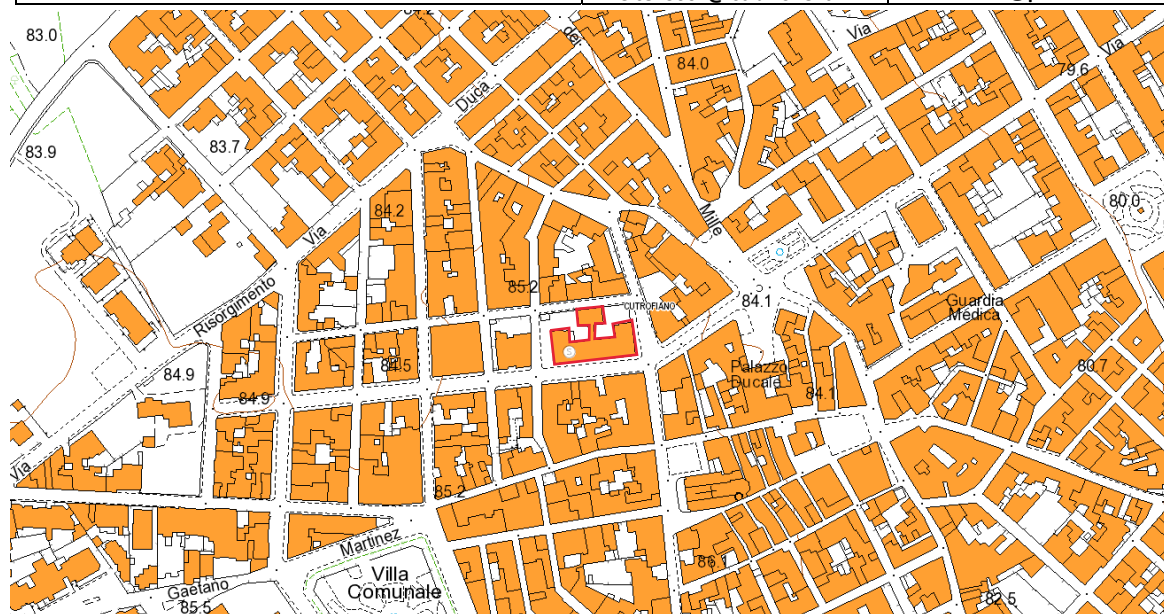
FUNZIONE SVOLTA NELL'EDIFICIO IN ORDINARIO

Scuola Primaria (Elementare) e dell'infanzia (materna)

EMAIL/PEC

leic823007@istruzione.it

leic823007@pec.istruzione.it



Data di Compilazione _____ 10/01/2023 _____



COMUNE DI CUTROFIANO

Settore *PROTEZIONE CIVILE*

poliziamunicipale@comune.cutrofiano.le.it

minodurante@libero.it

tel.0836 515664



COMUNE DI
CUTROFIANO

SCHEDA STRUTTURA DI ACCOGLIENZA 075026_SAC_008

DATI GENERALI					
COMUNE INDIRIZZO	CUTROFIANO (LE) VIA MILITE IGNOTO		LOCALIZZAZIONE GEOGRAFICA (WGS84)		
			COORDINATA X: 772894.78	COORDINATA Y: 4446776.11	
RESPONSABILE ACCESSO					
COGNOME NOME	MELEGARI ANTONIO	RUOLO CELLULARE		PRESIDENTE SUD ETHNIC APS 3474077634	
EMAIL	melegarian@gmail.com / sudethnic@gmail.com / sudethnic@pec.it				
RESPONSABILE ATTIVITA'					
COGNOME NOME	MELEGARI ANTONIO	RUOLO CELLULARE		PRESIDENTE SUD ETHNIC APS 3474077634	
EMAIL	melegarian@gmail.com / sudethnic@gmail.com / sudethnic@pec.it				
TIPOLOGIA ED UTILIZZO DELLA STRUTTURA IN EMERGENZA					
MERCATO DELLA CULTURA - STRUTTURA POLIFUNZIONALE E SALA CONVEGNI UTILIZZABILE COME RICOVERO					
DATI EDIFICIO					
STRADE DI ACCESSO	VIE M.IGNOTO/ FIERAMOSCA17		INDICAZIONI STRADALI		NO
ACCESSO STRADALE	SI		RISCHIO INTERRUZIONE		BASSO
NUMERO PIANI	1		PRESENZA CUCINE		NO
ALTEZZA EDIFICIO	4 MIN.		PRESENZA PARCHEGGIO		SI molto piccolo
ACCESSO CARRABILE	SI	ANNO DI COSTRUZIONE	1961	MATERIALE	Muratura in pietra locale e C.A.
DISTRIBUZIONE INTERNA DEGLI SPAZI					
NUMERO VANI CON POSTI LETTO	0	MASSIMO NUMERO POSTI LETTO			ND
SUPERFICIE DISPONIBILE PER IL RICOVERO	260 MQ	SUPERFICIE MEDIA VANI			VANO UNICO
NUMERO WC	4	CUCINA	NO	LUDOTECA	NO
DOTAZIONI INFORMATICHE, RETI E STAMPA					
POSTAZIONI PC	0	STAMPANTI		0	
LINEE TELEFONICHE	NO	RETI LAN		NO	
COMUNICAZIONI					
TEL 1	3474077634	EMAIL		melegarian@gmail.com	
DETENTORE AREA/GENERALITA' DEL PROPRIETARIO					
PROPRIETARIO	ASS.SUD ETHNIC APS /COMUNE DI CUTROFIANO				
INDIRIZZO	LARGO RESISTENZA 1				
EMAIL	protocollo.comune.cutrofiano@pec.rupar.puglia.it				
RECAPITI TELEFONICI	0836542230/3245616683/3346209655				

Data di Compilazione _____10/01/2023_____



COMUNE DI CUTROFIANO

Settore *PROTEZIONE CIVILE*

poliziamunicipale@comune.cutrofiano.le.it

minodurante@libero.it

tel.0836 515664



COMUNE DI
CUTROFIANO

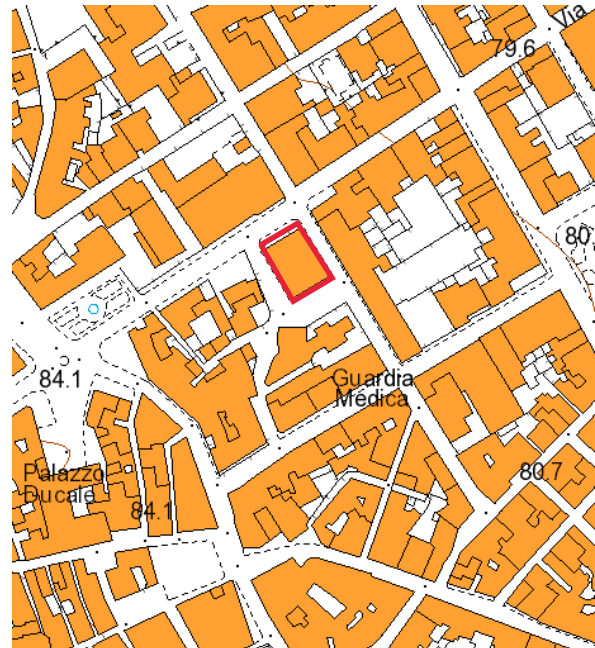
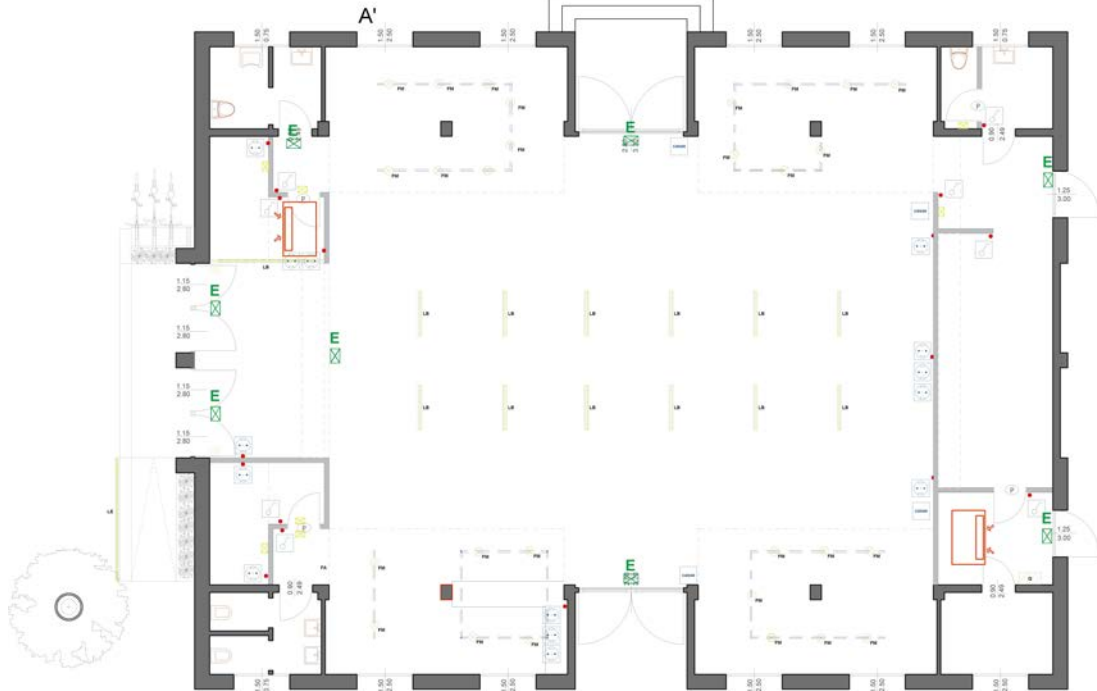
FUNZIONE SVOLTA NELL'EDIFICIO IN ORDINARIO

Ex Mercato coperto oggi Sala Polifunzionale e convegni

EMAIL/PEC

melegarian@gmail.com

sudethnic@pec.it



N.B. PLANIMETRIE FUORI SCALA

Data di Compilazione _____ 10/01/2023 _____



COMUNE DI CUTROFIANO

Settore *PROTEZIONE CIVILE*

poliziamunicipale@comune.cutrofiano.le.it

minodurante@libero.it

tel.0836 515664



COMUNE DI
CUTROFIANO

SCHEDA STRUTTURA DI ACCOGLIENZA 075026_SAC_009

DATI GENERALI					
COMUNE INDIRIZZO	CUTROFIANO (LE) VIA FIRENZE 6A		LOCALIZZAZIONE GEOGRAFICA (WGS84)		
			COORDINATA X: 772608.42	COORDINATA Y: 4446087.26	
RESPONSABILE ACCESSO					
COGNOME NOME	DURANTE MINO	RUOLO CELLULARE	COMANDANTE POLIZIA MUN. 3245616683		
EMAIL	minodurante@libero.it / poliziamunicipale@comune.cutrofiano.le.it / settorevigilanza.comune.cutrofiano @pec.rupar.puglia.it				
RESPONSABILE ATTIVITA'					
COGNOME NOME	DURANTE MINO	RUOLO CELLULARE	COMANDANTE POLIZIA MUN. 3245616683		
EMAIL	minodurante@libero.it / poliziamunicipale@comune.cutrofiano.le.it / settorevigilanza.comune.cutrofiano @pec.rupar.puglia.it				
TIPOLOGIA ED UTILIZZO DELLA STRUTTURA IN EMERGENZA					
CENTRO CON IL SUPPORTO DIURNO E COMPORTAMENTALE AI SOGGETTI AFFETTI DA DEMENZA (AL MOMENTO NON ATTIVO) UTILIZZABILE COME RICOVERO					
DATI EDIFICIO					
STRADE DI ACCESSO	VIA FIRENZE 6A / VIA VENEZIA 29D		INDICAZIONI STRADALI	NO	
ACCESSO STRADALE	SI		RISCHIO INTERRUZIONE	BASSO	
NUMERO PIANI	1		PRESENZA CUCINE	NO	
ALTEZZA EDIFICIO	3.5 MIN.		PRESENZA PARCHEGGIO	SI	
ACCESSO CARRABILE	SI	ANNO DI COSTRUZIONE	1980	MATERIALE	Muratura in pietra locale e C.A.
DISTRIBUZIONE INTERNA DEGLI SPAZI					
NUMERO VANI CON POSTI LETTO	1	MASSIMO NUMERO POSTI LETTO		2	
SUPERFICIE DISPONIBILE PER IL RICOVERO	230 MQ	SUPERFICIE MEDIA VANI		33	
NUMERO WC	8	CUCINA	NO	LUDOTECA	NO
DOTAZIONI INFORMATICHE, RETI E STAMPA					
POSTAZIONI PC	2		STAMPANTI	1	
LINEE TELEFONICHE	NO		RETI LAN	NO	
COMUNICAZIONI					
TEL 1	3245616683		EMAIL	minodurante@libero.it	
DETENTORE AREA/GENERALITA' DEL PROPRIETARIO					
PROPRIETARIO	COMUNE DI CUTROFIANO				
INDIRIZZO	LARGO RESISTENZA 1				
EMAIL	protocollo.comune.cutrofiano@pec.rupar.puglia.it				
RECAPITI TELEFONICI	0836542230/3245616683/3346209655				

Data di Compilazione _____10/01/2023_____



COMUNE DI CUTROFIANO

Settore **PROTEZIONE CIVILE**

poliziamunicipale@comune.cutrofiano.le.it

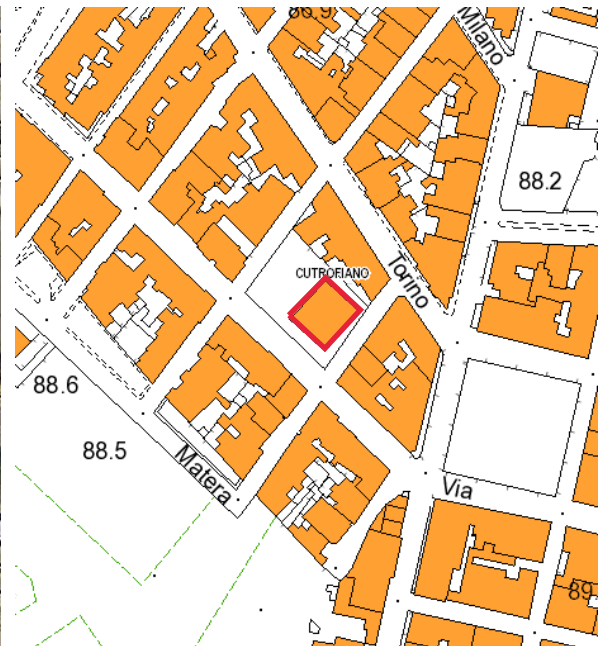
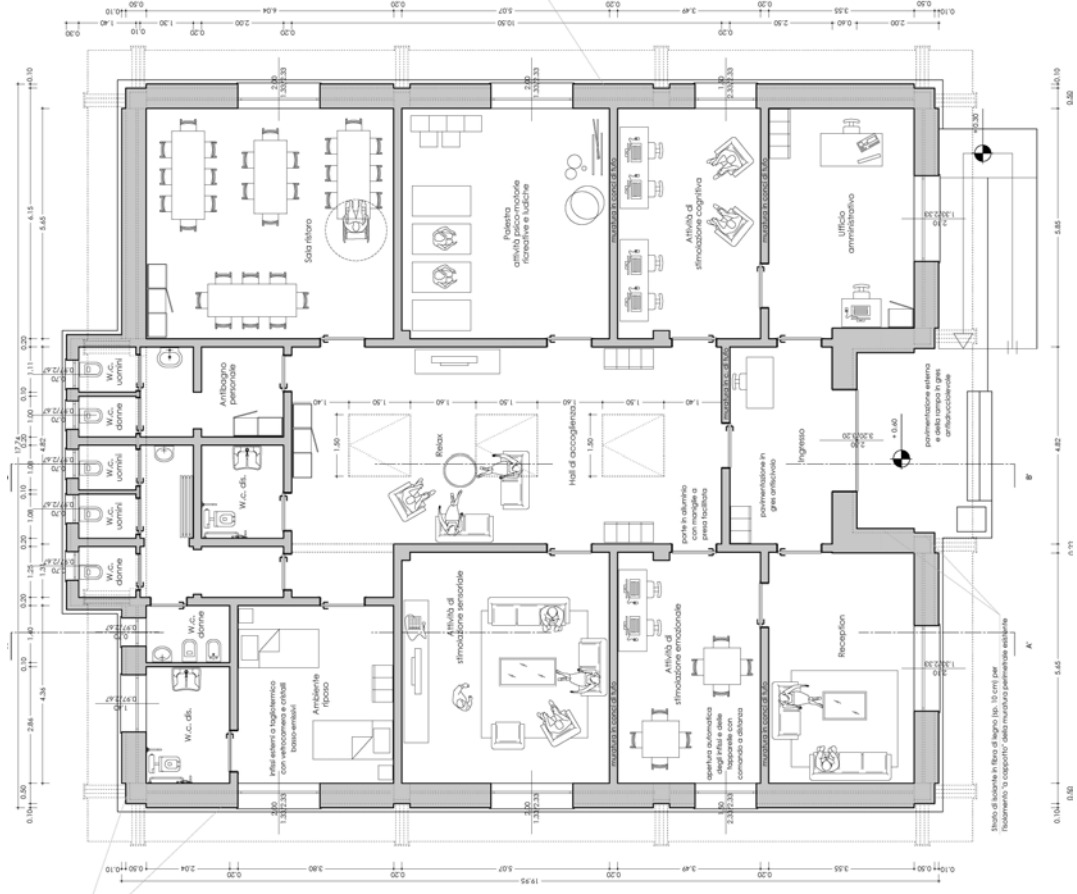
minodurante@libero.it

tel.0836 515664



COMUNE DI
CUTROFIANO

FUNZIONE SVOLTA NELL'EDIFICIO IN ORDINARIO	
Centro per il supporto diurno e comportamentale ai soggetti con demenza (al momento non attivo)	EMAIL/PEC
minodurante@libero.it	



N.B. PLANIMETRIE FUORI SCALA

Data di Compilazione _____ 10/01/2023 _____



COMUNE DI CUTROFIANO

Settore *PROTEZIONE CIVILE*

poliziamunicipale@comune.cutrofiano.le.it

minodurante@libero.it

tel.0836 515664



COMUNE DI
CUTROFIANO

SCHEDA STRUTTURA DI ACCOGLIENZA 075026_SAC_010

DATI GENERALI					
COMUNE	CUTROFIANO (LE)		LOCALIZZAZIONE GEOGRAFICA (WGS84)		
INDIRIZZO	VIA GAETANO MARTINEZ 1		COORDINATA X: 772494,08	COORDINATA Y: 4446519,54	
RESPONSABILE ACCESSO					
COGNOME NOME	VINCENTI SAC. EMANUELE	RUOLO CELLULARE	PARROCO LEG. RAPPR. 3287055661		
EMAIL	emanuelevincenti@tiscali.it				
RESPONSABILE ATTIVITA'					
COGNOME NOME	VINCENTI SAC. EMANUELE	RUOLO CELLULARE	PARROCO LEG. RAPPR. 3287055661		
EMAIL	emanuelevincenti@tiscali.it				
TIPOLOGIA ED UTILIZZO DELLA STRUTTURA IN EMERGENZA					
ORATORIO EX SCUOLA MATERNA + CHIESA UTILIZZABILE COME RICOVERO					
DATI EDIFICIO					
STRADE DI ACCESSO	VIA G MARTINEZ 1/ XXV APRILE 2		INDICAZIONI STRADALI	NO	
ACCESSO STRADALE	SI		RISCHIO INTERRUZIONE	MEDIO	
NUMERO PIANI	2		PRESENZA CUCINE	SI	
ALTEZZA EDIFICIO	11		PRESENZA PARCHEGGIO	NO	
ACCESSO CARRABILE	SI	ANNO DI COSTRUZIONE	DAL 1947	MATERIALE	Muratura in pietra locale e C.A.
DISTRIBUZIONE INTERNA DEGLI SPAZI					
NUMERO VANI CON POSTI LETTO	0	MASSIMO NUMERO POSTI LETTO			ND
SUPERFICIE DISPONIBILE PER IL RICOVERO	550+590 MQ	SUPERFICIE MEDIA VANI			ND
NUMERO WC	10	CUCINA	SI	LUDOTECA	NO
DOTAZIONI INFORMATICHE, RETI E STAMPA					
POSTAZIONI PC	2	STAMPANTI		1	
LINEE TELEFONICHE	NO	RETI LAN		NO	
COMUNICAZIONI					
TEL 1	0836542751/ 3287055661	EMAIL	emanuelevincenti@tiscali.it		
DETENTORE AREA/GENERALITA' DEL PROPRIETARIO					
PROPRIETARIO	PARROCCHIA SANTA MARIA DELLA NEVE				
INDIRIZZO	VIA UMBERTO I 29				
EMAIL	emanuelevincenti@tiscali.it				
RECAPITI TELEFONICI	0836542751 /3287055661				

Data di Compilazione _____ 10/01/2023 _____



COMUNE DI CUTROFIANO

Settore *PROTEZIONE CIVILE*

poliziamunicipale@comune.cutrofiano.le.it

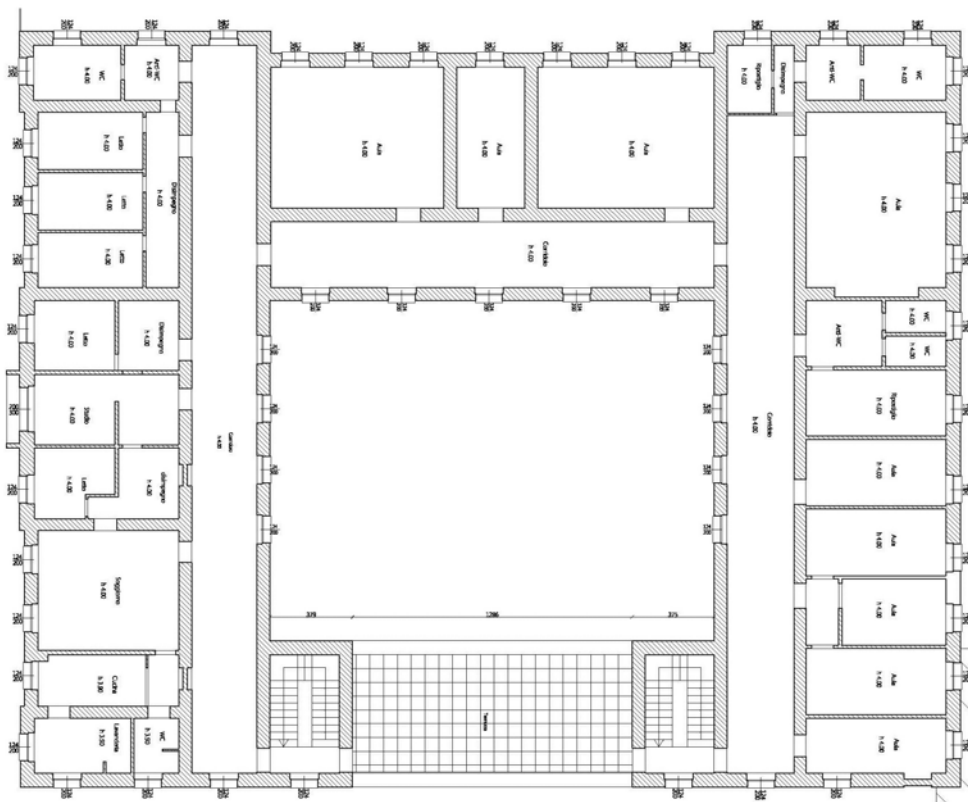
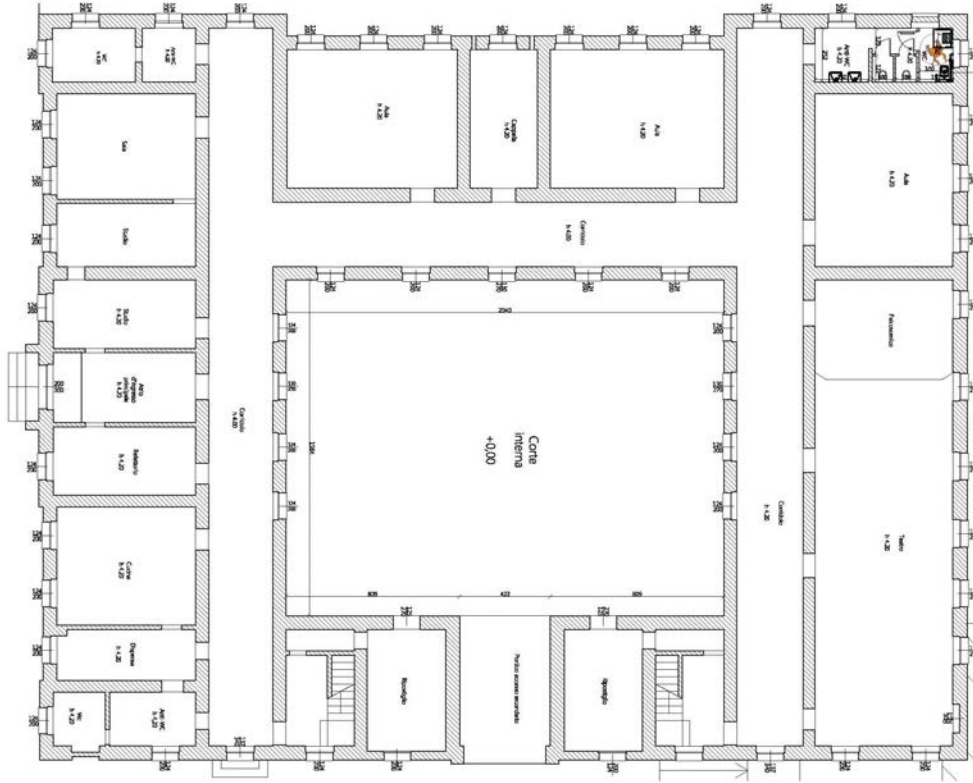
minodurante@libero.it

tel.0836 515664



COMUNE DI
CUTROFIANO

FUNZIONE SVOLTA NELL'EDIFICIO IN ORDINARIO	
ORATORIO PARROCCHIALE E CHIESA	EMAIL/PEC emanuelevincenti@tiscali.it





COMUNE DI CUTROFIANO

Settore *PROTEZIONE CIVILE*

poliziamunicipale@comune.cutrofiانو.le.it

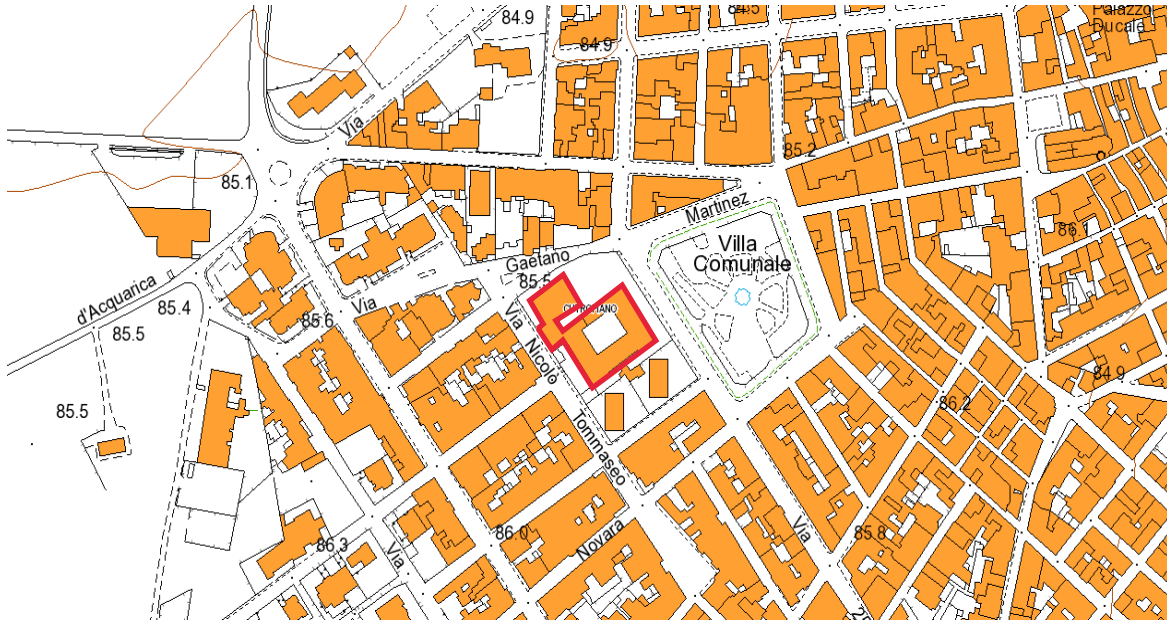
minodurante@libero.it

tel.0836 515664



COMUNE DI
CUTROFIANO

FUNZIONE SVOLTA NELL'EDIFICIO IN ORDINARIO	
ORATORIO PARROCCHIALE E CHIESA	EMAIL/PEC
	emanuelevincenti@tiscali.it



Data di Compilazione _____ 10/01/2023 _____



COMUNE DI CUTROFIANO

Settore *PROTEZIONE CIVILE*

poliziamunicipale@comune.cutrofiano.le.it

minodurante@libero.it

tel.0836 515664



COMUNE DI
CUTROFIANO

SCHEDA STRUTTURA DI ACCOGLIENZA 075026_SAC_011

DATI GENERALI					
COMUNE INDIRIZZO	CUTROFIANO (LE) VIA MASELLI 77 ANGOLO VIA ARADEO		LOCALIZZAZIONE GEOGRAFICA (WGS84)		
			COORDINATA X: 772343,79	COORDINATA Y: 4446585,52	
RESPONSABILE ACCESSO					
COGNOME NOME	CANDIDO SALVATORE	RUOLO CELLULARE		LEGALE RAPPRESENTANTE 3331976881	
EMAIL	info@naitendi.com			m.candido@pec.it	
RESPONSABILE ATTIVITA'					
COGNOME NOME	CANDIDO SALVATORE	RUOLO CELLULARE		LEGALE RAPPRESENTANTE 3331976881	
EMAIL	info@naitendi.com			m.candido@pec.it	
TIPOLOGIA ED UTILIZZO DELLA STRUTTURA IN EMERGENZA					
HOTEL RISTORANTE UTILIZZABILE COME RICOVERO					
DATI EDIFICIO					
STRADE DI ACCESSO	VIA MASELLI- VIA ARADEO		INDICAZIONI STRADALI	NO	
ACCESSO STRADALE	SI		RISCHIO INTERRUZIONE	BASSO	
NUMERO PIANI	3		PRESENZA CUCINE	SI	
ALTEZZA EDIFICIO	10		PRESENZA PARCHEGGIO	SI molto piccolo	
ACCESSO CARRABILE	SI	ANNO DI COSTRUZIONE	2007	MATERIALE	Muratura in pietra locale e C.A.
DISTRIBUZIONE INTERNA DEGLI SPAZI					
NUMERO VANI CON POSTI LETTO	5	MASSIMO NUMERO POSTI LETTO			14
SUPERFICIE DISPONIBILE PER IL RICOVERO	ND	SUPERFICIE MEDIA VANI			ND
NUMERO WC	8	CUCINA	SI	LUDOTECA	NO
DOTAZIONI INFORMATICHE, RETI E STAMPA					
POSTAZIONI PC	3		STAMPANTI	3	
LINEE TELEFONICHE	0836540964		RETI LAN	SI	
COMUNICAZIONI					
TEL 1	0836540964/3331976881		EMAIL	info@naitendi.com	
DETENTORE AREA/GENERALITA' DEL PROPRIETARIO					
PROPRIETARIO			NAITENDI'		
INDIRIZZO			VIA MASELLI 77/ VIA ARADEO 65		
EMAIL			info@naitendi.com		
RECAPITI TELEFONICI			0836540964/3331976881		

Data di Compilazione _____ 10/01/2023 _____



COMUNE DI CUTROFIANO

Settore *PROTEZIONE CIVILE*

poliziamunicipale@comune.cutrofiano.le.it

minodurante@libero.it

tel.0836 515664



COMUNE DI
CUTROFIANO

FUNZIONE SVOLTA NELL'EDIFICIO IN ORDINARIO	
HOTEL RISTORANTE	EMAIL/PEC
	info@naitendi.com

N.B. PLANIMETRIE FUORI SCALA

Data di Compilazione _____10/01/2023_____



COMUNE DI CUTROFIANO

Settore *PROTEZIONE CIVILE*

poliziamunicipale@comune.cutrofiano.le.it

minodurante@libero.it

tel.0836 515664



COMUNE DI
CUTROFIANO

FUNZIONE SVOLTA NELL'EDIFICIO IN ORDINARIO	
HOTEL RISTORANTE	EMAIL/PEC
	info@naitendi.com



Data di Compilazione _____ 10/01/2023 _____



COMUNE DI CUTROFIANO

Settore *PROTEZIONE CIVILE*

poliziamunicipale@comune.cutrofiano.le.it

minodurante@libero.it

tel.0836 515664



COMUNE DI
CUTROFIANO

SCHEDA STRUTTURA DI ACCOGLIENZA 075026_SAC_012

DATI GENERALI					
COMUNE	CUTROFIANO (LE)		LOCALIZZAZIONE GEOGRAFICA (WGS84)		
INDIRIZZO	S.P.41 NOHA-COLLEPASSO		COORDINATA X: 772343,79	COORDINATA Y: 4446585,52	
RESPONSABILE ACCESSO					
COGNOME	ROCCO	RUOLO	RECEPTIONIST		
NOME	VALENTINA	CELLULARE	0836542848		
EMAIL	info@sangiorgioresort.it				
RESPONSABILE ATTIVITA'					
COGNOME	ROCCO	RUOLO	RECEPTIONIST		
NOME	VALENTINA	CELLULARE	0836542848		
EMAIL	info@sangiorgioresort.it				
TIPOLOGIA ED UTILIZZO DELLA STRUTTURA IN EMERGENZA					
RESORT HOTEL CINQUE STELLE UTILIZZABILE COME RICOVERO					
DATI EDIFICIO					
STRADE DI ACCESSO	S.P.41 NOHA-COLLEPASSO		INDICAZIONI STRADALI	SI	
ACCESSO STRADALE	SI		RISCHIO INTERRUZIONE	BASSO	
NUMERO PIANI	3		PRESENZA CUCINE	SI	
ALTEZZA EDIFICIO	12		PRESENZA PARCHEGGIO	SI	
ACCESSO CARRABILE	SI	ANNO DI COSTRUZIONE	2002	MATERIALE	Muratura in pietra locale e C.A.
DISTRIBUZIONE INTERNA DEGLI SPAZI					
NUMERO VANI CON POSTI LETTO	25	MASSIMO NUMERO POSTI LETTO	45		
SUPERFICIE DISPONIBILE PER IL RICOVERO	2500	SUPERFICIE MEDIA VANI	ND		
NUMERO WC	35	CUCINA	SI	LUDOTECA	NO
DOTAZIONI INFORMATICHE, RETI E STAMPA					
POSTAZIONI PC	6		STAMPANTI	6	
LINEE TELEFONICHE	0836542848		RETI LAN	SI	
COMUNICAZIONI					
TEL 1	0836542848		EMAIL	info@sangiorgioresort.it	
DETENTORE AREA/GENERALITA' DEL PROPRIETARIO					
PROPRIETARIO	STAR SRL				
INDIRIZZO	S.P. 41 NOHA COLLEPASSO				
EMAIL	info@sangiorgioresort.it				
RECAPITI TELEFONICI	0836542848				

Data di Compilazione _____ 10/01/2023 _____



COMUNE DI CUTROFIANO

Settore *PROTEZIONE CIVILE*

poliziamunicipale@comune.cutrofiano.le.it

minodurante@libero.it

tel.0836 515664



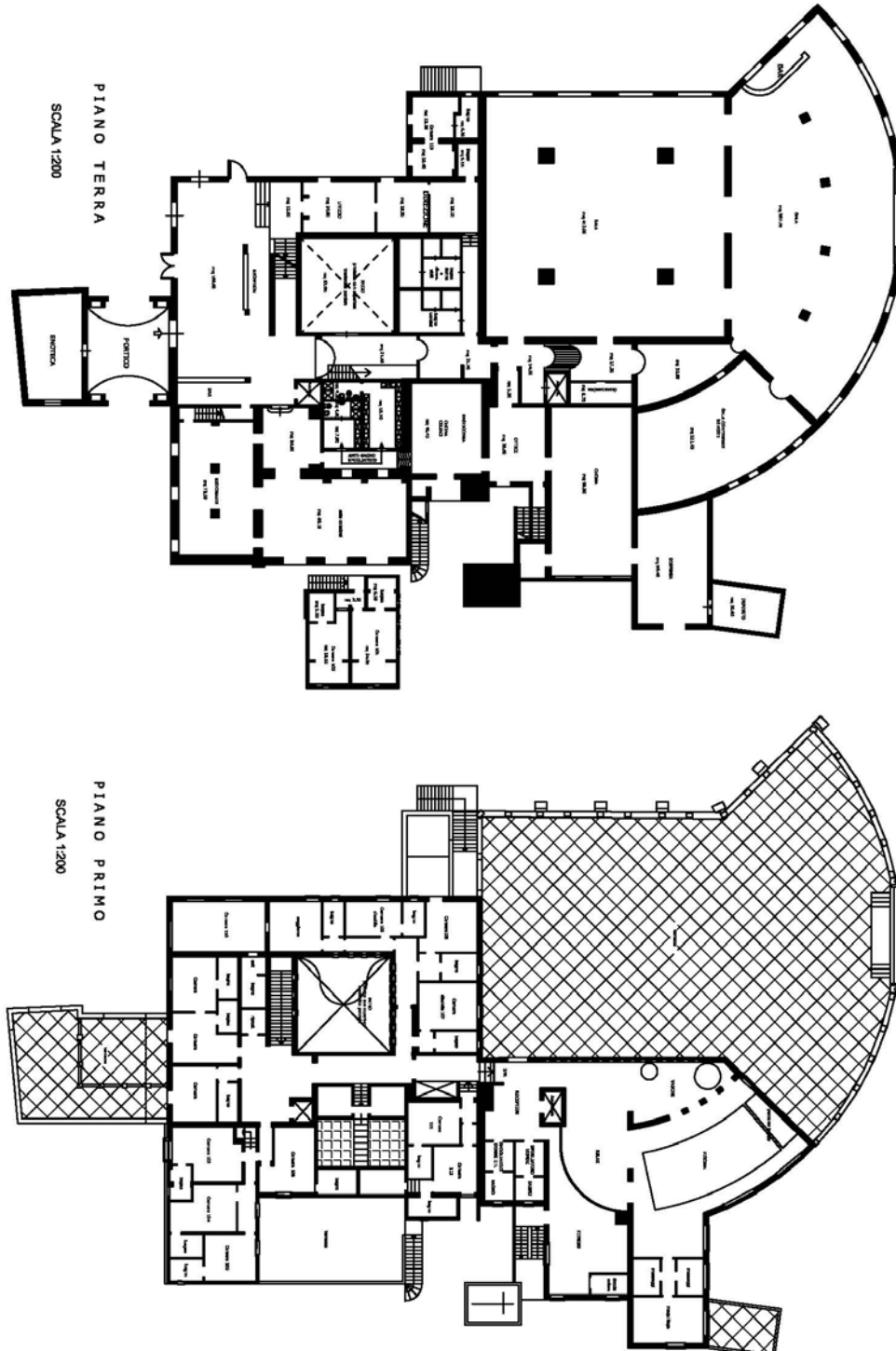
COMUNE DI
CUTROFIANO

FUNZIONE SVOLTA NELL'EDIFICIO IN ORDINARIO

RESORT HOTEL CINQUE STELLE

EMAIL/PEC

info@sangiorgioresort.it



N.B. PLANIMETRIE FUORI SCALA

Data di Compilazione _____ 10/01/2023 _____



COMUNE DI CUTROFIANO

Settore *PROTEZIONE CIVILE*

poliziamunicipale@comune.cutrofiano.le.it



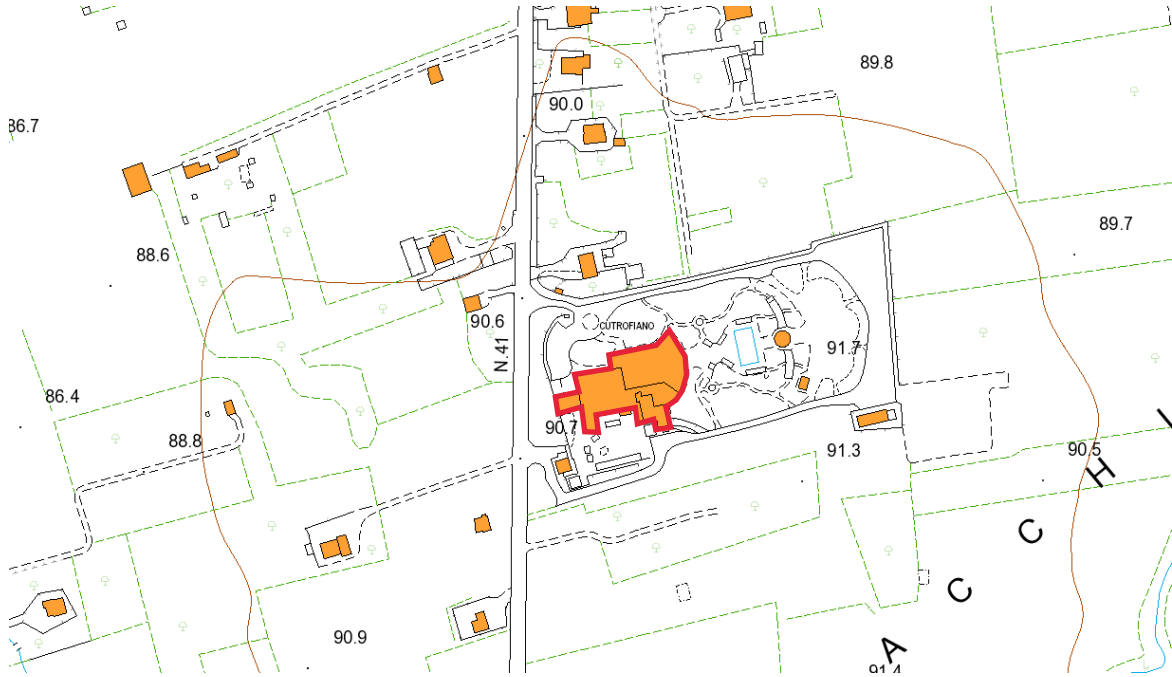
minodurante@libero.it

tel.0836 515664



COMUNE DI
CUTROFIANO

FUNZIONE SVOLTA NELL'EDIFICIO IN ORDINARIO	
RESORT HOTEL CINQUE STELLE	EMAIL/PEC
	info@sangiorgioresort.it



Data di Compilazione _____ 10/01/2023 _____



COMUNE DI CUTROFIANO

Settore *PROTEZIONE CIVILE*

poliziamunicipale@comune.cutrofiano.le.it

minodurante@libero.it

tel.0836 515664



COMUNE DI
CUTROFIANO

TABELLA SINDACO E FUNZIONE COMUNE

FUNZIONE	ALLERTAMENTO		CONTATTI	
Sindaco	RISCHIO IDRAULICO E IDROGEOLOGICO	SI	0836542230	0836542176
	RISCHIO INCENDI	SI	Cellulare di servizio	
	RISCHIO METEOROLOGICO	SI	3392863800	
MELISSANO LUIGI	...		l.melissano@regione.puglia.it / sindaco@comune.cutrofiano.le.it	
DOTT. AGRONOMO	...		protocollo.comune.cutrofiano@pec.rupar.puglia.it	

Sede Comune	RISCHIO IDRAULICO E IDROGEOLOGICO	SI	0836542230	0836542176
	RISCHIO INCENDI	SI	Cellulare	
CONOCI ROCCO Referente centralino Comune	RISCHIO METEOROLOGICO	SI	protocollo@comune.cutrofiano.le.it	
	...		protocollo.comune.cutrofiano@pec.rupar.puglia.it	

Consigliere delegato alla Protezione Civile	RISCHIO IDRAULICO E IDROGEOLOGICO	SI	3209332864	Tel FAX
	RISCHIO INCENDI	SI	Cellulare di servizio	
	RISCHIO METEOROLOGICO	SI	3209332864	
CONGEDO VINCENZO	...		ing.vincenzocongedo@gmail.com	
DOTT. INGEGNERE	...		vincenzocongedo@gmail.com	

Dirigente Settore Protezione Civile	RISCHIO IDRAULICO E IDROGEOLOGICO	SI	0836 515664	0836 515664
	RISCHIO INCENDI	SI	3384073119	
	RISCHIO METEOROLOGICO	SI	3245616683	
DURANTE MINO	...		minodurante@libero.it	
COMANDANTE P.L. DOTT. ECONOMIA E COMM.	...		settorevigilanza.comune.cutrofiano@pec.rupar.puglia.it	

Data di Compilazione _____ 20/01/2023 _____



COMUNE DI CUTROFIANO

Settore *PROTEZIONE CIVILE*

poliziamunicipale@comune.cutrofiano.le.it

minodurante@libero.it

tel.0836 515664



COMUNE DI
CUTROFIANO

TABELLA SINDACO E FUNZIONE COMUNE

Ufficio Comunale Protezione Civile	RISCHIO IDRAULICO E IDROGEOLOGICO	SI	0836 515664	0836 515664
	RISCHIO INCENDI	SI	3384073119	
	RISCHIO METEOROLOGICO	SI	3245616683	
DURANTE MINO <i>Referente ufficio</i>	...		minodurante@libero.it	
COMANDANTE P.L. DOTT. ECONOMIA E COMM.	...		settorevigilanza.comune.cutrofiano@pec.rupar.puglia.it	

Gruppo Comunale di Protezione Civile	RISCHIO IDRAULICO E IDROGEOLOGICO	SI	<i>Tel Ufficio</i>	<i>Tel FAX</i>
	RISCHIO INCENDI	SI	<i>Cellulare di servizio</i>	
	RISCHIO METEOROLOGICO	SI	<i>Cellulare personale</i>	
<i>Cognome Nome</i>	...		<i>e-mail</i>	
<i>Competenze/titolo di studio</i>	...		<i>PEC</i>	

Comandante Polizia Locale	RISCHIO IDRAULICO E IDROGEOLOGICO	SI	0836 515664	0836 515664
	RISCHIO INCENDI	SI	3384073119	
	RISCHIO METEOROLOGICO	SI	3245616683	
DURANTE MINO	...		minodurante@libero.it / poliziamunicipale@comune.cutrofiano.le.it	
COMANDANTE P.L. DOTT. ECONOMIA E COMM.	...		settorevigilanza.comune.cutrofiano@pec.rupar.puglia.it	

Vice-Comandante Polizia Locale	RISCHIO IDRAULICO E IDROGEOLOGICO	SI	0836 515664	0836 515664
	RISCHIO INCENDI	SI	3384073119	
	RISCHIO METEOROLOGICO	SI	3335619680 3459537376	
MELELEO PIETRINA CIOFFI BARBARA	...		pierameleleo62@gmail.com prof.romanomanager@gmail.com poliziamunicipale@comune.cutrofiano.le.it	
Ass.te / Diploma Ragioneria Ag. S / Laurea Scienze Politiche	...		settorevigilanza.comune.cutrofiano@pec.rupar.puglia.it	

Data di Compilazione _____ 20/01/2023 _____



COMUNE DI CUTROFIANO

Settore *PROTEZIONE CIVILE*

poliziamunicipale@comune.cutrofiano.le.it

minodurante@libero.it

tel.0836 515664



COMUNE DI
CUTROFIANO

TABELLA SINDACO E FUNZIONE COMUNE

Comando Polizia Locale	RISCHIO IDRAULICO E IDROGEOLOGICO	SI	0836 515664	0836 515664
	RISCHIO INCENDI	SI	3384073119	
	RISCHIO METEOROLOGICO	SI	3335619680	
MELELEO PIETRINA <i>Referente centralino Comando PL</i>	...		pierameleleo62@gmail.com	poliziamunicipale@comune.cutrofiano.le.it
Ass.te / Diploma Ragioneria	...		settorevigilanza.comune.cutrofiano@pec.rupar.puglia.it	

Sala Operativa Comando Polizia Locale	RISCHIO IDRAULICO E IDROGEOLOGICO	SI	0836 515664	0836 515664
	RISCHIO INCENDI	SI	3384073119	
	RISCHIO METEOROLOGICO	SI	3459537376	
CIOFFI BARBARA <i>Referente Sala Operativa PL</i>	...		pierameleleo62@gmail.com	poliziamunicipale@comune.cutrofiano.le.it
Ag. S / Laurea Scienze Politiche	...		settorevigilanza.comune.cutrofiano@pec.rupar.puglia.it	

Allertamento 1	MELISSANO LUIGI		0836542176	3392863800
			l.melissano@regione.puglia.it / sindaco@comune.cutrofiano.le.it	
	SINDACO		protocollo.comune.cutrofiano@pec.rupar.puglia.it	

Allertamento 2	DURANTE MINO		0836 515664	3245616683
			minodurante@libero.it / poliziamunicipale@comune.cutrofiano.le.it	
	DIRIGENTE SETTORE PROT. CIV. COMANDANTE P.L.		settorevigilanza.comune.cutrofiano@pec.rupar.puglia.it	

Data di Compilazione _____ 20/01/2023 _____



COMUNE DI CUTROFIANO

Settore *PROTEZIONE CIVILE*

poliziamunicipale@comune.cutrofiانو.le.it

minodurante@libero.it

tel.0836 515664



COMUNE DI
CUTROFIANO

TABELLA DELLE FUNZIONI DI SUPPORTO

FUNZIONE	N.	REFERENTI	QUALIFICA	CONTATTI
Tecnica e di Pianificazione	1	DURANTE MINO Referente principale	COMANDANTE P.L./ LAUREA ECONOMIA E COMMERCIO	0836 515664
			COMUNE DI CUTROFIANO	3245616683
			COMANDANTE P.L. E DIRIGENTE SETTORE PROTEZIONE CIVILE	minodurante@libero.it
		MELELEO PIETRINA CIOFFI BARBARA <i>Vice</i>	Ass.te / Diploma Ragioneria Ag. S / Laurea Scienze Politiche	0836 515664
			COMUNE DI CUTROFIANO	3335619680 3459537376
			COLLABORATORI E FACENTI FUNZIONI IN ASSENZA COMANDANTE	pierameleleo62@gmail.com prof.romanomanager@gmail.com
Sanità, Assistenza Sociale e Veterinaria	2	RICCARDI CINZIA Referente principale ASSISTENZA SOCIALE	ASSISTENTE SOCIALE/ LAUREA IN SC. PROG. ORG. SERVIZI SOCIALI	0836 542230
			COMUNE DI CUTROFIANO	3407666006
			ASSISTENTE SOCIALE	riccardicinzia@alice.it
		DE CARLO DANIA Referente principale SANITA'	ASL/ LAUREA IN MEDICINA VETERINARIA	0836 529065
			Sisp Area Nord - Servizio Igiene e Sanita' Pubblica ASL LECCE -Unita Operativa S.I.S.P.di Galatina	3316740042
			DIRIGENTE SANITARIO RESPONSABILE	PEC: sisp.sedegalatina@pec.asl.lecce.it - Mail: sisp.uo.galatina@ausl.lecce.it
		TONDO DANIELE Referente principale ASSISTENZA VETERINARIA	VETERINARIO ASL/ LAUREA IN MEDICINA VETERINARIA	0832 215337
			SIAV C Area Nord - Servizio Igiene Degli Allevamenti e Delle Produzioni Zootecniche ASL LECCE	3293190376
			DIRIGENTE VETERINARIO RESPONSABILE	siavc1@ausl.le.it / danieletondo61@gmail.com / danieletondo@tin.it



COMUNE DI CUTROFIANO

Settore *PROTEZIONE CIVILE*

poliziamunicipale@comune.cutrofiano.le.it

minodurante@libero.it

tel.0836 515664



COMUNE DI
CUTROFIANO

Volontariato	3	POLIMENO LEONARDO Referente principale	OPERATORE VOLONTARIO P.C./ DIPLOMA LICENZA MEDIA	0836 509491
			ASSOCIAZIONE " PROTEZIONE CIVILE CUTROFIANO"	3478843233
			PRESIDENTE	procivcutrofiano@libero.it
		POLIMENO ANTONIO Vice	OPERATORE VOLONTARIO P.C./ LAUREA SCIENZE AGRONOMICHE	0836 509491
			ASSOCIAZIONE " PROTEZIONE CIVILE CUTROFIANO"	3493296484
			VICE PRESIDENTE	procivcutrofiano@libero.it
Materiali e Mezzi	4	CUNA SALVATORE	GEOMETRA U.T.C./ DIPLOMA GEOMETRA	0836 542230
			COMUNE DI CUTROFIANO	3357772213
			GEOMETRA UFFICIO MANUTENZIONI U.T.C. SETTORE TECNICO	manutenzioni@comune.cutrofiano.le.it
		POLIMENO ANTONIO Vice	OPERATORE VOLONTARIO P.C./ LAUREA SCIENZE AGRONOMICHE	0836 509491
			ASSOCIAZIONE " PROTEZIONE CIVILE CUTROFIANO"	3493296484
			VICE PRESIDENTE	procivcutrofiano@libero.it

Data di Compilazione _____ 21/01/2023 _____



COMUNE DI CUTROFIANO

Settore *PROTEZIONE CIVILE*

poliziamunicipale@comune.cutrofiano.le.it

minodurante@libero.it

tel.0836 515664



COMUNE DI
CUTROFIANO

Servizi Essenziali ed attività scolastiche	5	COLI' DANIELA	GEOMETRA U.T.C./ DIPLOMA GEOMETRA	0836 542230
			COMUNE DI CUTROFIANO	3346209655
			GEOMETRA UFFICIO LL. PP.U.T.C. SETTORE TECNICO	lavoripubblici@comune.cutrofiano.le.it
	CUNA SALVATORE Vice	GEOMETRA U.T.C./ DIPLOMA GEOMETRA	0836 542230	
		COMUNE DI CUTROFIANO	3357772213	
		GEOMETRA UFFICIO MANUTENZIONI U.T.C. SETTORE TECNICO	manutenzioni@comune.cutrofiano.le.it	
Censimento danni a persone e cose	6	RUSSO GIANLUIGI	ARCHITETTO DIRIGENTE U.T.C./ LAUREA ARCHITETTURA	0836 542230
			COMUNE DI CUTROFIANO	3280431653
			DIRIGENTE U.T.C. SETTORE TECNICO	settoretecnico@comune.cutrofiano.le.it
	COLI' DANIELA Vice	GEOMETRA U.T.C./ DIPLOMA GEOMETRA	0836 542230	
		COMUNE DI CUTROFIANO	3346209655	
		GEOMETRA UFFICIO LL. PP.U.T.C. SETTORE TECNICO	lavoripubblici@comune.cutrofiano.le.it	



COMUNE DI CUTROFIANO

Settore *PROTEZIONE CIVILE*

poliziamunicipale@comune.cutrofiano.le.it

minodurante@libero.it

tel.0836 515664



Strutture operative locali, Viabilità	7	DURANTE MINO Referente principale	COMANDANTE P.L./ LAUREA ECONOMIA E COMMERCIO	0836 515664
			COMUNE DI CUTROFIANO	3245616683
			COMANDANTE P.L. E DIRIGENTE SETTORE PROTEZIONE CIVILE	minodurante@libero.it
	MELELEO PIETRINA CIOFFI BARBARA Vice		Ass.te / Diploma Ragioneria Ag. S / Laurea Scienze Politiche	0836 515664
			COMUNE DI CUTROFIANO	3335619680 3459537376
			COLLABORATORI E FACENTI FUNZIONI IN ASSENZA COMANDANTE	pierameleleo62@gmail.com prof.romanomanager@gmail.com poliziamunicipale@comune.cutrofiano.le.it
Telecomunicazioni	8	POLIMENO LEONARDO Referente principale	OPERATORE VOLONTARIO P.C./ DIPLOMA LICENZA MEDIA	0836 509491
			ASSOCIAZIONE " PROTEZIONE CIVILE CUTROFIANO"	3478843233
			PRESIDENTE	procivcutrofiano@libero.it
	POLIMENO ANTONIO Vice		OPERATORE VOLONTARIO P.C./ LAUREA SCIENZE AGRONOMICHE	0836 509491
			ASSOCIAZIONE " PROTEZIONE CIVILE CUTROFIANO"	3493296484
			VICE PRESIDENTE	procivcutrofiano@libero.it

Data di Compilazione _____ 21/01/2023 _____



COMUNE DI CUTROFIANO

Settore *PROTEZIONE CIVILE*

poliziamunicipale@comune.cutrofiano.le.it

minodurante@libero.it

tel.0836 515664



COMUNE DI
CUTROFIANO

Assistenza alla popolazione	9	RICCARDI CINZIA Referente principale ASSISTENZA SOCIALE	ASSISTENTE SOCIALE/ LAUREA IN SC. PROG. ORG. SERVIZI SOCIALI	0836 542230
			COMUNE DI CUTROFIANO	3407666006
			ASSISTENTE SOCIALE	riccardincinzia@alice.it
		PIZZOLA ELISA Vice	ISTRUTTORE AMMINISTRATIVO/ LAUREA IN GIURISPRUDENZA	0836 542230
			COMUNE DI CUTROFIANO	3284043363
			ISTRUTTORE AMMINISTRATIVO/ SETTORE AMMINISTRATIVO	elisapizzola@libero.it / segreteria@comune.cutrofiano.le.it
Segreteria di Coordinamento ed Ufficio Stampa	10	COLI' DANIELA	GEOMETRA U.T.C./ DIPLOMA GEOMETRA	0836 542230
			COMUNE DI CUTROFIANO	3346209655
			GEOMETRA UFFICIO LL. PP.U.T.C. SETTORE TECNICO	lavoripubblici@comune.cutrofiano.le.it
		CUNA SALVATORE Vice	GEOMETRA U.T.C./ DIPLOMA GEOMETRA	0836 542230
			COMUNE DI CUTROFIANO	3357772213
			GEOMETRA UFFICIO MANUTENZIONI U.T.C. SETTORE TECNICO	manutenzioni@comune.cutrofiano.le.it

Data di Compilazione _____ 21/01/2023 _____



COMUNE DI CUTROFIANO

Settore *PROTEZIONE CIVILE*

poliziamunicipale@comune.cutrofiانو.le.it

minodurante@libero.it

tel.0836 515664



TABELLA DEI COMPITI E RESPONSABILITÀ DELLE FUNZIONI DI SUPPORTO IN CONDIZIONI ORDINARIE E DI EMERGENZA

FUNZIONI DI SUPPORTO	
FUNZIONE 1: Tecnica e di Pianificazione -DOTT. MINO DURANTE	
Ordinario	Emergenza
<p>1. Redazione e aggiornamento del Piano di Emergenza (definizione degli elementi della pianificazione, organizzazione del presidio operativo e territoriale, definizione delle procedure di evacuazione, aggiornamento della cartografia)</p> <p>2. Ricezione dei Messaggi di allertamento</p> <p>3. Individuazione dei punti critici (zone in cui si possono manifestare situazioni di pericolo rispetto ai vari rischi del territorio)</p> <p>4. Ricezione ed aggiornamento della cartografia e dei dati territoriali in particolare di pericolosità, rischio, rete delle infrastrutture, catasto, zone di smaltimento temporaneo dei rifiuti, dei fanghi e/o delle macerie</p>	<p>1. Gestione del Presidio Operativo precedentemente all'attivazione del C.O.C.</p> <p>2. A seguito di attivazione del C.O.C., organizzazione delle squadre del Presidio Territoriale Locale, disponendole nei vari "punti critici" e stabilendo con esse un continuo flusso di informazioni</p> <p>3. Individuazione delle situazioni di pericolo</p> <p>4. Controllo dell'evoluzione della situazione</p> <p>5. Determinazione delle risorse necessarie</p> <p>6. Gestione e smaltimento dei rifiuti (R.S.U. fanghi e/o macerie)</p> <p>7. Messa in atto, anche attraverso interventi di somma urgenza, di interventi, strutturali e non strutturali, necessari a garantire la pubblica e privata incolumità</p>
FUNZIONE 2: Sanità Assistenza sociale e Veterinaria -DOTT.SSA DANIA DE CARLO, - DOTT.SSA CINZIA RICCARDI - DOTT. DANIELE TONDO	
Ordinario	Emergenza
<p>1. Aggiornamento delle procedure</p> <p>2. Aggiornamento del Data Base (disabili, dializzati, infermi legati a dispositivi salva-vita)</p> <p>3. Verifica della disponibilità dei mezzi di soccorso (strutture sanitarie e posti letto)</p> <p>4. Conoscenza dei Piani di emergenza delle strutture sanitarie sul territorio</p> <p>5. Predisposizione di un servizio farmaceutico per l'emergenza</p> <p>6. Pianificazione dell'assistenza sanitaria nelle aree di attesa e nei centri di assistenza</p>	<p>1. Individuazione delle esigenze di assistenza sanitaria</p> <p>2. Coordinamento delle squadre di volontari da inviare presso le abitazioni degli infermi e/o disabili</p> <p>3. Coordinamento delle attività di messa in sicurezza del patrimonio zootecnico</p> <p>4. Coordinamento delle attività di sanità pubblica (potabilità dell'acqua, sicurezza degli alimenti, disinfezioni delle aree di assistenza)</p> <p>5. Informazione per la prevenzione sanitaria</p>
FUNZIONE 3: Volontariato -SIG. LEONARDO POLIMENO	
Ordinario	Emergenza
<p>1. Aggiornamento delle procedure</p> <p>2. Aggiornamento elenco dei referenti per ogni associazione disponibile H24</p> <p>3. Conoscenza delle attività svolte da ogni associazione</p> <p>4. Organizzazione di corsi di formazione ed addestramento</p> <p>5. Controllo del funzionamento dei sistemi di comunicazione via radio</p> <p>6. Controllo del sistema di filodiffusione</p>	<p>1. Coordinamento delle squadre di volontari da inviare lungo le vie di fuga, nelle aree di attesa per l'assistenza alla popolazione</p> <p>2. Allestimento e gestione delle aree e dei centri per l'assistenza alla popolazione</p> <p>3. Informazione alla popolazione</p> <p>4. Supporto ad altre funzioni</p>
FUNZIONE 4: Materiali e Mezzi -GEOM. SALVATORE CUNA	
Ordinario	Emergenza
<p>1. Aggiornamento delle procedure</p> <p>2. Inventario delle risorse disponibili tramite la realizzazione di elenchi materiali e mezzi e ditte</p> <p>3. Gestione area di stoccaggio risorse</p> <p>4. Stipula convenzioni con società e ditte per erogazione di servizi</p> <p>5. Verifica della disponibilità funzionale delle aree di emergenza</p>	<p>1. Invio e sistemazione dei materiali per l'assistenza alla popolazione presso i centri e le aree di assistenza</p> <p>2. Allestimento e gestione delle aree e dei centri per l'assistenza alla popolazione</p> <p>3. Gestione del trasporto</p> <p>4. Gestione magazzino/area stoccaggio di risorse</p> <p>5. Gestione delle donazioni</p>
FUNZIONE 5: Servizi essenziali ed Attività scolastiche -GEOM. DANIELA COLI'	
Ordinario	Emergenza
<p>1. Aggiornamento delle procedure</p> <p>2. Monitoraggio della rete dei servizi</p> <p>3. Conoscenza dei Piani di emergenza degli edifici scolastici</p> <p>4. Organizzazione di esercitazioni di Protezione Civile presso le scuole</p>	<p>1. Scambio di informazioni con i dirigenti scolastici</p> <p>2. Scambio di informazioni con i gestori della rete dei servizi</p> <p>3. Gestione delle forniture dei servizi</p> <p>4. Controllo della funzionalità dei servizi</p>



COMUNE DI CUTROFIANO

Settore *PROTEZIONE CIVILE*

poliziamunicipale@comune.cutrofiano.le.it

minodurante@libero.it

tel.0836 515664



COMUNE DI
CUTROFIANO

FUNZIONE 6: Censimento danni a persone e cose -ARCH. GIANLUIGI RUSSO	
Ordinario	Emergenza
<ol style="list-style-type: none">1. Aggiornamento delle procedure2. Predisposizione della modulistica (schede di rilevamento danni)3. Acquisizione dei dati relativi alle strutture ed infrastrutture che potrebbero essere coinvolte in caso di evento calamitoso	<ol style="list-style-type: none">1. Raccolta delle richieste di sopralluogo e segnalazioni di danno da parte dei cittadini2. Supporto alla valutazione speditiva del danno e dell'agibilità degli edifici3. Distribuzione e raccolta della modulistica4. Indicazione degli interventi urgenti per l'eliminazione delle situazioni di pericolo
FUNZIONE 7: Strutture operative locali, Viabilità- DOTT. MINO DURANTE	
Ordinario	Emergenza
<ol style="list-style-type: none">1. Aggiornamento delle procedure2. Aggiornamento del Piano della viabilità tramite la definizione di cancelli, vie di fuga, percorsi alternativi per i mezzi di soccorso e punti di gestione locale degli interventi (es. Unità Comando Locale per squadre USAR o SAR)3. Acquisizione dei dati relativi alle strutture ed infrastrutture che potrebbero essere coinvolte in caso di evento calamitoso	<ol style="list-style-type: none">1. Attivazione e presidio dei cancelli (posti di blocco)2. Delimitazione delle zone pericolose3. Informazione alla popolazione4. Attuazione delle ordinanze5. Verifica dell'evacuazione delle aree a rischio6. Controllo del trasferimento della popolazione dalle aree a rischio verso i centri di accoglienza o le aree di accoglienza7. Controllo dei trasporti e raccordo con le altre forze di polizia
FUNZIONE 8: Telecomunicazioni - SIG. LEONARDO POLIMENO	
Ordinario	Emergenza
<ol style="list-style-type: none">1. Aggiornamento delle procedure2. Verifica periodica delle comunicazioni radio3. Aggiornamento di contatti con enti di gestione della rete di telefonia fissa e mobile4. Progettazione e verifica del sistema di comunicazioni alternativo di emergenza all'interno del C.O.C.	<ol style="list-style-type: none">1. Mantenimento del collegamento radio con le squadre sul territorio comunale2. Mantenimento delle comunicazioni fonia e dati (radio, telefono, internet) con Prefettura e Sala Operativa Integrata Regionale3. Mantenimento delle comunicazioni fonia e dati (radio, telefono, internet) nel C.O.C. e dei collegamenti nelle aree di emergenza
FUNZIONE 9: Assistenza alla popolazione - DOTT.SSA CINZIA RICCARDI	
Ordinario	Emergenza
<ol style="list-style-type: none">1. Aggiornamento delle procedure2. Aggiornamento dei dati inerenti alle strutture ricettive limitrofe3. Stipula di convenzioni con associazioni di categoria per l'erogazione di pasti	<ol style="list-style-type: none">1. Organizzazione del trasporto e dell'accoglienza nelle strutture ricettive2. Distribuzione dei pasti3. Censimento popolazione assistita4. Raccolta richieste per l'assistenza5. Coordinamento dei ricongiungimenti familiari
FUNZIONE 10: Segreteria di Coordinamento ed Ufficio Stampa - GEOM. DANIELA COLI'	
Ordinario	Emergenza
<ol style="list-style-type: none">1. Aggiornamento della modulistica (ordinanze)2. Stipula di convenzioni e contratti da attuare in emergenza	<ol style="list-style-type: none">1. Protocollo dei documenti2. Gestione amministrativa (qualora non sia prevista una funzione specifica)3. Coordinamento delle Funzioni (assegnazione delle segnalazioni e delle pratiche alle Funzioni)4. Acquisizione e sintesi delle informazioni provenienti dalle Funzioni (report Funzione)5. Trasmissione del report sulla situazione agli altri Centri Operativi6. Trasmissione delle informazioni all'ufficio/addetto stampa o comunicazione

Data di Compilazione _____ 20/01/2023 _____



COMUNE DI CUTROFIANO

Settore *PROTEZIONE CIVILE*

poliziamunicipale@comune.cutrofiano.le.it

minodurante@libero.it

tel.0836 515664



TABELLA STRUTTURE OPERATIVE COMUNALI

STRUTTURA OPERATIVA		RESPONSABILE STRUTTURA		VICE-RESPONSABILE STRUTTURA	
COMUNE DI CUTROFIANO		LUIGI MELISSANO		ALDO TARANTINI	
LARGO RESISTENZA 1					
Coord.X :773387.23	Coord.Y : 4446818.77	SINDACO		VICE SINDACO	
0836542230	0836542176	<i>Cellulare di servizio</i>	3392863800	<i>Cellulare di servizio</i>	3477015287
protocollo@comune.cutrofiano.le.it protocollo.comune.cutrofiano@pec.rupar.puglia.it		l.melissano@regione.puglia.it / sindaco@comune.cutrofiano.le.it protocollo.comune.cutrofiano@pec.rupar.puglia.it		baffotarantini@libero.it protocollo.comune.cutrofiano@pec.rupar.puglia.it	
POLIZIA LOCALE		DURANTE MINO		MELELEO PIETRINA CIOFFI BARBARA	
VIA ASCOLI 1		COMANDANTE P.L. E DIRIGENTE SETTORE PROTEZIONE CIVILE		COLLABORATORI E FACENTI FUNZIONI IN ASSENZA COMANDANTE	
Coord.X :773376.65	Coord.Y : 4446790.85	<i>Ruolo nella struttura di appartenenza</i>		<i>Ruolo nella struttura di appartenenza</i>	
0836515664	0836515664	3384073119	3245616683	3384073119	3335619680 3459537376
poliziamunicipale@comune.cutrofiano.le.it settorevigilanza.comune.cutrofiano@pec.rupar.puglia.it		minodurante@libero.it settorevigilanza.comune.cutrofiano@pec.rupar.puglia.it		pierameleleo62@gmail.com / prof.romanomanager@gmail.com settorevigilanza.comune.cutrofiano@pec.rupar.puglia.it	

Data di Compilazione _____21/01/2023_____



COMUNE DI CUTROFIANO

Settore *PROTEZIONE CIVILE*

poliziamunicipale@comune.cutrofiانو.le.it

minodurante@libero.it

tel.0836 515664



ASSOCIAZIONE DI VOLONTARIATO "PROTEZIONE CIVILE CUTROFIANO"		POLIMENO LEONARDO		POLIMENO ANTONIO	
VIA CIMITERO 13		PRESIDENTE		VICE PRESIDENTE	
Coord.X :773621.57	Coord.Y : 4446464.37	<i>Ruolo nella struttura di appartenenza</i>		<i>Ruolo nella struttura di appartenenza</i>	
0836 509491	FAX	<i>Cellulare di servizio</i>	3478843233	<i>Cellulare di servizio</i>	3493296484
procivcutrofiانو@libero.it		procivcutrofiانو@libero.it		procivcutrofiانو@libero.it	

Data di Compilazione _____21/01/2023_____

Data di Compilazione _____



COMUNE DI CUTROFIANO

Settore *PROTEZIONE CIVILE*

poliziamunicipale@comune.cutrofiano.le.it

minodurante@libero.it

tel.0836 515664



COMUNE DI
CUTROFIANO

TABELLA DEL PRESIDIO TERRITORIALE COMUNALE

FUNZIONE	N.	REFERENTI	QUALIFICA	CONTATTI
Tecnica e di Pianificazione	1	DURANTE MINO Referente principale	COMANDANTE P.L./ LAUREA ECONOMIA E COMMERCIO	0836 515664
			COMUNE DI CUTROFIANO	3245616683
			COMANDANTE P.L. E DIRIGENTE SETTORE PROTEZIONE CIVILE	minodurante@libero.it
Volontariato	3	POLIMENO LEONARDO Referente principale	OPERATORE VOLONTARIO P.C./ DIPLOMA LICENZA MEDIA	0836 509491
			ASSOCIAZIONE " PROTEZIONE CIVILE CUTROFIANO"	3478843233
			PRESIDENTE	procivcutrofiano@libero.it
		POLIMENO ANTONIO Vice	OPERATORE VOLONTARIO P.C./ LAUREA SCIENZE AGRONOMICHE	0836 509491
			ASSOCIAZIONE " PROTEZIONE CIVILE CUTROFIANO"	3493296484
			VICE PRESIDENTE	procivcutrofiano@libero.it



COMUNE DI CUTROFIANO

Settore *PROTEZIONE CIVILE*

poliziamunicipale@comune.cutrofiانو.le.it

minodurante@libero.it

tel.0836 515664



COMUNE DI
CUTROFIANO

Volontariato	3	POLIMENO LEONARDO Referente principale	OPERATORE VOLONTARIO P.C./ DIPLOMA LICENZA MEDIA	0836 509491
			ASSOCIAZIONE " PROTEZIONE CIVILE CUTROFIANO"	3478843233
			PRESIDENTE	procivcutrofiانو@libero.it
		POLIMENO ANTONIO Vice	OPERATORE VOLONTARIO P.C./ LAUREA SCIENZE AGRONOMICHE	0836 509491
			ASSOCIAZIONE " PROTEZIONE CIVILE CUTROFIANO"	3493296484
			VICE PRESIDENTE	procivcutrofiانو@libero.it



COMUNE DI CUTROFIANO

Settore *PROTEZIONE CIVILE*

poliziamunicipale@comune.cutrofiانو.le.it

minodurante@libero.it

tel.0836 515664



TABELLA SISTEMI DI ALLERTAMENTO LOCALE

TIPO DI SISTEMA				CONDIZIONI DI ATTIVAZIONE			
SIST. FISICAMENTE ALLOCATO	Pannello luminoso	RESPONSABILE ATTIVAZIONE	DURANTE MINO		RISCHIO	SI/NO	FASE
			COMUNE DI CUTROFIANO		IDRAULICO E IDROGEOLOGICO	SI	Allerta gialla-arancione - rossa per rischio idrogeologico
			COMANDANTE P.L. E DIRIGENTE SETTORE PROTEZIONE CIVILE		METEOROLOGICO	SI	Allerta gialla-arancione - rossa per rischio meteorologico
	Messaggi con informazioni sui livelli di allerta ed avvisi alla popolazione		3384073119	3245616683	INCENDI	SI	Allerta gialla-arancione - rossa per rischio incendi
			minodurante@libero.it		...		Descrivere la fase operativa e/o le condizioni di criticità in cui si attiva il sistema
			Piazza Municipio		...		Descrivere la fase operativa e/o le condizioni di criticità in cui si attiva il sistema
			Coord.X :772804.173	Coord.Y : 4446748.212	...		Descrivere la fase operativa e/o le condizioni di criticità in cui si attiva il sistema
SIST. NON FISICAMENTE ALLOCATO	Comunicati stampa	RESPONSABILE ATTIVAZIONE	COLI' DANIELA		RISCHIO	SI/NO	FASE
			COMUNE DI CUTROFIANO		IDRAULICO E IDROGEOLOGICO	SI	Allerta arancione - rossa per rischio idrogeologico
			GEOMETRA UFFICIO LL. PP. U.T.C. SETTORE TECNICO		METEOROLOGICO	SI	Allerta arancione - rossa per rischio meteorologico
			Cellulare di servizio	3346209655	INCENDI	SI	Allerta arancione - rossa per rischio incendi
	Comunicati sulle pagine social del comune, verso le testate giornalistiche locali e non e comunicati tramite manifesti e altoparlanti mobili		lavoripubblici@comune.cutrofiانو.le.it		...		Descrivere la fase operativa e/o le condizioni di criticità in cui si attiva il sistema

Data di Compilazione _____ 25/01/2023 _____



COMUNE DI CUTROFIANO

Settore *PROTEZIONE CIVILE*

poliziamunicipale@comune.cutrofiانو.le.it

minodurante@libero.it

tel.0836 515664



TABELLA SISTEMI DI ALLERTAMENTO LOCALE

TIPO DI SISTEMA				CONDIZIONI DI ATTIVAZIONE		
SIST. NON FISCAMENTE ALLOCATO	Pagina facebook istituzionale	RESPONSABILE ATTIVAZIONE	COLI' DANIELA	RISCHIO	SI/NO	FASE
			COMUNE DI CUTROFIANO	IDRAULICO E IDROGEOLOGICO	SI	Allerta gialla-arancione - rossa per rischio idrogeologico
	GEOMETRA UFFICIO LL. PP.U.T.C. SETTORE TECNICO		METEOROLOGICO	SI	Allerta gialla-arancione - rossa per rischio meteorologico	
	Cellulare di servizio		3346209655	INCENDI	SI	Allerta gialla-arancione - rossa per rischio incendi
	lavoripubblici@comune.cutrofiانو.le.it		...		Descrivere la fase operativa e/o le condizioni di criticità in cui si attiva il sistema	
			...		Descrivere la fase operativa e/o le condizioni di criticità in cui si attiva il sistema	
			...		Descrivere la fase operativa e/o le condizioni di criticità in cui si attiva il sistema	
SIST. NON FISCAMENTE ALLOCATO	Sito Web Istituzionale	RESPONSABILE ATTIVAZIONE	COSSA EMANUELE	RISCHIO	SI/NO	FASE
			LOCALMENTE DI COSSA EMANUELE	IDRAULICO E IDROGEOLOGICO	SI	Allerta arancione - rossa per rischio idrogeologico
			METEOROLOGICO	SI	Allerta arancione - rossa per rischio meteorologico	
	Cellulare di servizio		3331391179	INCENDI	SI	Allerta arancione - rossa per rischio incendi
	localmentemail@gmail.com		...		Descrivere la fase operativa e/o le condizioni di criticità in cui si attiva il sistema	
Messaggi con informazioni sui livelli di allerta ed avvisi alla popolazione						

Data di Compilazione _____ 25/01/2023 _____



COMUNE DI CUTROFIANO

Settore *PROTEZIONE CIVILE*

poliziamunicipale@comune.cutrofiانو.le.it

minodurante@libero.it

tel.0836 515664



TABELLA SISTEMI DI ALLERTAMENTO LOCALE

TIPO DI SISTEMA				CONDIZIONI DI ATTIVAZIONE			
SIST. NON FISICAMENTE ALLOCATO	Web App infoALERT365 canale telegram: infoALERT365 sito: cutrofiانو.infoalert365.it	RESPONSABILE ATTIVAZIONE	3P LAB S.r.l.	RISCHIO	SI	FASE	
			3P LAB S.r.l.	IDRAULICO E IDROGEOLOGICO	SI	Allerta gialla-arancione - rossa per rischio idrogeologico	
	Messaggi con informazioni sui livelli di allerta ed avvisi alla popolazione	LOCALIZZAZIONE		METEOROLOGICO	SI	Allerta gialla-arancione - rossa per rischio meteorologico	
			08321826302	3388157163	INCENDI	SI	Allerta gialla-arancione - rossa per rischio incendi
			info@3plab.it		...		Descrivere la fase operativa e/o le condizioni di criticità in cui si attiva il sistema
				...		Descrivere la fase operativa e/o le condizioni di criticità in cui si attiva il sistema	
				...		Descrivere la fase operativa e/o le condizioni di criticità in cui si attiva il sistema	

Data di Compilazione _____ 25/01/2023 _____



COMUNE DI CUTROFIANO

Settore *PROTEZIONE CIVILE*

poliziamunicipale@comune.cutrofiano.le.it

minodurante@libero.it

tel.0836 515664



TABELLA FREQUENZE RADIO

RETE	REFERENTE	FREQUENZA
Regione Canale Istituzionale	<i>Cognome Nome</i>	
	<i>cell</i>	
	<i>e-mail</i>	
Regione Canale Volontariato	<i>Cognome Nome</i>	
	<i>cell</i>	
	<i>e-mail</i>	
Polizia Locale	Durante Mino	Emissione 173,71250 Ricezione 169,11250
	3245616683	
	minodurante@libero.it	
Volontariato	Polimeno Leonardo	Emissione 173,71250 Ricezione 169,11250
	3478843233	
	procivcutrofiano@libero.it	
Radioamatori	<i>Cognome Nome</i>	
	<i>cell</i>	
	<i>e-mail</i>	
COM	<i>Cognome Nome</i>	
	<i>cell</i>	
	<i>e-mail</i>	
CCS	<i>Cognome Nome</i>	
	<i>cell</i>	
	<i>e-mail</i>	

Data di Compilazione _____ 25/01/2023 _____



COMUNE DI CUTROFIANO

Settore *PROTEZIONE CIVILE*

poliziamunicipale@comune.cutrofiano.le.it

minodurante@libero.it

tel.0836 515664



TABELLA CANCELLI ALLUVIONE

CANCELLO	LOCALIZZAZIONE	SCENARI DI RISCHIO	MACROAREA DI RISCHIO
075026_CA_001	Innesto S.P. 198 - S.P.361	IDROGEOLOGICO-ALLUVIONE	Esposta solo la SP- Nessuna macroarea Cancello di deviazione traffico da 075026_MRA_001
	Coord.X :773265,33 Coord.Y :4440520,62		
075026_CA_002	S.P. 198 Località Signorella	IDROGEOLOGICO-ALLUVIONE	Esposta solo la SP- Nessuna macroarea Cancello di deviazione traffico da 075026_MRA_001
	Coord.X :772942,54 Coord.Y :4443933,42		
075026_CA_003	S.P. 198 Località Ariani	IDROGEOLOGICO-ALLUVIONE	Esposta solo la SP- Nessuna macroarea Cancello di deviazione traffico da 075026_MRA_001
	Coord.X :772913,77 Coord.Y :4445747,14		
075026_CA_004	S.P.362 Via Supersano	IDROGEOLOGICO-ALLUVIONE	075026_MRA_001
	Coord.X :773167,77 Coord.Y :4445747,14		
075026_CA_005	Via Livorno	IDROGEOLOGICO-ALLUVIONE	075026_MRA_001
	Coord.X :772941,05 Coord.Y :4446108,95		

Data di Compilazione _____ 27/01/2023 _____



COMUNE DI CUTROFIANO

Settore *PROTEZIONE CIVILE*

poliziamunicipale@comune.cutrofiano.le.it

minodurante@libero.it

tel.0836 515664



TABELLA CANCELLI ALLUVIONE

CANCELLO	LOCALIZZAZIONE	SCENARI DI RISCHIO	MACROAREA DI RISCHIO	
075026_CA_006	Via Otranto	IDROGEOLOGICO-ALLUVIONE	075026_MRA_001	
	Coord.X :772959,41	Coord.Y :4446169,97		
075026_CA_007	Via Supersano	IDROGEOLOGICO-ALLUVIONE	075026_MRA_001	
	Coord.X :772998,10	Coord.Y :4446281,43		
075026_CA_008	Via Vecchia del Capo	IDROGEOLOGICO-ALLUVIONE	075026_MRA_001	
	Coord.X :773213,74	Coord.Y :4446062,49		
075026_CA_009	Via Cimitero	IDROGEOLOGICO-ALLUVIONE	075026_MRA_001	
	Coord.X :773109,56	Coord.Y :4446594,96		
075026_CA_010	Via Maglie	IDROGEOLOGICO-ALLUVIONE	075026_MRA_001	
	Coord.X :773239,21	Coord.Y :4446601,24		

Data di Compilazione _____27/01/2023_____



COMUNE DI CUTROFIANO

Settore *PROTEZIONE CIVILE*

poliziamunicipale@comune.cutrofiano.le.it

minodurante@libero.it

tel.0836 515664



TABELLA CANCELLI ALLUVIONE

CANCELLO	LOCALIZZAZIONE	SCENARI DI RISCHIO	MACROAREA DI RISCHIO
075026_CA_011	Cimitero	IDROGEOLOGICO-ALLUVIONE	075026_MRA_001
	Coord.X :773402,26	Coord.Y :4446503,35	
075026_CA_012	Via Maglie Stazione di Servizio	IDROGEOLOGICO-ALLUVIONE	075026_MRA_001
	Coord.X :773708,68	Coord.Y :4446588,68	
075026_CA_013	Via Maglie Impianto di sollevamento AQP	IDROGEOLOGICO-ALLUVIONE	075026_MRA_001
	Coord.X :773992,77	Coord.Y :4446579,75	
075026_CA_014	Via Sassari	IDROGEOLOGICO-ALLUVIONE	075026_MRA_001
	Coord.X :773205,97	Coord.Y :4446656,48	
075026_CA_015	Via Gradisca	IDROGEOLOGICO-ALLUVIONE	075026_MRA_001
	Coord.X :773173,72	Coord.Y :4446704,27	

Data di Compilazione _____27/01/2023_____



COMUNE DI CUTROFIANO

Settore *PROTEZIONE CIVILE*

poliziamunicipale@comune.cutrofiano.le.it

minodurante@libero.it

tel.0836 515664



TABELLA CANCELLI ALLUVIONE

CANCELLO	LOCALIZZAZIONE	SCENARI DI RISCHIO	MACROAREA DI RISCHIO	
075026_CA_016	Via Cagliari	IDROGEOLOGICO-ALLUVIONE	075026_MRA_001	
	Coord.X :773218,37	Coord.Y :4446815,23		
075026_CA_017	Via Trapani	IDROGEOLOGICO-ALLUVIONE	075026_MRA_001	
	Coord.X :773199,35	Coord.Y :4446881,87		
075026_CA_018	Via Trapani	IDROGEOLOGICO-ALLUVIONE	075026_MRA_001	
	Coord.X :773237,55	Coord.Y :4446912,30		
075026_CA_019	Via Palermo	IDROGEOLOGICO-ALLUVIONE	075026_MRA_001	
	Coord.X :773189,43	Coord.Y :4447000,60		
075026_CA_020	Viale della Repubblica	IDROGEOLOGICO-ALLUVIONE	075026_MRA_001	
	Coord.X :773170,08	Coord.Y :4447043,76		

Data di Compilazione _____27/01/2023_____



COMUNE DI CUTROFIANO

Settore *PROTEZIONE CIVILE*

poliziamunicipale@comune.cutrofiano.le.it

minodurante@libero.it

tel.0836 515664



TABELLA CANCELLI ALLUVIONE

CANCELLO	LOCALIZZAZIONE	SCENARI DI RISCHIO	MACROAREA DI RISCHIO
075026_CA_021	Via Aldo Moro	IDROGEOLOGICO-ALLUVIONE	075026_MRA_001
	Coord.X :773054,28	Coord.Y :4447120,58	
075026_CA_022	Via Eugenio Montale	IDROGEOLOGICO-ALLUVIONE	075026_MRA_001
	Coord.X :772978,62	Coord.Y :4447178,27	
075026_CA_023	Via Eugenio Montale - via Pertini	IDROGEOLOGICO-ALLUVIONE	075026_MRA_001
	Coord.X :773303,04	Coord.Y :4447234,76	
075026_CA_024	Via Peschiera	IDROGEOLOGICO-ALLUVIONE	075026_MRA_001
	Coord.X :773428,88	Coord.Y :4447119,83	
075026_CA_025	Via Sigismondo Castromediano	IDROGEOLOGICO-ALLUVIONE	075026_MRA_001
	Coord.X :773381,58	Coord.Y :4447061,29	

Data di Compilazione _____ 27/01/2023 _____



COMUNE DI CUTROFIANO

Settore *PROTEZIONE CIVILE*

poliziamunicipale@comune.cutrofiano.le.it

minodurante@libero.it

tel.0836 515664



TABELLA CANCELLI ALLUVIONE

CANCELLO	LOCALIZZAZIONE	SCENARI DI RISCHIO	MACROAREA DI RISCHIO
075026_CA_026	Via Pisacane via F. Caracciolo		075026_MRA_001
	IDROGEOLOGICO-ALLUVIONE		
	Coord.X :773447,57	Coord.Y :4446995,14	
075026_CA_027	Via XXV Aprile		075026_MRA_002
	IDROGEOLOGICO-ALLUVIONE		
	Coord.X :772559,06	Coord.Y :4446496,07	
075026_CA_028	Via Gaetano Martinez		075026_MRA_002
	IDROGEOLOGICO-ALLUVIONE		
	Coord.X :772444,30	Coord.Y :4446546,76	
075026_CA_029	Via Aradeo		075026_MRA_002
	IDROGEOLOGICO-ALLUVIONE		
	Coord.X :772474,56	Coord.Y :4446607,20	
075026_CA_030	Via Risorgimento		075026_MRA_002
	IDROGEOLOGICO-ALLUVIONE		
	Coord.X :772476,71	Coord.Y :4446719,48	

Data di Compilazione _____ 27/01/2023 _____



COMUNE DI CUTROFIANO

Settore *PROTEZIONE CIVILE*

poliziamunicipale@comune.cutrofiano.le.it

minodurante@libero.it

tel.0836 515664



TABELLA CANCELLI ALLUVIONE

CANCELLO	LOCALIZZAZIONE	SCENARI DI RISCHIO	MACROAREA DI RISCHIO	
075026_CA_031	Via Eugenio Montale	IDROGEOLOGICO-ALLUVIONE	075026_MRA_002	
	Coord.X :772302,08	Coord.Y :4446633,16		
075026_CA_032	Via Aradeo	IDROGEOLOGICO-ALLUVIONE	075026_MRA_002	
	Coord.X :772546,69	Coord.Y :4446603,09		
075026_CA_033	Via Vittorio Emanuele III	IDROGEOLOGICO-ALLUVIONE	075026_MRA_002	
	Coord.X :772632,35	Coord.Y :4446679,16		
075026_CA_034	Via Vincenzo Tamborrino	IDROGEOLOGICO-ALLUVIONE	075026_MRA_002	
	Coord.X :772587,20	Coord.Y :4446714,05		
075026_CA_035	Via Risorgimento	IDROGEOLOGICO-ALLUVIONE	075026_MRA_002	
	Coord.X :772553,14	Coord.Y :4446786,65		

Data di Compilazione _____ 27/01/2023 _____



COMUNE DI CUTROFIANO

Settore *PROTEZIONE CIVILE*

poliziamunicipale@comune.cutrofiano.le.it

minodurante@libero.it

tel.0836 515664



TABELLA CANCELLI ALLUVIONE

CANCELLO	LOCALIZZAZIONE	SCENARI DI RISCHIO	MACROAREA DI RISCHIO
075026_CA_036	Via Giacomo Leopardi	IDROGEOLOGICO-ALLUVIONE	075026_MRA_002
	Coord.X :772515,43	Coord.Y :4446833,77	
075026_CA_037	Via Vincenzo Monti	IDROGEOLOGICO-ALLUVIONE	075026_MRA_002
	Coord.X :772482,94	Coord.Y :4446866,68	
075026_CA_038	Via Alessandro Manzoni	IDROGEOLOGICO-ALLUVIONE	075026_MRA_002
	Coord.X :772484,59	Coord.Y :4446875,94	
075026_CA_039	Via Eugenio Montale	IDROGEOLOGICO-ALLUVIONE	075026_MRA_002
	Coord.X :772490,88	Coord.Y :4446964,74	
075026_CA_040	Via Pagliere - Pozzo dolce	IDROGEOLOGICO-ALLUVIONE	075026_MRA_002
	Coord.X :772414,15	Coord.Y :4447008,90	

Data di Compilazione _____ 27/01/2023 _____



COMUNE DI CUTROFIANO

Settore *PROTEZIONE CIVILE*

poliziamunicipale@comune.cutrofiano.le.it

minodurante@libero.it

tel.0836 515664



TABELLA CANCELLI ALLUVIONE

CANCELLO	LOCALIZZAZIONE	SCENARI DI RISCHIO	MACROAREA DI RISCHIO
075026_CA_041	S.P.362 Via Sogliano	IDROGEOLOGICO-ALLUVIONE	075026_MRA_002
	Coord.X :772574,69	Coord.Y :4447582,93	
075026_CA_042	S.P. 49 Via Corigliano	IDROGEOLOGICO-ALLUVIONE	075026_MRA_002
	Coord.X :772657,37	Coord.Y :4447754,91	
075026_CA_043	Via vicinale Sogliano - San Giovanni	IDROGEOLOGICO-ALLUVIONE	075026_MRA_003
	Coord.X :773078,88	Coord.Y :4447980,14	
075026_CA_044	Via vicinale Sogliano - San Giovanni	IDROGEOLOGICO-ALLUVIONE	075026_MRA_003
	Coord.X :773480,72	Coord.Y :4447561,27	
075026_CA_045	Località Masseria Congedo	IDROGEOLOGICO-ALLUVIONE	075026_MRA_003
	Coord.X :773560,51	Coord.Y :4448059,31	

Data di Compilazione _____27/01/2023_____



COMUNE DI CUTROFIANO

Settore *PROTEZIONE CIVILE*

poliziamunicipale@comune.cutrofiano.le.it

minodurante@libero.it

tel.0836 515664



TABELLA CANCELLI ALLUVIONE

CANCELLO	LOCALIZZAZIONE	SCENARI DI RISCHIO	MACROAREA DI RISCHIO
075026_CA_046	Località Masseria Congedo	IDROGEOLOGICO-ALLUVIONE	075026_MRA_003
	Coord.X :773658,24	Coord.Y :4447981,25	
075026_CA_047	Località Masseria Congedo	IDROGEOLOGICO-ALLUVIONE	075026_MRA_003
	Coord.X :773600,36	Coord.Y :4447852,60	
075026_CA_048	S.P.49 Via Corigliano	IDROGEOLOGICO-ALLUVIONE	075026_MRA_003
	Coord.X :773137,67	Coord.Y :4448021,27	
075026_CA_049	S.P. 49 via Corigliano	IDROGEOLOGICO-ALLUVIONE	075026_MRA_003
	Coord.X :773420,78	Coord.Y :4448178,37	
075026_CA_050	Via vicinale per Corigliano d'Otranto	IDROGEOLOGICO-ALLUVIONE	075026_MRA_003
	Coord.X :773773,00	Coord.Y :4447646,72	

Data di Compilazione _____27/01/2023_____



COMUNE DI CUTROFIANO

Settore *PROTEZIONE CIVILE*

poliziamunicipale@comune.cutrofiano.le.it

minodurante@libero.it

tel.0836 515664



TABELLA CANCELLI ALLUVIONE

CANCELLO	LOCALIZZAZIONE	SCENARI DI RISCHIO	MACROAREA DI RISCHIO
075026_CA_051	S.P.49 via Corigliano	IDROGEOLOGICO-ALLUVIONE	075026_MRA_004
	Coord.X :773983,68	Coord.Y :4448489,42	
075026_CA_052	S.P.49 via Corigliano	IDROGEOLOGICO-ALLUVIONE	075026_MRA_004
	Coord.X :774332,67	Coord.Y :4448682,22	
075026_CA_053	Viale I maggio	IDROGEOLOGICO-ALLUVIONE	075026_MRA_004
	Coord.X :773900,33	Coord.Y :4448701,09	
075026_CA_054	Via vicinale Sogliano Cavour- Maglie	IDROGEOLOGICO-ALLUVIONE	075026_MRA_004
	Coord.X :774539,30	Coord.Y :4448461,97	
075026_CA_055	S.P. 363 Via Maglie	IDROGEOLOGICO-ALLUVIONE	Esposta solo la SP- Nessuna macroarea
	Coord.X :774056,11	Coord.Y :4446579,13	

Data di Compilazione _____27/01/2023_____



COMUNE DI CUTROFIANO

Settore *PROTEZIONE CIVILE*

poliziamunicipale@comune.cutrofiano.le.it

minodurante@libero.it

tel.0836 515664



TABELLA CANCELLI ALLUVIONE

CANCELLO	LOCALIZZAZIONE	SCENARI DI RISCHIO	MACROAREA DI RISCHIO	
075026_CA_056	S.P. 363 Via Maglie	IDROGEOLOGICO-ALLUVIONE	Esposta solo la SP- Nessuna macroarea	
	Coord.X :775449,14	Coord.Y :4446536,79		
075026_CA_057	Via vicinale Petrore piccolo	IDROGEOLOGICO-ALLUVIONE	075026_MRA_005	
	Coord.X :775504,04	Coord.Y :4445077,62		
075026_CA_058	via vicinale Scorrano	IDROGEOLOGICO-ALLUVIONE	075026_MRA_005	
	Coord.X :774985,29	Coord.Y :4445743,37		
075026_CA_059	Via vicinale Petrore grande	IDROGEOLOGICO-ALLUVIONE	Esposta solo la strada comunale- Nessuna macroarea	
	Coord.X :774702,85	Coord.Y :4445338,23		
075026_CA_060	Via vicinale Petrore piccolo	IDROGEOLOGICO-ALLUVIONE	Esposta solo la strada comunale- Nessuna macroarea	
	Coord.X :775241,94	Coord.Y :4444508,76		

Data di Compilazione _____ 27/01/2023 _____



COMUNE DI CUTROFIANO

Settore *PROTEZIONE CIVILE*

poliziamunicipale@comune.cutrofiano.le.it

minodurante@libero.it

tel.0836 515664



TABELLA CANCELLI ALLUVIONE

CANCELLO	LOCALIZZAZIONE	SCENARI DI RISCHIO	MACROAREA DI RISCHIO
075026_CA_061	Innesto S.P. 362 - S.P.361	IDROGEOLOGICO-ALLUVIONE	Esposta solo la SP362- Nessuna macroarea Cancello di deviazione traffico da 075026_MRA_001
	Coord.X :774603,30 Coord.Y :4441211,72		
075026_CA_062	Rotatoria S.P.41 - S.P. 363	IDROGEOLOGICO-ALLUVIONE	075026_MRA_007
	Coord.X :769790,20 Coord.Y :4446783,68		
075026_CA_063	Rotatoria S.P.363 - S.P. 41	IDROGEOLOGICO-ALLUVIONE	Esposta solo la SP363- Nessuna macroarea Cancello di deviazione traffico
	Coord.X :769816,32 Coord.Y :4446719,03		
075026_CA_064	S.P. 363 - via Sirgole	IDROGEOLOGICO-ALLUVIONE	Esposta solo la SP363- Nessuna macroarea Cancello di deviazione traffico
	Coord.X :770171,20 Coord.Y :4446715,55		
075026_CA_065	S.P. 363 - S.P. 139	IDROGEOLOGICO-ALLUVIONE	Esposta solo la SP363- Nessuna macroarea Cancello di deviazione traffico
	Coord.X :770856,30 Coord.Y :4446683,31		

Data di Compilazione _____ 27/01/2023 _____



COMUNE DI CUTROFIANO

Settore *PROTEZIONE CIVILE*

poliziamunicipale@comune.cutrofiانو.le.it

minodurante@libero.it

tel.0836 515664



TABELLA CANCELLI ALLUVIONE

CANCELLO	LOCALIZZAZIONE	SCENARI DI RISCHIO	MACROAREA DI RISCHIO
075026_CA_066	S.P. 363 - Canale Contatore Montanara	IDROGEOLOGICO-ALLUVIONE	Esposta solo la SP363- Nessuna macroarea Cancello di deviazione traffico
	Coord.X :768602,88	Coord.Y :4446790,96	
075026_CA_067	S.P. 363 - Canale Contatore Montanara	IDROGEOLOGICO-ALLUVIONE	Esposta solo la SP363- Nessuna macroarea Cancello di deviazione traffico
	Coord.X :768399,15	Coord.Y :4446800,88	
075026_CA_068	Via Vicinale Masseria piccinna Montanara	IDROGEOLOGICO-ALLUVIONE	075026_MRA_006
	Coord.X :768640,58	Coord.Y :4447624,40	
075026_CA_069	Casina Spada	IDROGEOLOGICO-ALLUVIONE	075026_MRA_008
	Coord.X :769545,01	Coord.Y :4445760,77	
075026_CA_070	Casina Spada	IDROGEOLOGICO-ALLUVIONE	075026_MRA_008
	Coord.X :769295,41	Coord.Y :4445760,77	

Data di Compilazione _____10/02/2023_____



COMUNE DI CUTROFIANO

Settore *PROTEZIONE CIVILE*

poliziamunicipale@comune.cutrofiano.le.it

minodurante@libero.it

tel.0836 515664



TABELLA CANCELLI ALLUVIONE

CANCELLO	LOCALIZZAZIONE	SCENARI DI RISCHIO	MACROAREA DI RISCHIO
075026_CA_071	Casina Spada	IDROGEOLOGICO-ALLUVIONE	075026_MRA_008
	Coord.X :769767,05	Coord.Y :4445887,24	
075026_CA_072	Masseria Petrore Grande	IDROGEOLOGICO-ALLUVIONE	075026_MRA_009
	Coord.X :775640,95	Coord.Y :4444339,64	
075026_CA_073	Masseria Petrore Grande	IDROGEOLOGICO-ALLUVIONE	075026_MRA_009
	Coord.X :775727,76	Coord.Y :4444282,30	

Data di Compilazione _____10/02/2023_____



COMUNE DI CUTROFIANO

Settore *PROTEZIONE CIVILE*

poliziamunicipale@comune.cutrofiano.le.it

minodurante@libero.it

tel.0836 515664



TABELLA CANCELLI SINKHOLE

CANCELLO	LOCALIZZAZIONE	SCENARI DI RISCHIO	MACROAREA DI RISCHIO
075026_CA_074	Via Mantova	IDROGEOLOGICO-SINKHOLE	075026_MRSH_001
	Coord.X :772678,649	Coord.Y :4445860,974	
075026_CA_075	Via Pisa	IDROGEOLOGICO-SINKHOLE	075026_MRSH_001
	Coord.X :772752,070	Coord.Y :4445888,755	
075026_CA_076	S.P.198 via Casarano	IDROGEOLOGICO- SINKHOLE	075026_MRSH_001
	Coord.X :773065,602	Coord.Y :4445990,951	
075026_CA_077	S.P.198 via Casarano	IDROGEOLOGICO- SINKHOLE	075026_MRSH_001
	Coord.X :772971,675	Coord.Y :4445733,643	
075026_CA_078	Via Vecchia del Capo	IDROGEOLOGICO- SINKHOLE	075026_MRSH_001
	Coord.X :773195,248	Coord.Y :4446086,201	

Data di Compilazione _____27/01/2023_____



COMUNE DI CUTROFIANO

Settore *PROTEZIONE CIVILE*

poliziamunicipale@comune.cutrofiano.le.it

minodurante@libero.it

tel.0836 515664



TABELLA CANCELLI SINKHOLE

CANCELLO	LOCALIZZAZIONE	SCENARI DI RISCHIO	MACROAREA DI RISCHIO
075026_CA_079	Via Vecchia del Capo	IDROGEOLOGICO-SINKHOLE	075026_MRSH_001
	Coord.X :773280,576 Coord.Y :4445967,800		
075026_CA_080	S.P. 362 via Supersano	IDROGEOLOGICO-SINKHOLE	075026_MRSH_001
	Coord.X :773090,737 Coord.Y :4445988,966		
075026_CA_081	S.P. 362 via Supersano	IDROGEOLOGICO-SINKHOLE	075026_MRSH_001
	Coord.X :773139,024 Coord.Y :4445836,169		
075026_CA_082	S.P. 40 via Collepasso/ Villa Bardoscia	IDROGEOLOGICO- SINKHOLE	075026_MRSH_001
	Coord.X :772291,695 Coord.Y :4444443,634		
075026_CA_083	S.P.198 via Casarano	IDROGEOLOGICO- SINKHOLE	075026_MRSH_001
	Coord.X :772941,082 Coord.Y :4445100,421		

Data di Compilazione _____27/01/2023_____



COMUNE DI CUTROFIANO

Settore *PROTEZIONE CIVILE*

poliziamunicipale@comune.cutrofiano.le.it

minodurante@libero.it

tel.0836 515664



TABELLA CANCELLI SINKHOLE

CANCELLO	LOCALIZZAZIONE	SCENARI DI RISCHIO	MACROAREA DI RISCHIO
075026_CA_084	S.P.198 via Casarano	IDROGEOLOGICO-SINKHOLE	075026_MRSH_001
	Coord.X :772901,765 Coord.Y :4444278,020		
075026_CA_085	Via vicinale Mandrò	IDROGEOLOGICO-SINKHOLE	075026_MRSH_001
	Coord.X :773206,492 Coord.Y :4444009,346		
075026_CA_086	Via vicinale Mandrò	IDROGEOLOGICO-SINKHOLE	075026_MRSH_001
	Coord.X :773624,369 Coord.Y :4444267,314		
075026_CA_087	Via vicinale Signorella	IDROGEOLOGICO-SINKHOLE	075026_MRSH_001
	Coord.X :772811,436 Coord.Y :4443882,346		
075026_CA_088	Contrada Paradisi	IDROGEOLOGICO-SINKHOLE	075026_MRSH_001
	Coord.X :772212,486 Coord.Y :4443462,650		

Data di Compilazione _____ 27/01/2023 _____



COMUNE DI CUTROFIANO

Settore *PROTEZIONE CIVILE*

poliziamunicipale@comune.cutrofiano.le.it

minodurante@libero.it

tel.0836 515664



TABELLA CANCELLI SINKHOLE

CANCELLO	LOCALIZZAZIONE	SCENARI DI RISCHIO	MACROAREA DI RISCHIO
075026_CA_089	S.P.362 via Supersano - via vicinale Nicca	IDROGEOLOGICO-SINKHOLE	075026_MRSH_001
	Coord.X :773685,553 Coord.Y :4444121,463		
075026_CA_090	Via Vecchia del Capo - via vicinale Nicca	IDROGEOLOGICO- SINKHOLE	075026_MRSH_001
	Coord.X :774063,412 Coord.Y :4444512,715		
075026_CA_091	Via vicinale Rognuso	IDROGEOLOGICO- SINKHOLE	075026_MRSH_001
	Coord.X :773370,203 Coord.Y :4443348,383		
075026_CA_092	S.P. 362 via Supersano - via vicinale Rognuso	IDROGEOLOGICO-SINKHOLE	075026_MRSH_001
	Coord.X :773831,240 Coord.Y :4443613,628		
075026_CA_093	S.P. 362 via Supersano - via Manti	IDROGEOLOGICO- SINKHOLE	075026_MRSH_001
	Coord.X :773861,005 Coord.Y :4443618,589		

Data di Compilazione _____ 27/01/2023 _____



COMUNE DI CUTROFIANO

Settore *PROTEZIONE CIVILE*

poliziamunicipale@comune.cutrofiano.le.it

minodurante@libero.it

tel.0836 515664



TABELLA CANCELLI SINKHOLE

CANCELLO	LOCALIZZAZIONE	SCENARI DI RISCHIO	MACROAREA DI RISCHIO
075026_CA_094	Via Manti - via Vecchia del Capo	IDROGEOLOGICO-SINKHOLE	075026_MRSH_001
	Coord.X :774195,042	Coord.Y :4443693,995	
075026_CA_095	Contrada Lustrelle	IDROGEOLOGICO-SINKHOLE	075026_MRSH_001
	Coord.X :771596,172	Coord.Y :4446782,344	
075026_CA_096	Via Eugenio Montale	IDROGEOLOGICO- SINKHOLE	075026_MRSH_002
	Coord.X :772301,287	Coord.Y :4446629,547	
075026_CA_097	Via Eugenio Montale	IDROGEOLOGICO- SINKHOLE	075026_MRSH_002
	Coord.X :772438,374	Coord.Y :4446917,447	
075026_CA_098	Via Vincenzo Monti	IDROGEOLOGICO- SINKHOLE	075026_MRSH_002
	Coord.X :772483,353	Coord.Y :4446868,003	

Data di Compilazione _____ 27/01/2023 _____



COMUNE DI CUTROFIANO

Settore *PROTEZIONE CIVILE*

poliziamunicipale@comune.cutrofiانو.le.it

minodurante@libero.it

tel.0836 515664



TABELLA CANCELLI SINKHOLE

CANCELLO	LOCALIZZAZIONE	SCENARI DI RISCHIO	MACROAREA DI RISCHIO
075026_CA_099	Via J.F. Kennedy	IDROGEOLOGICO-SINKHOLE	075026_MRSH_002
	Coord.X :772471,612	Coord.Y :4446799,708	

Data di Compilazione _____27/01/2023_____



COMUNE DI CUTROFIANO

Settore *PROTEZIONE CIVILE*

poliziamunicipale@comune.cutrofiانو.le.it

minodurante@libero.it

tel.0836 515664



TABELLA MATERIALI

MATERIALE	DISPONIBILITA'	RESPONSABILE	
Tipologia		Polimeno Leonardo	
Completi impermeabili Giacca+pantalone+stivali	Ass.ne Protezione Civile Cutrofiانو OdV	Ass.ne Protezione Civile Cutrofiانو OdV	
	Via Cimitero 13	Presidente	
		3478843233	
5	20 min	procivcutrofiانو@libero.it	procivcutrofiانو@pec.it
Tipologia		Polimeno Leonardo	
Torce LED 270 LM	Ass.ne Protezione Civile Cutrofiانو OdV	Ass.ne Protezione Civile Cutrofiانو OdV	
	Via Cimitero 13	Presidente	
		3478843233	
3	20 min	procivcutrofiانو@libero.it	procivcutrofiانو@pec.it
Tipologia		Polimeno Leonardo	
Gruppo multifunzione LAMPO 01 PC Idrovora 1650 L/min, torre faro, Gruppo elettrogeno 8 kW alimentazione benzina	Ass.ne Protezione Civile Cutrofiانو OdV	Ass.ne Protezione Civile Cutrofiانو OdV	
	Via Cimitero 13	Presidente	
		3478843233	
1	20 min	procivcutrofiانو@libero.it	procivcutrofiانو@pec.it
Tipologia		Polimeno Leonardo	
Motopompa 600L/min benzina	Ass.ne Protezione Civile Cutrofiانو OdV	Ass.ne Protezione Civile Cutrofiانو OdV	

Data di Compilazione _____ 25/01/2023 _____



COMUNE DI CUTROFIANO

Settore *PROTEZIONE CIVILE*

poliziamunicipale@comune.cutrofiano.le.it

minodurante@libero.it

tel.0836 515664



COMUNE DI
CUTROFIANO

	Via Cimitero 13	Presidente	
		3478843233	
1	20 min	procivcutrofiano@libero.it	procivcutrofiano@pec.it
<i>Tipologia</i>		Polimeno Leonardo	
	Ass.ne Protezione Civile Cutrofiano OdV	Ass.ne Protezione Civile Cutrofiano OdV	
Kit motopompa: tubo pescatore, manichetta UNI45	Via Cimitero 13	Presidente	
		3478843233	
2	20 min	procivcutrofiano@libero.it	procivcutrofiano@pec.it
<i>Tipologia</i>		Polimeno Leonardo	
	Ass.ne Protezione Civile Cutrofiano OdV	Ass.ne Protezione Civile Cutrofiano OdV	
Manichetta UNI 45	Via Cimitero 13	Presidente	
		3478843233	
1 -15 m	20 min	procivcutrofiano@libero.it	procivcutrofiano@pec.it
<i>Tipologia</i>		Polimeno Leonardo	
	Ass.ne Protezione Civile Cutrofiano OdV	Ass.ne Protezione Civile Cutrofiano OdV	
Tubo pescatore spiralato d. 45 mm	Via Cimitero 13	Presidente	
		3478843233	
1 - 4 m	20 min	procivcutrofiano@libero.it	procivcutrofiano@pec.it

Data di Compilazione _____ 25/01/2023 _____



COMUNE DI CUTROFIANO

Settore *PROTEZIONE CIVILE*

poliziamunicipale@comune.cutrofiano.le.it

minodurante@libero.it

tel.0836 515664



TABELLA MATERIALI

MATERIALE	DISPONIBILITA'	RESPONSABILE	
Tipologia		Polimeno Leonardo	
Motosega piccola lama 30	Ass.ne Protezione Civile Cutrofiano OdV	Ass.ne Protezione Civile Cutrofiano OdV	
	Via Cimitero 13	Presidente	
		3478843233	
1	20 min	procivcutrofiano@libero.it	procivcutrofiano@pec.it
Tipologia		Polimeno Leonardo	
Pala	Ass.ne Protezione Civile Cutrofiano OdV	Ass.ne Protezione Civile Cutrofiano OdV	
	Via Cimitero 13	Presidente	
		3478843233	
2	20 min	procivcutrofiano@libero.it	procivcutrofiano@pec.it
Tipologia		Polimeno Leonardo	
Piccone	Ass.ne Protezione Civile Cutrofiano OdV	Ass.ne Protezione Civile Cutrofiano OdV	
	Via Cimitero 13	Presidente	
		3478843233	
2	20 min	procivcutrofiano@libero.it	procivcutrofiano@pec.it
Tipologia		Polimeno Leonardo	
Accetta	Ass.ne Protezione Civile Cutrofiano OdV	Ass.ne Protezione Civile Cutrofiano OdV	

Data di Compilazione _____ 25/01/2023 _____



COMUNE DI CUTROFIANO

Settore *PROTEZIONE CIVILE*

poliziamunicipale@comune.cutrofiano.le.it

minodurante@libero.it

tel.0836 515664



	Via Cimitero 13	Presidente	
		3478843233	
2	20 min	procivcutrofiano@libero.it	procivcutrofiano@pec.it
<i>Tipologia</i>	Ass.ne Protezione Civile Cutrofiano OdV	Polimeno Leonardo	
Roncola		Ass.ne Protezione Civile Cutrofiano OdV	
	Via Cimitero 13	Presidente	
		3478843233	
2	20 min	procivcutrofiano@libero.it	procivcutrofiano@pec.it
<i>Tipologia</i>	Ass.ne Protezione Civile Cutrofiano OdV	Polimeno Leonardo	
Fune in canapa		Ass.ne Protezione Civile Cutrofiano OdV	
	Via Cimitero 13	Presidente	
		3478843233	
1 -100 m	20 min	procivcutrofiano@libero.it	procivcutrofiano@pec.it
<i>Tipologia</i>	Ass.ne Protezione Civile Cutrofiano OdV	Polimeno Leonardo	
Imbragatura completa: spallacci, cordini, cintura		Ass.ne Protezione Civile Cutrofiano OdV	
	Via Cimitero 13	Presidente	
		3478843233	
2	20 min	procivcutrofiano@libero.it	procivcutrofiano@pec.it

Data di Compilazione _____ 25/01/2023 _____



COMUNE DI CUTROFIANO

Settore *PROTEZIONE CIVILE*

poliziamunicipale@comune.cutrofiانو.le.it

minodurante@libero.it

tel.0836 515664



TABELLA MATERIALI

MATERIALE	DISPONIBILITA'	RESPONSABILE	
Tipologia		Polimeno Leonardo	
Gruppo elettrogeno 5 kW monofase benzina	Ass.ne Protezione Civile Cutrofiانو OdV	Ass.ne Protezione Civile Cutrofiانو OdV	
	Via Cimitero 13	Presidente	
		3478843233	
1	20 min	procivcutrofiانو@libero.it	procivcutrofiانو@pec.it
Tipologia		Polimeno Leonardo	
torre-faro alogena h 2,5 m	Ass.ne Protezione Civile Cutrofiانو OdV	Ass.ne Protezione Civile Cutrofiانو OdV	
	Via Cimitero 13	Presidente	
		3478843233	
1	20 min	procivcutrofiانو@libero.it	procivcutrofiانو@pec.it
Tipologia		Polimeno Leonardo	
Faro alogeno	Ass.ne Protezione Civile Cutrofiانو OdV	Ass.ne Protezione Civile Cutrofiانو OdV	
	Via Cimitero 13	Presidente	
		3478843233	
2	20 min	procivcutrofiانو@libero.it	procivcutrofiانو@pec.it
Tipologia		Polimeno Leonardo	
Stazione radio portatile DMR Motorola	Ass.ne Protezione Civile Cutrofiانو OdV	Ass.ne Protezione Civile Cutrofiانو OdV	

Data di Compilazione _____ 25/01/2023 _____



COMUNE DI CUTROFIANO

Settore *PROTEZIONE CIVILE*

poliziamunicipale@comune.cutrofiano.le.it

minodurante@libero.it

tel.0836 515664



COMUNE DI
CUTROFIANO

	Via Cimitero 13	Presidente	
		3478843233	
10	20 min	procivcutrofiano@libero.it	procivcutrofiano@pec.it
<i>Tipologia</i>		Polimeno Leonardo	
	Ass.ne Protezione Civile Cutrofiano OdV	Ass.ne Protezione Civile Cutrofiano OdV	
Stazione radio veicolare DMR Motorola	Via Cimitero 13	Presidente	
		3478843233	
1	20 min	procivcutrofiano@libero.it	procivcutrofiano@pec.it
<i>Tipologia</i>		Polimeno Leonardo	
	Ass.ne Protezione Civile Cutrofiano OdV	Ass.ne Protezione Civile Cutrofiano OdV	
Stazione radio fissa: rice trasmettitore + PC gestionale Motorola	Via Cimitero 13	Presidente	
		3478843233	
1	20 min	procivcutrofiano@libero.it	procivcutrofiano@pec.it
<i>Tipologia</i>		Durante Mino	
	Depositi comunali e Protezione Civile	Comune di Cutrofiano	
Transenne	Via Cimitero 13	Comandante Polizia Locale e Responsabile Protezione civile	
		3245616683	
30	20 min	minodurante@libero.it	settorevigilanza.comune.cutrofiano@pec.rupar.puglia.it

Data di Compilazione _____ 25/01/2023 _____



COMUNE DI CUTROFIANO

Settore *PROTEZIONE CIVILE*

poliziamunicipale@comune.cutrofiانو.le.it

minodurante@libero.it

tel.0836 515664



TABELLA MATERIALI

MATERIALE	DISPONIBILITA'	RESPONSABILE
Tipologia		ING. CLAUDIO DELLA BONA
Bocchetta antincendio	ACQUEDOTTO PUGLIESE SPA	ACQUEDOTTO PUGLIESE SPA
	Via Capo 121	MANGER STO LECCE
		3385709819
1		c.dellabona@aqp.it
Tipologia		ING. CLAUDIO DELLA BONA
Bocchetta antincendio	ACQUEDOTTO PUGLIESE SPA	ACQUEDOTTO PUGLIESE SPA
	Piazza Felice Cavallotti 1- via Capo	MANGER STO LECCE
		3385709819
1		c.dellabona@aqp.it
Tipologia		LEONARDO POLIMENO
POZZO IN FALDA PROFONDA COMUNE DI CUTROFIANO	COMUNE DI CUTROFIANO	Ass.ne Protezione Civile Cutrofiانو OdV
	Via Cimitero N.B. ABITUALMENTE UTILIZZATO DAI VVF PER RICARICARE I MEZZI ANTINCENDIO	PRESIDENTE
		3478843233
1		procivcutrofiانو@libero.it procivcutrofiانو@pec.it
Tipologia		DURANTE MINO
PANNELLO LUMINOSO	COMUNE DI CUTROFIANO	COMUNE DI CUTROFIANO

Data di Compilazione _____ 25/01/2023 _____



COMUNE DI CUTROFIANO

Settore *PROTEZIONE CIVILE*

poliziamunicipale@comune.cutrofiانو.le.it

minodurante@libero.it

tel.0836 515664



	Piazza Municipio	COMANDANTE P.L. E DIRIGENTE SETTORE PROTEZIONE CIVILE	
		3245616683	
1		minodurante@libero.it	minodurante@libero.it
<i>Tipologia</i>		VERGINE DARIO	
IMPIANTO DISTRIBUZIONE CARBURANTI ENI STATION	ENI	GESTORE DELL'IMPIANTO	
		GESTORE	
	SP362 SS 476 KM 25 via Sogliano	3284031100	
1		dariovergine174@gmail.com	dariovergine174@gmail.com
<i>Tipologia</i>		COLI' GIOVANNI FRANCESCO	
IMPIANTO DISTRIBUZIONE CARBURANTI ENI STATION	ENI	GESTORE DELL'IMPIANTO	
		GESTORE	
	Via Supersano 41	3392638807	
1		giannicoli@libero.it	giannicoli@libero.it
<i>Tipologia</i>		FRASSANITO FRANCESCA	
IMPIANTO DISTRIBUZIONE CARBURANTI BASILE PETROLI	BASILE PETROLI	GESTORE DELL'IMPIANTO	
		GESTORE	
	SP41 Noha Collepasso	328711623	
1	1	frassanitofrancesca@legalmail.it	frassanitofrancesca@legalmail.it

Data di Compilazione _____ 25/01/2023 _____



COMUNE DI CUTROFIANO

Settore *PROTEZIONE CIVILE*

poliziamunicipale@comune.cutrofiano.le.it

minodurante@libero.it

tel.0836 515664



COMUNE DI
CUTROFIANO

TABELLA MATERIALI

MATERIALE	DISPONIBILITA'	RESPONSABILE
Tipologia	BASILE PETROLI	DE PAOLIS GIOVANNI
IMPIANTO DISTRIBUZIONE CARBURANTI BASILE PETROLI	SP363 Cutrofiano-Maglie Via Maglie	GESTORE DELL'IMPIANTO
		GESTORE
		3393389980
1		giovannidepaolis62@libero.it giovannidepaolis62@libero.it

Data di Compilazione _____ 25/01/2023 _____



COMUNE DI CUTROFIANO

Settore *PROTEZIONE CIVILE*

poliziamunicipale@comune.cutrofiano.le.it

minodurante@libero.it

tel.0836 515664



TABELLA MEZZI

MEZZO	DISPONIBILITA'	RESPONSABILE	
Pick - up TATA Xenon ER926YK	Ass.ne Protezione Civile Cutrofiano OdV	Polimeno Leonardo	
		Ass.ne Protezione Civile Cutrofiano OdV	
Autocarro allestito mezzo di emergenza dotato di verricello di portata 2000 kg	Via Cimitero 13	Presidente	
		3478843233	
	10 min	procivcutrofiano@libero.it	procivcutrofiano@pec.it
Pick - up Nissan king cab VR959847	Ass.ne Protezione Civile Cutrofiano OdV	Polimeno Leonardo	
		Ass.ne Protezione Civile Cutrofiano OdV	
Autocarro allestito mezzo di emergenza munito di serbatoio per acqua non potabile	Via Cimitero 13	Presidente	
		3478843233	
	10 min	procivcutrofiano@libero.it	procivcutrofiano@pec.it
Autocarro IVECO 80-16 ZA191YZ	Ass.ne Protezione Civile Cutrofiano OdV	Polimeno Leonardo	
		Ass.ne Protezione Civile Cutrofiano OdV	
Autocarro allestito mezzo di emergenza munito di serbatoio per acqua non potabile, vani trasporto attrezzatura varia, torre faro, gruppo elettrogeno 6 kW	Via Cimitero 13	Presidente	
		3478843233	
	20 min	procivcutrofiano@libero.it	procivcutrofiano@pec.it

Data di Compilazione _____ 25/01/2023 _____



COMUNE DI CUTROFIANO

Settore *PROTEZIONE CIVILE*

poliziamunicipale@comune.cutrofiano.le.it

minodurante@libero.it

tel.0836 515664



TABELLA MEZZI

MEZZO	DISPONIBILITA'	RESPONSABILE
Autoambulanza Fiat Ducato EC187CH	Ass.ne Protezione Civile Cutrofiano OdV	Polimeno Leonardo
		Ass.ne Protezione Civile Cutrofiano OdV
Ambulanza ex tipo A con attrezzatura a bordo: cardio monitor, barella, tavola spinale , DAE, dosatore O2	Via Cimitero 13	Presidente
		3478843233
	20 min	procivcutrofiano@libero.it
Iveco Daily	Comune di Cutrofiano	Maglio Fiorentino
		Società gestore trasporto scolastico
Piccolo autobus per trasporto scolastico alunni scuola infanzia (materna) 20-40 posti	Via Gaetano Salvemini	dipendente autista
		3475965860
	40 min	
Iveco Daily	Comune di Cutrofiano	Maglio Fiorentino
		Società gestore trasporto scolastico
Piccolo autobus per trasporto scolastico alunni scuola infanzia (materna) 20-40 posti	Via Gaetano Salvemini	dipendente autista
		3475965860
	40 min	

Data di Compilazione _____ 25/01/2023 _____



COMUNE DI CUTROFIANO

Settore *PROTEZIONE CIVILE*

poliziamunicipale@comune.cutrofiano.le.it

minodurante@libero.it

tel.0836 515664



COMUNE DI
CUTROFIANO

TABELLA LIVELLI DI ALLERTA E INDICATORI

SOGLIE PLUVIOMETRICHE															
ZONA DI ALLERTA DI RIFERIMENTO					PUGLIA D										
SOGLIE PLUVIOMETRICHE PUNTUALI															
STAZIONE	1h	3h	6h	12h	24h	1h	3h	6h	12h	24h	1h	3h	6h	12h	24h
GALATINA	36	50	57	64	73	48	72	84	93	108	65	100	119	131	152
CORIGLIANO NB Solo in assenza dati Galatina	34	41	49	56	63	43	50	63	68	79	53	61	80	84	100

SOGLIE IDROMETRICHE (solo per comuni interessati dal passaggio di corsi d'acqua)				
CORSO D'ACQUA	Denominazione del corso d'acqua			
BACINO	Denominazione del bacino principale			
SOTTOBACINO	Denominazione del sottobacino			
SOGLIE IDROMETRICHE				
STAZIONE IDROMETRICA	INDICATORE	Allerta gialla	Allerta arancione	Allerta rossa

Data di Compilazione _____ 25/01/2023 _____

TABELLE DEL MODELLO D'INTERVENTO PER RISCHIO IDROGEOLOGICO ALLUVIONE.

Fasi operative, livelli di allerta e procedure operative a livello comunale
(azioni che il Sindaco e le Funzioni di supporto devono compiere per le varie fasi)

FASE OPERATIVA COMUNALE	ATTENZIONE
SOGGETTO	AZIONE
Il Sindaco o suo delegato	<ul style="list-style-type: none"> • preso atto del Messaggio di allerta, preavvisa le strutture tecniche responsabili e la Polizia municipale perché siano verificati i potenziali scenari di rischio, definiti all'interno della pianificazione, in relazione all'evento previsto e al rispettivo livello di allerta dichiarato • verifica le procedure di pianificazione e informazione alla popolazione comunicando l'attivazione della fase operativa e dando informazione sui principali comportamenti di prevenzione e auto protezione • verifica la reperibilità del personale (polizia municipale, strutture tecniche, volontari) preposto all'attività di presidio dei punti critici sul territorio (sottovia/sottopassi allagabili, infrastrutture, beni e attività potenzialmente soggette a fenomeni di dissesto) e la disponibilità delle risorse logistiche • verifica la reperibilità del proprio personale da far confluire nel C.O.C. o nel C.C.A • informa i gestori dei servizi essenziali presenti sul territorio comunale • alle prime manifestazioni del fenomeno meteorologico previsto, attiva il presidio territoriale comunale al fine di acquisire dati osservativi e riscontri non strumentali nelle aree a rischio • se del caso convoca il Presidio Operativo (o il C.O.C. in forma ridotta) e valuta l'attivazione del C.O.C. nella composizione ristretta • segue l'evoluzione del fenomeno e gli aggiornamenti previsionali verificando periodicamente l'emissione di Bollettini di aggiornamento e dei Bollettini di criticità sul sito www.protezionecivile.puglia.it • mantiene i contatti con la S.O.I.R., la Prefettura-UTG e la Provincia fornendo riscontro di tutte le criticità segnalate dai presidi territoriali comunali • valuta l'emanazione di apposite ordinanze

FASE OPERATIVA COMUNALE	PREALLARME
	<p>Si attiva direttamente, a seguito della emanazione di livello di allerta arancione, e su valutazione, per i livelli di allerta inferiori oppure al superamento delle soglie pluviometriche nel pluviometro di riferimento (Galatina)</p>
SOGGETTO	AZIONE
<p>Il Sindaco o suo delegato</p>	<ul style="list-style-type: none"> ● dispone la fase operativa di preallarme dandone comunicazione a tutti gli enti sovracomunali ● attiva il personale (polizia municipale, strutture tecniche, volontari) preposto all'attività di presidio dei punti critici sul territorio (sottovia/sottopassi allagabili, infrastrutture, beni e attività potenzialmente soggette a fenomeni di dissesto) per acquisire informazioni sulla situazione di rischio in atto ● attiva il C.O.C./C.O.I., anche in forma ridotta, e partecipa all'attività del C.C.A, se attivato ● dispone il mantenimento dei contatti con la Regione, Prefettura, Provincia e i comuni limitrofi, stazione CC, Comando VVF, Polizia di Stato informandoli della avvenuta attivazione del C.O.C. ● predispone le risorse e coordina le prime azioni in stretto raccordo con gli altri centri operativi attivati nonché con gli Enti sovraordinati (Prefettura-UTG, Provincia, Regione) ● garantisce l'informazione alla popolazione e l'attivazione e la gestione di misure di prevenzione/mitigazione per contrastare eventuali effetti sul territorio ● predispone le azioni di soccorso/assistenza/gestione dell'emergenza da porre in atto in caso di un'evoluzione peggiorativa degli eventi e dei relativi effetti ● segue l'evoluzione del fenomeno e gli aggiornamenti previsionali verificando periodicamente l'emissione di Bollettini di aggiornamento sul sito www.protezionecivile.puglia.it ● concorda eventuali interventi con i Sindaci dei Comuni limitrofi ● dispone i contatti con i responsabili dell'intervento tecnico urgente (VVF) ● convoca il Responsabile della Funzione Tecnica e di Pianificazione per valutare il coinvolgimento di altri corpi dello Stato nel Presidio Territoriale.
<p>Tecnica e di Pianificazione</p>	<ul style="list-style-type: none"> ● mantiene i contatti con il Presidio Territoriale Locale ● avvia il flusso di informazioni con i livelli superiori (S.O.I.R., Prefettura-UTG, VVF, CC) ● avvia i contatti con UTG e le squadre del Corpo dei VVF per richiesta di assistenza/soccorso tecnico ● segue il monitoraggio meteorologico e idro-pluviometrico in collegamento con S.O.I.R. e C.F.D. e con gli enti di gestione dei relativi servizi effettuando un continuo scambio di informazioni con le squadre del Presidio Territoriale Locale ● individua le aree a rischio per l'evento in corso e ne dà comunicazione al Sindaco ed al Responsabile del C.O.C. ● prepara avvisi locali per Enti e Strutture Operative

<p>Sanità, Assistenza Sociale e Veterinaria</p>	<ul style="list-style-type: none"> • attiva un servizio di guardia medica locale • attiva la reperibilità delle farmacie locali • pone in stand by tutte le organizzazioni locali di volontariato sanitario • avverte il Responsabile del Settore Emergenza Urgenza del Distretto Sanitario competente per l'eventuale attivazione del Piano Sanitario di trasporto in emergenza • individua e contatta le famiglie dei disabili da trasferire fuori dalle aree a rischio, mettendo loro a disposizione i volontari per gli eventuali preparativi • predispone l'invio delle Organizzazioni sanitarie presso le aree di raccolta e gli altri presidi • attiva il contatto con eventuali case di riposo e di cura, informandole della situazione e chiedendo il sussistere di particolari criticità
<p>Volontariato</p>	<ul style="list-style-type: none"> • predispone l'invio di volontari per i presidi stradali, delle aree di attesa, delle aree/strutture di ricovero, per assistere la popolazione e agevolarne il deflusso • su richiesta della Funzione 2 invia volontari presso le famiglie dei disabili da trasferire fuori dalle aree a rischio, per gli eventuali preparativi di evacuazione oppure presso le strutture di ricovero e di riposo
<p>Materiali e Mezzi</p>	<ul style="list-style-type: none"> • verifica le esigenze e le disponibilità necessarie per l'assistenza alla popolazione • pone in stand by il volontariato per il prelievo e trasporto dei kit letti siti verso le aree/strutture di accoglienza • stabilisce i collegamenti con l'Ufficio Territoriale di Governo per la predisposizione dell'invio nelle aree di ricovero del materiale necessario per l'assistenza alla popolazione • predispone l'attivazione dei mezzi comunali necessari allo svolgersi delle operazioni • pone in stato di preallarme le ditte necessarie ai primi eventuali interventi, a seconda degli eventi in corso o attesi
<p>Servizi essenziali e Scuole</p>	<ul style="list-style-type: none"> • allerta i responsabili dei servizi essenziali, affinché predispongano le azioni atte a garantire la funzionalità dei servizi erogati e l'eventuale messa in sicurezza degli impianti, secondo i rispettivi Piani di emergenza interni
<p>Censimento danni a persone e cose</p>	<ul style="list-style-type: none"> • predispone verifiche tecniche speditive anche con tecnici di altri Enti sovracomunali da rendere disponibili per il C.O.C. • prepara opportuna reportistica sui danni tenendo conto delle norme vigenti
<p>Strutture operative locali e Viabilità</p>	<ul style="list-style-type: none"> • verifica il numero di uomini a disposizione per l'eventuale allontanamento della popolazione tramite le strade di esodo, nonché lo stato delle attrezzature e lo comunica al Sindaco per le eventuali determinazioni • prepara il posizionamento di uomini e mezzi presso i cancelli previsti per coadiuvare le eventuali operazioni di evacuazione e per il trasferimento della popolazione dalle aree di raccolta alle aree di ricovero • predispone per l'eventuale e successiva attivazione dei cancelli coordinandosi con altre forze dell'ordine presenti
<p>Telecomunicazioni</p>	<ul style="list-style-type: none"> • attiva il contatto operativo con i responsabili delle società di telecomunicazione presenti sul territorio, al fine di organizzare una rete di comunicazione alternativa • dispone l'attivazione dei contatti radio e dei relativi operatori previsti per il S.E.R. (Servizio Emergenza Radio) • verifica la funzionalità dei contatti con tutti i soggetti radio muniti • gestisce e coordina il flusso informativo tra le varie squadre sul territorio mediante i radioamatori

Assistenza alla popolazione	<ul style="list-style-type: none"> • verifica la funzionalità delle aree di ricovero • predisporre l'attivazione del Piano di censimento della popolazione presso le aree di ricovero • organizza l'eventuale assistenza alla popolazione e vettovagliamento dei soccorritori
Segreteria di Coordinamento ed Ufficio Stampa	<ul style="list-style-type: none"> • protocollo dei documenti • Gestione amministrativa ovvero predisposizione di apposite ordinanze su richiesta del Sindaco • acquisizione e sintesi delle informazioni provenienti dalle funzioni (Report di Funzione) • trasmissione del Report sulla situazione agli altri centri operativi; • comunicazione agli organi di stampa oppure mediante i canali istituzionali e social

PROCEDURA DI CESSATO PREALLARME	
In caso di miglioramento delle condizioni meteo, assenza delle precipitazioni, riduzione dei livelli idrometrici dei corsi d'acqua e a seguito di un confronto con il Centro Funzionale Decentrato	
SOGGETTO	AZIONE
Il Sindaco	<ul style="list-style-type: none"> • dispone la segnalazione di cessato preallarme dandone comunicazione a tutti gli enti sovracomunali • contatta i Sindaci dei Comuni vicini interessati
Tecnica e di Pianificazione	<ul style="list-style-type: none"> • comunica alle funzioni di supporto la disposizione del Sindaco • si mantiene in contatto con i responsabili del Presidio Territoriale • tramite le squadre sul territorio acquisisce particolari esigenze, e nei limiti delle possibilità comunali, organizza le attività di manutenzione
I Responsabili delle Funzioni di Supporto	<ul style="list-style-type: none"> • restano in attesa di nuove disposizioni

FASE OPERATIVA COMUNALE	ALLARME
	Si attiva direttamente a seguito della emanazione di livello di allerta rossa e su valutazione, per i livelli di allerta inferiori oppure al superamento delle soglie pluviometriche nel pluviometro di riferimento (Galatina) oppure al manifestarsi di un evento in maniera improvvisa
SOGGETTO	AZIONE
Il Sindaco	<ul style="list-style-type: none"> ● mantiene attivo il C.O.C. e partecipa all'attività del C.C.A fino alla dichiarazione di cessato allarme ● intensifica le attività di monitoraggio territoriale, assicurando il monitoraggio continuo delle aree a maggior rischio ● fornisce riscontro a S.O.I.R. e C.C.S. di tutte le criticità segnalate dai presidi territoriali ● provvede ad individuare le situazioni di pericolo provvedendo all'informazione, all'assistenza e al soccorso della popolazione e disponendone, se del caso, la messa in sicurezza o l'evacuazione ● mantiene i contatti con C.C.A e C.C.S. rappresentando ogni ulteriore necessità di mezzi e risorse ● dispone la comunicazione della fase operativa di allarme alla popolazione ● se del caso, dispone l'evacuazione dalle zone a rischio per l'evento in corso e ne effettua comunicazione a UTG e S.O.I.R. ● emana le ordinanze di requisizione in uso delle aree di attesa private e di quelle di ricovero e invia gli addetti a presidiarle ● si coordina con i Sindaci dei Comuni vicini eventualmente coinvolti o interessati
Tecnica e di Pianificazione	<ul style="list-style-type: none"> ● dirama le comunicazioni via radio a tutto il personale, assicurandosi della messa in sicurezza degli operatori delle fasi precedenti ● avvia le comunicazioni con i VVF per eventuali interventi di soccorso tecnico urgente ● gestisce le procedure di evacuazione ● informa il Sindaco dell'avvenuta evacuazione per la successiva informazione degli organi superiori ● nel caso di operazioni di dispone l'interruzione delle attività del personale comunale e delle ditte impiegate e verifica il rientro del personale ● interrompe tutte le attività di ricognizione del Presidio Territoriale Locale, della Polizia locale e del Volontariato, e verifica il rientro di tutto il personale impiegato rimanendo in aggiornamento con il personale sito presso i punti di osservazione ● mantiene i contatti con la Sala Operativa Regionale, per l'aggiornamento sulle condizioni meteorologiche, e con l'Ufficio Territoriale di Governo
Sanità, Assistenza sociale e Veterinaria	<ul style="list-style-type: none"> ● chiede l'attivazione del piano maxi emergenze della A.S.L. ● coordina le operazioni di evacuazione dei disabili con i volontari ● verifica il rientro di tutto il personale impiegato
Volontariato	<ul style="list-style-type: none"> ● al termine delle operazioni di evacuazione verifica il rientro di tutto il personale attivato eccetto quello dislocato presso le aree di accoglienza e di ammassamento ● predispose squadre di volontari per eventuali operazioni di ricerca e soccorso in supporto al soccorso tecnico urgente del Corpo dei VVF mettendosi a disposizione del ROS inviato sul posto.
Materiali e Mezzi	<ul style="list-style-type: none"> ● dispone e verifica il rientro di tutto il personale impiegato nelle fasi precedenti, in attesa di nuove disposizioni, se presente nelle aree a rischio ● mantiene i contatti con le ditte allertate e/o inviate in attesa di nuove disposizioni ● predispose l'allestimento delle strutture di accoglienza autorizzando il personale comunale e/o volontario a prelevare il necessario per l'allestimento delle

	<p>strutture</p> <ul style="list-style-type: none"> • verifica la disponibilità delle aree per l'atterraggio di elicotteri
Servizi essenziali e Scuole	<ul style="list-style-type: none"> • allerta i responsabili dei servizi essenziali, affinché predispongano le azioni atte a garantire la funzionalità dei servizi erogati e l'eventuale messa in sicurezza degli impianti, secondo i rispettivi piani di emergenza interni • comunica con i referenti degli istituti scolastici
Censimento danni a persone e cose	<ul style="list-style-type: none"> • prepara ed organizza le squadre che nel post-evento interverranno nelle aree colpite per le attività di censimento danni • dispone e verifica la messa in sicurezza di tutto il personale impiegato
Strutture operative locali e Viabilità	<ul style="list-style-type: none"> • provvede all'attivazione dei cancelli individuati, concordandosi con i comuni vicini per la delimitazione delle aree a rischio nelle zone di confine • richiede squadre di VVF per l'effettuazione di soccorsi urgenti • provvede al trasferimento della popolazione dalle aree di attesa alle aree di ricovero • verifica che tutta la popolazione a rischio sia stata effettivamente allontanata • al termine dell'evacuazione, dispone e verifica il rientro di tutto il personale impiegato • provvede a tenere informato il Sindaco • dispone il divieto assoluto di utilizzare autovetture o porre in sicurezza le stesse
Telecomunicazioni	<ul style="list-style-type: none"> • dispone e verifica la messa in sicurezza di tutto il personale impiegato • mantiene le comunicazioni tra il C.O.C. e il personale sul posto
Assistenza alla popolazione	<ul style="list-style-type: none"> • effettua la verifica della popolazione evacuata, di quella assistita presso i centri di accoglienza e le aree di ricovero, nonché di coloro che hanno trovato una sistemazione indipendente/alternativa • si occupa da subito, in collaborazione con la funzione F4 Volontariato, dell'assistenza alla popolazione nelle aree di accoglienza
Segreteria di Coordinamento ed Ufficio Stampa	<ul style="list-style-type: none"> • protocollo dei documenti • gestione amministrativa ovvero predisposizione di apposite ordinanze su richiesta del Sindaco • acquisizione e sintesi delle informazioni provenienti dalle funzioni (Report di Funzione) • trasmissione del Report sulla situazione agli altri centri operativi • comunicazione agli organi di stampa oppure mediante i canali istituzionali e social

PROCEDURA DI CESSATO ALLARME

In caso di miglioramento delle condizioni meteo, assenza delle precipitazioni, riduzione dei livelli idrometrici dei corsi d'acqua e a seguito di un confronto con il Centro Funzionale Decentrato

Il Sindaco	<ul style="list-style-type: none"> ● dispone le attivazioni delle procedure per il rientro controllato della popolazione ed il ripristino delle condizioni di normalità per tutte le attività del Comune ● dispone la segnalazione di cessato allarme per la popolazione ● informa il Prefetto ed il Presidente della Giunta Regionale ● contatta i Sindaci dei Comuni vicini interessati ● Cura l'informazione alla popolazione e mantiene i rapporti con i mass media
Tecnica e di Pianificazione	<ul style="list-style-type: none"> ● dispone il ripristino delle attività ordinarie ● affida al Volontariato e alle Forze dell'Ordine le attività di comunicazione alla popolazione delle disposizioni del Sindaco. ● invia sul territorio gli operai e le ditte di fiducia per gli eventuali interventi di soccorso immediato e di rimozione del pericolo, in seguito alle segnalazioni pervenute ● coordina gli eventuali interventi di rimozione del pericolo, inviando professionisti a coadiuvare le squadre ● si consulta con la S.O.I.R. e l'Ufficio Territoriale di Governo ● dispone i sopralluoghi e le verifiche tecniche ● raccoglie ed esamina le segnalazioni provenienti dalle squadre operative, disponendo se del caso le necessarie attivazioni
Sanità, Assistenza sociale e Veterinaria	<ul style="list-style-type: none"> ● provvede al ritorno dei disabili presso le rispettive abitazioni ● si tiene in contatto con la A.S.L. per eventuali nuove attivazioni
Volontariato	<ul style="list-style-type: none"> ● Invia i volontari presso i presidi per agevolare il rientro della popolazione nelle abitazioni. ● Organizza le squadre di volontari per le attivazioni decise con le altre funzioni.
Materiali e Mezzi	<ul style="list-style-type: none"> ● dispone il rientro dei materiali e dei mezzi inviati nei centri di accoglienza e nelle aree di ricovero
Servizi essenziali e Scuola	<ul style="list-style-type: none"> ● provvede al ripristino dell'erogazione dei servizi essenziali e le verifiche sulla funzionalità degli impianti ● comunica con i referenti degli istituti scolastici
Censimento danni a persone e cose	<ul style="list-style-type: none"> ● dispone i sopralluoghi per il rilevamento di eventuali danni stabilendo i contatti anche con altre componenti del Servizio Nazionale di Protezione Civile
Strutture operative locali e Viabilità	<ul style="list-style-type: none"> ● dispone la riapertura dell'intero territorio mediante la disattivazione dei cancelli ● comunica alla popolazione le disposizioni del Sindaco in collaborazione con il Volontariato ● provvede al riposizionamento delle pattuglie nei presidi per vigilare sul corretto rientro della popolazione nell'abitato ● provvede al trasferimento della popolazione dalle aree di ricovero nelle rispettive abitazioni ● provvede a tenere informato il Sindaco
Telecomunicazioni	<ul style="list-style-type: none"> ● ripristina i sistemi ordinari di comunicazione
Assistenza alla popolazione	<ul style="list-style-type: none"> ● verifica l'avvenuto rientro della popolazione segnalando eventuali assenze



Segreteria di Coordinamento ed Ufficio Stampa	<ul style="list-style-type: none">● protocollo dei documenti● gestione amministrativa ovvero predisposizione di apposite ordinanze su richiesta del Sindaco● acquisizione e sintesi delle informazioni provenienti dalle funzioni (Report di Funzione)● trasmissione del Report sulla situazione agli altri centri operativi● comunicazione agli organi di stampa oppure mediante i canali istituzionali e social
--	---

TABELLE DEL MODELLO D'INTERVENTO PER RISCHIO SINKHOLE ANTROPOGENICO.

Fasi operative, livelli di allerta e procedure operative a livello comunale
(azioni che il Sindaco e le Funzioni di supporto devono compiere per le varie fasi)

FASE OPERATIVA COMUNALE	ATTENZIONE
	<p>Si può attivare a seguito dell'emanazione di livello di allerta gialla o arancione oppure al superamento delle soglie pluviometriche per il pluviometro di riferimento (Galatina) ma soprattutto in presenza di lenti fenomeni premonitori (modeste fratture nel terreno, lesioni inspiegabili negli edifici, lento svuotamento inspiegabile di pozzi e cisterne)</p>
SOGGETTO	AZIONE
Il Sindaco o suo delegato	<ul style="list-style-type: none"> • preso atto del fenomeno in corso, preavvisa le strutture tecniche responsabili e la Polizia municipale perché siano verificati i potenziali scenari di rischio, definiti all'interno della pianificazione, in relazione all'evento previsto e al rispettivo livello di allerta dichiarato • verifica le procedure di pianificazione e informazione alla popolazione comunicando l'attivazione della fase operativa e dando informazione sui principali comportamenti di prevenzione e auto protezione • verifica la reperibilità del personale (polizia municipale, strutture tecniche, volontari) preposto all'attività di presidio dei punti critici sul territorio (rete viaria infrastrutture, beni e attività potenzialmente soggette a fenomeni di dissesto) e la disponibilità delle risorse logistiche • verifica la reperibilità del proprio personale da far confluire nel C.O.C. • informa i gestori dei servizi essenziali presenti sul territorio comunale • alle prime manifestazioni del fenomeno, attiva il presidio territoriale comunale al fine di acquisire dati osservativi e riscontri non strumentali nelle aree a rischio • se del caso convoca il Presidio Operativo (o il C.O.C. in forma ridotta) e valuta l'attivazione del C.O.C. nella composizione ristretta • segue l'evoluzione del fenomeno ed inoltre gli aggiornamenti previsionali verificando periodicamente l'emissione di Bollettini di aggiornamento e dei Bollettini di criticità sul sito www.protezionecivile.puglia.it • mantiene i contatti con la S.O.I.R., la Prefettura-UTG e la Provincia fornendo riscontro di tutte le criticità segnalate dai presidi territoriali comunali • valuta l'emanazione di apposite ordinanze

FASE OPERATIVA COMUNALE	PREALLARME
	<p>Si attiva direttamente, a seguito della emanazione di livello di allerta arancione, oppure al superamento delle soglie pluviometriche nel pluviometro di riferimento (Galatina) ma soprattutto in presenza di fenomeni premonitori a rapida evoluzione (importanti fratture sul terreno, lesioni inspiegabili e in rapida evoluzione negli edifici, rapido svuotamento inspiegabile di pozzi e cisterne.)</p>
SOGGETTO	AZIONE
<p style="text-align: center;">Il Sindaco o suo delegato</p>	<ul style="list-style-type: none"> ● dispone la fase operativa di preallarme dandone comunicazione a tutti gli enti sovracomunali ● attiva il personale (polizia municipale, strutture tecniche, volontari) preposto all'attività di presidio dei punti critici sul territorio (rete viaria infrastrutture, beni e attività potenzialmente soggette a fenomeni di dissesto) per acquisire informazioni sulla situazione di rischio in atto ● attiva il C.O.C anche in forma ridotta, e partecipa all'attività del C.CA., se attivato ● dispone il mantenimento dei contatti con la Regione, Prefettura, Provincia e i comuni limitrofi, stazione CC, Comando VVF, Polizia di Stato informandoli della avvenuta attivazione del C.O.C. ● predispone le risorse e coordina le prime azioni in stretto raccordo con gli altri centri operativi attivati nonché con gli Enti sovraordinati (Prefettura-UTG, Provincia, Regione) ● garantisce l'informazione alla popolazione e l'attivazione e la gestione di misure di prevenzione/mitigazione per contrastare eventuali effetti sul territorio ● predispone le azioni di soccorso/assistenza/gestione dell'emergenza da porre in atto in caso di un'evoluzione peggiorativa degli eventi e dei relativi effetti ● segue l'evoluzione del fenomeno e gli aggiornamenti previsionali verificando periodicamente l'emissione di Bollettini di aggiornamento sul sito www.protezionecivile.puglia.it ● concorda eventuali interventi con i Sindaci dei Comuni limitrofi ● dispone i contatti con i responsabili dell'intervento tecnico urgente (VVF) ● convoca il Responsabile della Funzione Tecnica e di Pianificazione per valutare il coinvolgimento di altri corpi dello Stato nel Presidio Territoriale.
<p style="text-align: center;">Tecnica e di Pianificazione</p>	<ul style="list-style-type: none"> ● mantiene i contatti con il Presidio Territoriale Locale ● avvia il flusso di informazioni con i livelli superiori (S.O.I.R., Prefettura-UTG, VVF, CC) ● avvia i contatti con UTG e le squadre del Corpo dei VVF per richiesta di assistenza/soccorso tecnico ● segue il monitoraggio meteorologico e idro-pluviometrico in collegamento con S.O.I.R. e C.F.D. e con gli enti di gestione dei relativi servizi effettuando un continuo scambio di informazioni con le squadre del Presidio Territoriale Locale ● individua le aree a rischio per l'evento in corso e ne dà comunicazione al Sindaco ed al Responsabile del C.O.C. ● prepara avvisi locali per Enti e Strutture Operative

<p>Sanità, Assistenza Sociale e Veterinaria</p>	<ul style="list-style-type: none"> • attiva un servizio di guardia medica locale • attiva la reperibilità delle farmacie locali • pone in stand by tutte le organizzazioni locali di volontariato sanitario • avverte il Responsabile del Settore Emergenza Urgenza del Distretto Sanitario competente per l'eventuale attivazione del Piano Sanitario di trasporto in emergenza • individua e contatta le famiglie dei disabili da trasferire fuori dalle aree a rischio, mettendo loro a disposizione i volontari per gli eventuali preparativi • predispone l'invio delle Organizzazioni sanitarie presso le aree di raccolta e gli altri presidi • attiva il contatto con eventuali case di riposo e di cura, informandole della situazione e chiedendo la disponibilità all'accoglienza di soggetti
<p>Volontariato</p>	<ul style="list-style-type: none"> • predispone l'invio di volontari per i presidi stradali, delle aree di attesa, delle aree/strutture di ricovero, per assistere la popolazione e agevolarne il deflusso • su richiesta della Funzione 2 invia volontari presso le famiglie dei disabili da trasferire fuori dalle aree a rischio, per gli eventuali preparativi di evacuazione oppure presso le strutture di ricovero e di riposo
<p>Materiali e Mezzi</p>	<ul style="list-style-type: none"> • verifica le esigenze e le disponibilità necessarie per l'assistenza alla popolazione • pone in stand by il volontariato per il prelievo e trasporto dei kit letti siti verso le aree/strutture di accoglienza • stabilisce i collegamenti con l'Ufficio Territoriale di Governo per la predisposizione dell'invio nelle aree di ricovero del materiale necessario per l'assistenza alla popolazione • predispone l'attivazione dei mezzi comunali necessari allo svolgersi delle operazioni • pone in stato di preallarme le ditte necessarie ai primi eventuali interventi, a seconda degli eventi in corso o attesi
<p>Servizi essenziali e Scuole</p>	<ul style="list-style-type: none"> • allerta i responsabili dei servizi essenziali, affinché predispongano le azioni atte a garantire la funzionalità dei servizi erogati e l'eventuale messa in sicurezza degli impianti, secondo i rispettivi Piani di emergenza interni
<p>Censimento danni a persone e cose</p>	<ul style="list-style-type: none"> • predispone verifiche tecniche speditive anche con tecnici di altri Enti sovracomunali da rendere disponibili per il C.O.C. • prepara opportuna reportistica sui danni tenendo conto delle norme vigenti
<p>Strutture operative locali e Viabilità</p>	<ul style="list-style-type: none"> • verifica il numero di uomini a disposizione per l'eventuale allontanamento della popolazione tramite le strade di esodo, nonché lo stato delle attrezzature e lo comunica al Sindaco per le eventuali determinazioni • prepara il posizionamento di uomini e mezzi presso i cancelli previsti per coadiuvare le eventuali operazioni di evacuazione e per il trasferimento della popolazione dalle aree di raccolta alle aree di ricovero • predispone per l'eventuale e successiva attivazione dei cancelli coordinandosi con altre forze dell'ordine presenti
<p>Telecomunicazioni</p>	<ul style="list-style-type: none"> • attiva il contatto operativo con i responsabili delle società di telecomunicazione presenti sul territorio, al fine di organizzare una rete di comunicazione alternativa • dispone l'attivazione dei contatti radio e dei relativi operatori previsti per il S.E.R. (Servizio Emergenza Radio) • verifica la funzionalità dei contatti con tutti i soggetti radio muniti • gestisce e coordina il flusso informativo tra le varie squadre sul territorio mediante i radioamatori

Assistenza alla popolazione	<ul style="list-style-type: none"> • verifica la funzionalità delle aree di ricovero • predispone l'attivazione del Piano di censimento della popolazione presso le aree di ricovero • organizza l'eventuale assistenza alla popolazione e vettovagliamento dei soccorritori
Segreteria di Coordinamento ed Ufficio Stampa	<ul style="list-style-type: none"> • protocollo dei documenti • Gestione amministrativa ovvero predisposizione di apposite ordinanze su richiesta del Sindaco • acquisizione e sintesi delle informazioni provenienti dalle funzioni (Report di Funzione) • trasmissione del Report sulla situazione agli altri centri operativi; • comunicazione agli organi di stampa oppure mediante i canali istituzionali e social

PROCEDURA DI CESSATO PREALLARME	
In caso di stabilizzazione del fenomeno solo dopo aver isolato completamente l'area impedendone l'accesso, in attesa di valutare la stabilità del sito e l'idoneità statica di edifici e infrastrutture	
SOGGETTO	AZIONE
Il Sindaco	<ul style="list-style-type: none"> • dispone la segnalazione di cessato preallarme dandone comunicazione a tutti gli enti sovracomunali • contatta i Sindaci dei Comuni vicini interessati
Tecnica e di Pianificazione	<ul style="list-style-type: none"> • comunica alle funzioni di supporto la disposizione del Sindaco • si mantiene in contatto con i responsabili del Presidio Territoriale • tramite le squadre sul territorio acquisisce particolari esigenze, e nei limiti delle possibilità comunali, organizza le attività di manutenzione
I Responsabili delle Funzioni di Supporto	<ul style="list-style-type: none"> • restano in attesa di nuove disposizioni

FASE OPERATIVA COMUNALE	ALLARME
	Si attiva direttamente a seguito della emanazione di livello di allerta rossa oppure al manifestarsi di un evento sinkhole antropogenico in maniera improvvisa
SOGGETTO	AZIONE
Il Sindaco	<ul style="list-style-type: none"> • mantiene attivo il C.O.C. ed eventualmente partecipa all'attività del C.C.A. fino alla dichiarazione di cessato allarme • intensifica le attività di monitoraggio territoriale, assicurando il monitoraggio continuo delle aree a maggior rischio • fornisce riscontro a S.O.I.R. e C.C.S. di tutte le criticità segnalate dai presidi territoriali • provvede ad individuare le situazioni di pericolo provvedendo all'informazione, all'assistenza e al soccorso della popolazione e disponendone, se del caso, la messa in sicurezza o l'evacuazione • mantiene i contatti con C.C.A. e C.C.S. rappresentando ogni ulteriore necessità di mezzi e risorse • dispone la comunicazione della fase operativa di allarme alla popolazione • se del caso, dispone l'evacuazione dalle zone a rischio per l'evento in corso e ne effettua comunicazione a UTG e S.O.I.R. • emana le ordinanze di requisizione in uso delle aree di attesa private e di quelle di ricovero e invia gli addetti a presidiarle • si coordina con i Sindaci dei Comuni vicini eventualmente coinvolti o interessati
Tecnica e di Pianificazione	<ul style="list-style-type: none"> • dirama le comunicazioni via radio a tutto il personale, assicurandosi della messa in sicurezza degli operatori delle fasi precedenti • avvia le comunicazioni con i VVF per eventuali interventi di soccorso tecnico urgente • gestisce le procedure di evacuazione • informa il Sindaco dell'avvenuta evacuazione per la successiva informazione degli organi superiori • nel caso di operazioni di dispone l'interruzione delle attività del personale comunale e delle ditte impiegate e verifica il rientro del personale • interrompe tutte le attività di ricognizione del Presidio Territoriale Locale, della Polizia locale e del Volontariato, e verifica il rientro di tutto il personale impiegato rimanendo in aggiornamento con il personale sito presso i punti di osservazione • mantiene i contatti con la Sala Operativa Regionale, per l'aggiornamento sulle condizioni meteorologiche, e con l'Ufficio Territoriale di Governo
Sanità, Assistenza sociale e Veterinaria	<ul style="list-style-type: none"> • chiede eventualmente l'attivazione del piano maxi emergenze della A.S.L. • coordina le operazioni di evacuazione dei disabili con i volontari • verifica il rientro di tutto il personale impiegato
Volontariato	<ul style="list-style-type: none"> • al termine delle operazioni di evacuazione verifica il rientro di tutto il personale attivato eccetto quello dislocato presso le aree di accoglienza e di ammassamento • predispone squadre di volontari per eventuali operazioni di ricerca e soccorso in supporto al soccorso tecnico urgente del Corpo dei VVF mettendosi a disposizione del ROS inviato sul posto.

Materiali e Mezzi	<ul style="list-style-type: none"> • dispone e verifica il rientro di tutto il personale impiegato nelle fasi precedenti, in attesa di nuove disposizioni, se presente nelle aree a rischio • mantiene i contatti con le ditte allertate e/o inviate in attesa di nuove disposizioni • predispone l'allestimento delle strutture di accoglienza autorizzando il personale comunale e/o volontario a prelevare il necessario per l'allestimento delle strutture • verifica la disponibilità delle aree per l'atterraggio di elicotteri
Servizi essenziali e Scuole	<ul style="list-style-type: none"> • allerta i responsabili dei servizi essenziali, affinché predispongano le azioni atte a garantire la funzionalità dei servizi erogati e l'eventuale messa in sicurezza degli impianti, secondo i rispettivi piani di emergenza interni • comunica con i referenti degli istituti scolastici
Censimento danni a persone e cose	<ul style="list-style-type: none"> • prepara ed organizza le squadre che nel post-evento interverranno nelle aree colpite per le attività di censimento danni • dispone e verifica la messa in sicurezza di tutto il personale impiegato
Strutture operative locali e Viabilità	<ul style="list-style-type: none"> • provvede all'attivazione dei cancelli individuati, concordandosi con i comuni vicini per la delimitazione delle aree a rischio nelle zone di confine • richiede squadre di VVF per l'effettuazione di soccorsi urgenti • provvede al trasferimento della popolazione dalle aree di attesa alle aree di ricovero • verifica che tutta la popolazione a rischio sia stata effettivamente allontanata • al termine dell'evacuazione, dispone e verifica il rientro di tutto il personale impiegato • provvede a tenere informato il Sindaco • dispone il divieto assoluto di utilizzare autovetture o porre in sicurezza le stesse
Telecomunicazioni	<ul style="list-style-type: none"> • dispone e verifica la messa in sicurezza di tutto il personale impiegato • mantiene le comunicazioni tra il C.O.C. e il personale sul posto
Assistenza alla popolazione	<ul style="list-style-type: none"> • effettua la verifica della popolazione evacuata, di quella assistita presso i centri di accoglienza e le aree di ricovero, nonché di coloro che hanno trovato una sistemazione indipendente/alternativa • si occupa da subito, in collaborazione con la funzione F4 Volontariato, dell'assistenza alla popolazione nelle aree di accoglienza
Segreteria di Coordinamento ed Ufficio Stampa	<ul style="list-style-type: none"> • protocollo dei documenti • gestione amministrativa ovvero predisposizione di apposite ordinanze su richiesta del Sindaco • acquisizione e sintesi delle informazioni provenienti dalle funzioni (Report di Funzione) • trasmissione del Report sulla situazione agli altri centri operativi • comunicazione agli organi di stampa oppure mediante i canali istituzionali e social

PROCEDURA DI CESSATO ALLARME

In caso di stabilizzazione del fenomeno solo dopo aver isolato completamente l'area impedendone l'accesso, in attesa di valutare la stabilità del sito e l'idoneità statica di edifici e infrastrutture

Il Sindaco	<ul style="list-style-type: none"> ● dispone le attivazioni delle procedure per il rientro controllato della popolazione ed il ripristino delle condizioni di normalità per tutte le attività del Comune ● dispone la segnalazione di cessato allarme per la popolazione ● informa il Prefetto ed il Presidente della Giunta Regionale ● contatta i Sindaci dei Comuni vicini interessati ● Cura l'informazione alla popolazione e mantiene i rapporti con i mass media
Tecnica e di Pianificazione	<ul style="list-style-type: none"> ● dispone il ripristino delle attività ordinarie ● affida al Volontariato e alle Forze dell'Ordine le attività di comunicazione alla popolazione delle disposizioni del Sindaco. ● invia sul territorio gli operai e le ditte di fiducia per gli eventuali interventi di soccorso immediato e di rimozione del pericolo, in seguito alle segnalazioni pervenute ● coordina gli eventuali interventi di rimozione del pericolo, inviando professionisti a coadiuvare le squadre ● si consulta con la S.O.I.R. e l'Ufficio Territoriale di Governo ● dispone i sopralluoghi e le verifiche tecniche ● raccoglie ed esamina le segnalazioni provenienti dalle squadre operative, disponendo se del caso le necessarie attivazioni
Sanità, Assistenza sociale e Veterinaria	<ul style="list-style-type: none"> ● provvede al ritorno dei disabili presso le rispettive abitazioni ● si tiene in contatto con la A.S.L. per eventuali nuove attivazioni
Volontariato	<ul style="list-style-type: none"> ● Invia i volontari presso i presidi per agevolare il rientro della popolazione nelle abitazioni. ● Organizza le squadre di volontari per le attivazioni decise con le altre funzioni.
Materiali e Mezzi	<ul style="list-style-type: none"> ● dispone il rientro dei materiali e dei mezzi inviati nei centri di accoglienza e nelle aree di ricovero
Servizi essenziali e Scuola	<ul style="list-style-type: none"> ● provvede al ripristino dell'erogazione dei servizi essenziali e le verifiche sulla funzionalità degli impianti ● comunica con i referenti degli istituti scolastici
Censimento danni a persone e cose	<ul style="list-style-type: none"> ● dispone i sopralluoghi per il rilevamento di eventuali danni stabilendo i contatti anche con altre componenti del Servizio Nazionale di Protezione Civile
Strutture operative locali e Viabilità	<ul style="list-style-type: none"> ● dispone la riapertura dell'intero territorio mediante la disattivazione dei cancelli ● comunica alla popolazione le disposizioni del Sindaco in collaborazione con il Volontariato ● provvede al riposizionamento delle pattuglie nei presidi per vigilare sul corretto rientro della popolazione nell'abitato ● provvede al trasferimento della popolazione dalle aree di ricovero nelle rispettive abitazioni ● provvede a tenere informato il Sindaco
Telecomunicazioni	<ul style="list-style-type: none"> ● ripristina i sistemi ordinari di comunicazione
Assistenza alla popolazione	<ul style="list-style-type: none"> ● verifica l'avvenuto rientro della popolazione segnalando eventuali assenze



Segreteria di Coordinamento ed Ufficio Stampa	<ul style="list-style-type: none">● protocollo dei documenti● gestione amministrativa ovvero predisposizione di apposite ordinanze su richiesta del Sindaco● acquisizione e sintesi delle informazioni provenienti dalle funzioni (Report di Funzione)● trasmissione del Report sulla situazione agli altri centri operativi● comunicazione agli organi di stampa oppure mediante i canali istituzionali e social
--	---